The background of the slide is a photograph of the Great Pyramids of Giza in Egypt. The pyramids are silhouetted against a bright, orange-hued sky, suggesting a sunset or sunrise. In the foreground on the right, a person is riding a camel, also silhouetted against the bright sky. The overall scene is a classic representation of ancient Egypt.

Арабская Республика Египет

Комплексная географическая
характеристика

План изучения темы

1. Краткие сведения о стране
2. Географическое положение
3. Природные условия
4. Природные ресурсы
5. Население
6. Города
7. Промышленность
8. Сельское хозяйство
9. Транспорт
10. Туризм

1. Краткие сведения о стране

Площадь: 1 млн. км. кв.

Население: 85 млн. чел.

Столица: Каир

Форма правления:

республика

Официальный язык:

арабский

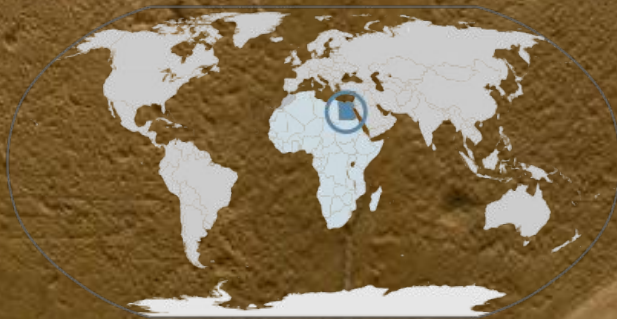
Госрелигия: ислам

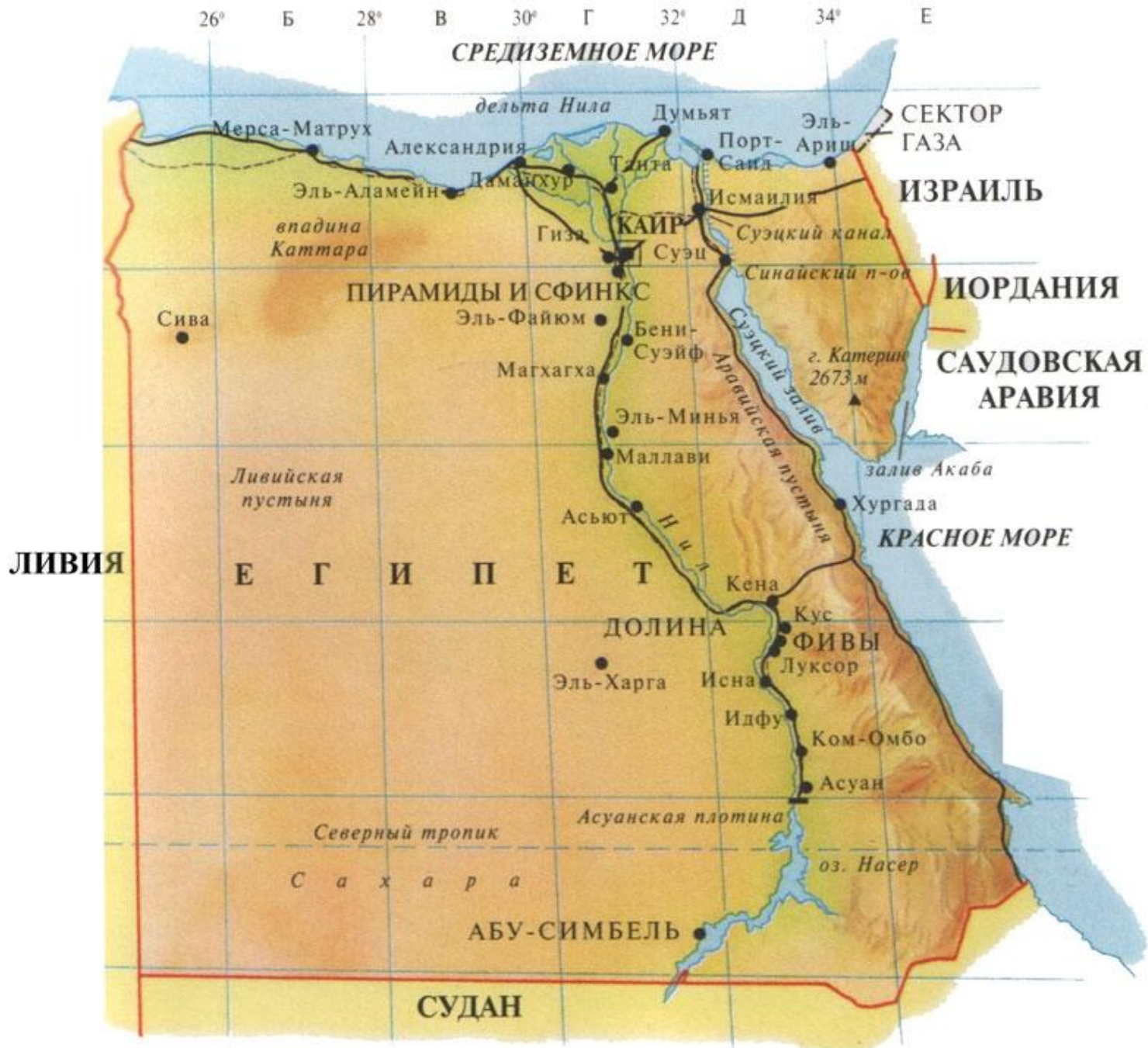
Валюта: египетский фунт



2. Географическое положение

*Египет –
страна двух
континентов
в*





3. Природные условия

Климат: континентальный, тропический, на севере – средиземноморский субтропический

Осадки: до 25 мм в год

Температуры: значительные суточные колебания (днем до +35°C, ночью до 0°C)

Ветры: «хамсин» – юго-восточные горячие и сухие

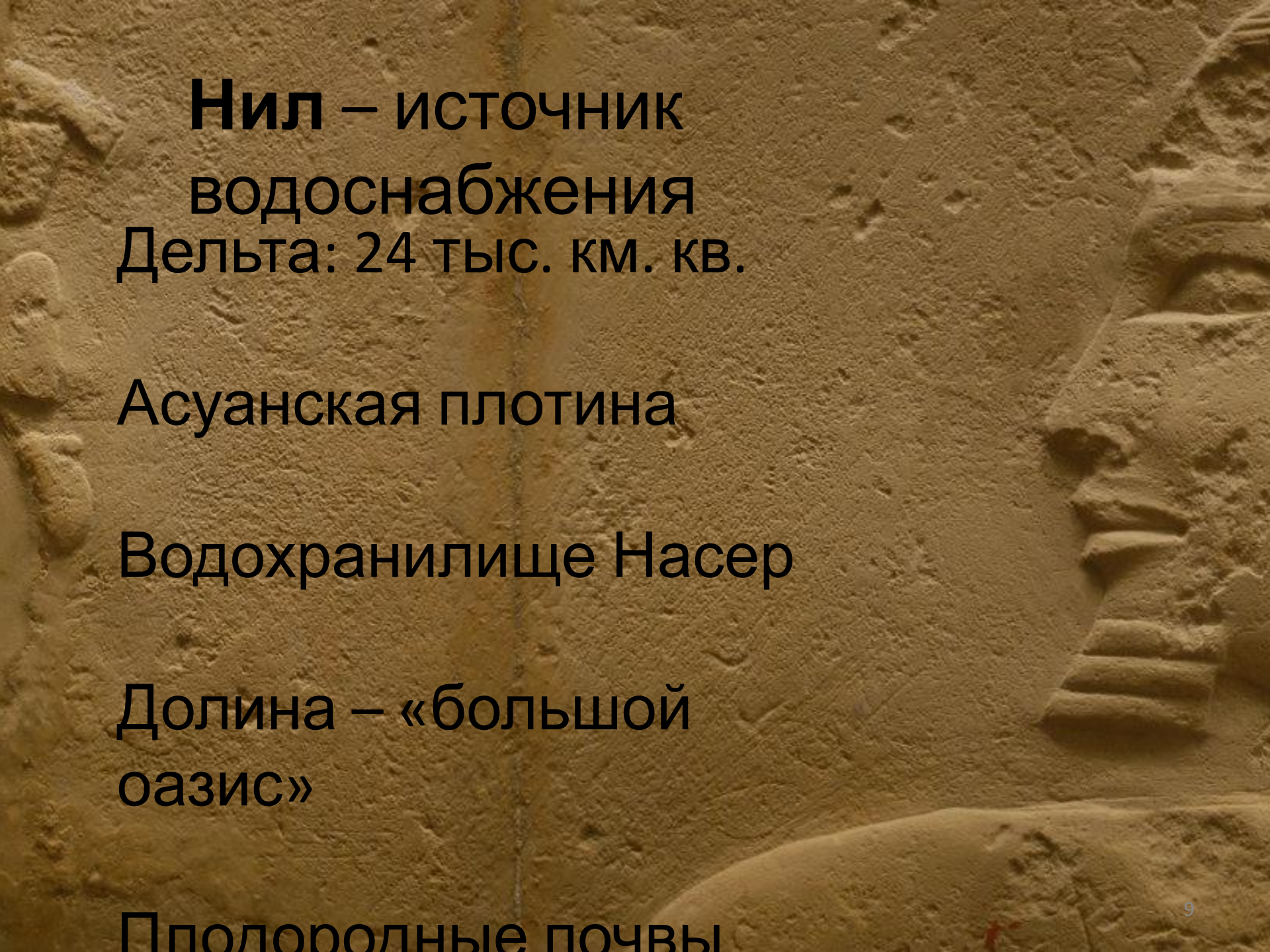
Растительный и животный мир беден

4. Природные ресурсы

- ✓ Нефть
- ✓ Природный газ
- ✓ Фосфориты
- ✓ Поваренная соль
- ✓ Железо
- ✓ Марганец

Нил





**Нил – источник
водоснабжения
Дельта: 24 тыс. км. кв.**

Асуанская плотина

Водоохранилище Насер

**Долина – «большой
оазис»**

Плодородные почвы



Дельта



Дельта Нила с
МКС

5. Население



98% - арабы,
остальные – нубийцы, берберы

Население проживает на 5% территории
Плотность населения: до 1500 чел./км. кв.

Средняя продолжительность жизни:
69,8 лет у мужчин, 75,1 лет у женщин


Городское население: 43 %

Естественный прирост: 23 %

Занятость в сфере услуг: 49 %

6. Города

- Каир



- Александрия
я



7. Промышленность

- Добыча нефти и природного газа
- Пищевая промышленность
- Текстильная промышленность
- Цементная промышленность
- Metallургия (сталь и алюминий)
- Машиностроение (сборка авто и вооружений)
- Электроэнергетика (Асуанская ГЭС)
- Фармацевтика
- Химическая (удобрения)



Асуанская ГЭС

8. Сельское хозяйство

☐ Занято 1/3 населения страны

☐ Традиционные культуры:

- Просо
- Пшеница
- Кукуруза
- Рис
- Бобовые
- Хлопчатник
- Сахарный тростник
- Оливки
- Финики
- Виноград
- цитрусовые





9. Транспорт

Виды транспорта:

- Морской
- Железнодорожный
- Автомобильный
- Воздушный
- Водный
- Трубопроводный

Порты: Александрия,
Порт-Саид, Суэц

Каналы: Суэцкий






Суэцкий канал



10. Туризм





Домашнее задание

§ 34