

ВЕЛИКОБРИТАНИЯ.




ВЕЛИКОБРИТАНИЯ.

- ▣ **Великобритания (полная официальная форма— Соединённое Королевство Великобритании и Северной Ирландии)- островное государство на северо-западе от континентальной Европы.**
- ▣ **Великобритания — одно из крупнейших государств Европы, ядерная держава с 1952, постоянный член Совета Безопасности ООН.**
- ▣ **Столица — город Лондон, один из крупнейших городов Европы и финансово-экономических центров мира.**
- ▣ **Официальные языки: английский, в Уэльсе — валлийский.**

ВЕЛИКОБРИТАНИИ.

- На флаге Великобритании совмещены три флага с крестами разных цветов, символизирующие объединение в составе Великобритании трех стран – Англии, Шотландии и Северной Ирландии.



ФЛАГ

РЕПЛИКОБРИТАНИИ



Флаг святого Георга
Англия

+



Флаг святого Андрея
Шотландия



«Юнион Джек»

1606 год

+

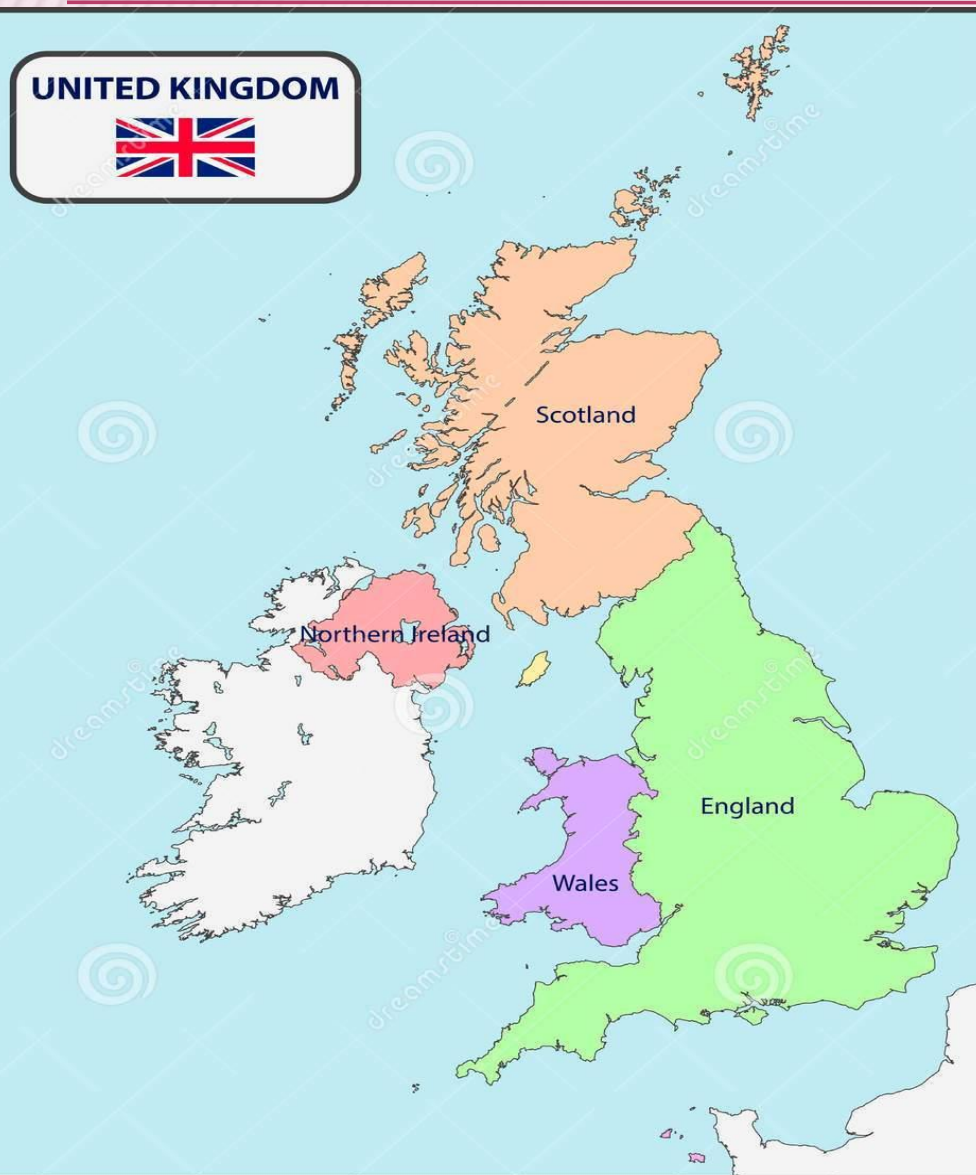


Флаг святого Патрика
Ирландия

1801 год



АДМИНИСТРАТИВНО-ТЕРРИТОРИАЛЬНОЕ ДЕЛЕНИЕ СОЕДИНЕННОГО КОРОЛЕВСТВА ВЕЛИКОБРИТАНИИ И СЕВЕРНОЙ ИРЛАНДИИ.



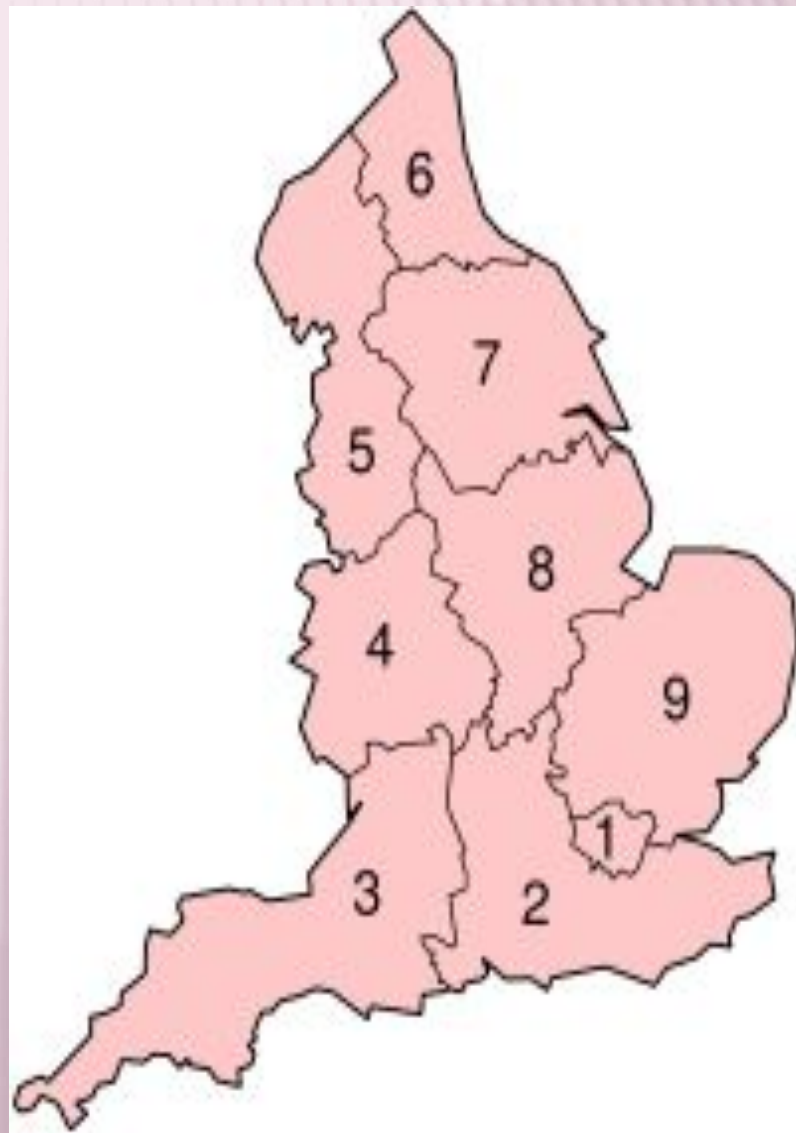
Территория государства состоит из двух административно-политических частей: Великобритании и Северной Ирландии. В свою очередь Великобритания включается в себя три страны: Англию, Уэльс и Шотландию. В частности, каждое из государств имеет свои административно-территориальные единицы.

АДМИНИСТРАТИВНО-ТЕРРИТОРИАЛЬНОЕ ДЕЛЕНИЕ СОЕДИНЕННОГО КОРОЛЕВСТВА

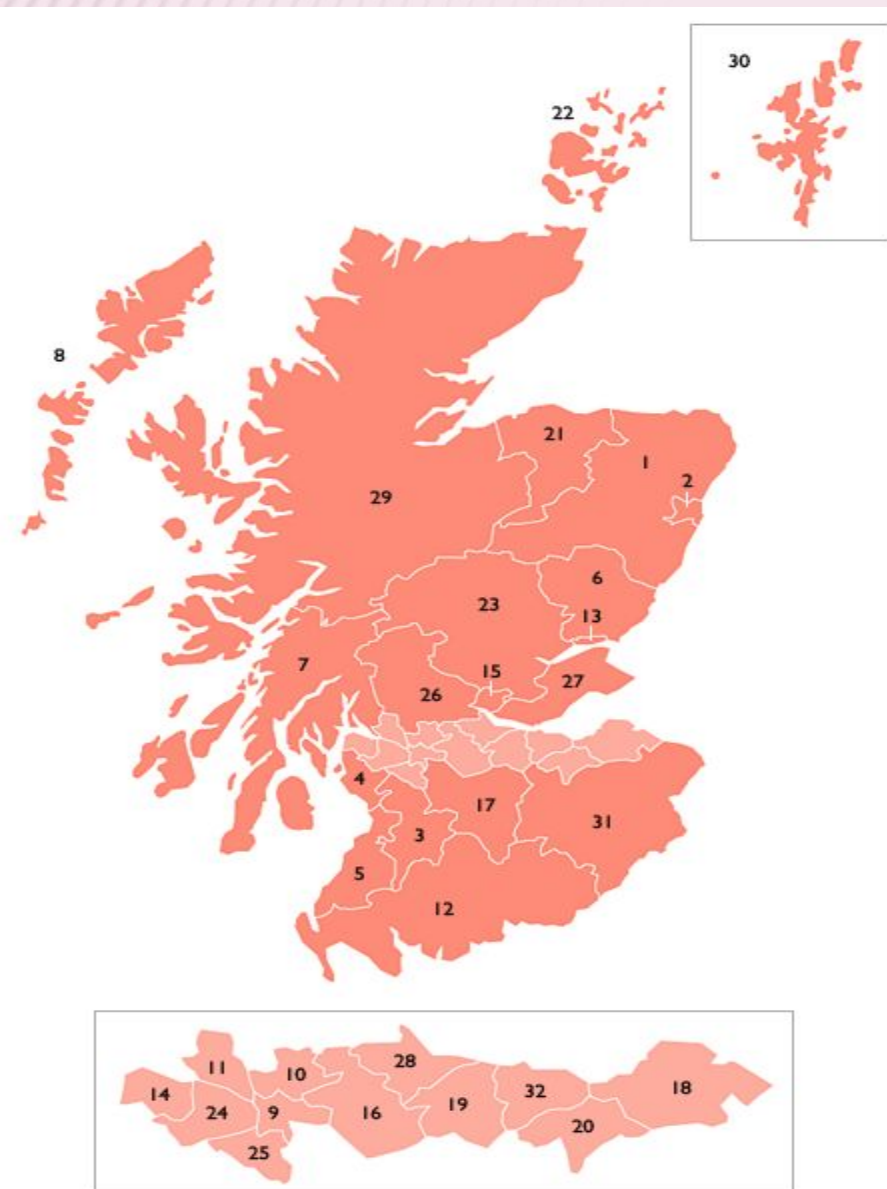
ВЕЛИКОБРИТАНИИ И СЕВЕРНОЙ ИРЛАНДИИ.

□ Англия включает в себя 9 регионов:

- 1-Большой Лондон (Лондон)
- 2-Юго-Восточная Англия (Саутгемптон)
- 3-Юго-Западная Англия(Бристоль)
- 4-Западный Мидленд (Бирмингем)
- 5-Северо-западная Англия (Манчестр)
- 6-Северо-восточная Англия (Ньюкасл-апон-Тайн)
- 7-Йоркшир и Хамбер (Шеффилд)
- 8-Восточный Мидленд (Лестершир)
- 9-Восточная Англия (Кембридж)



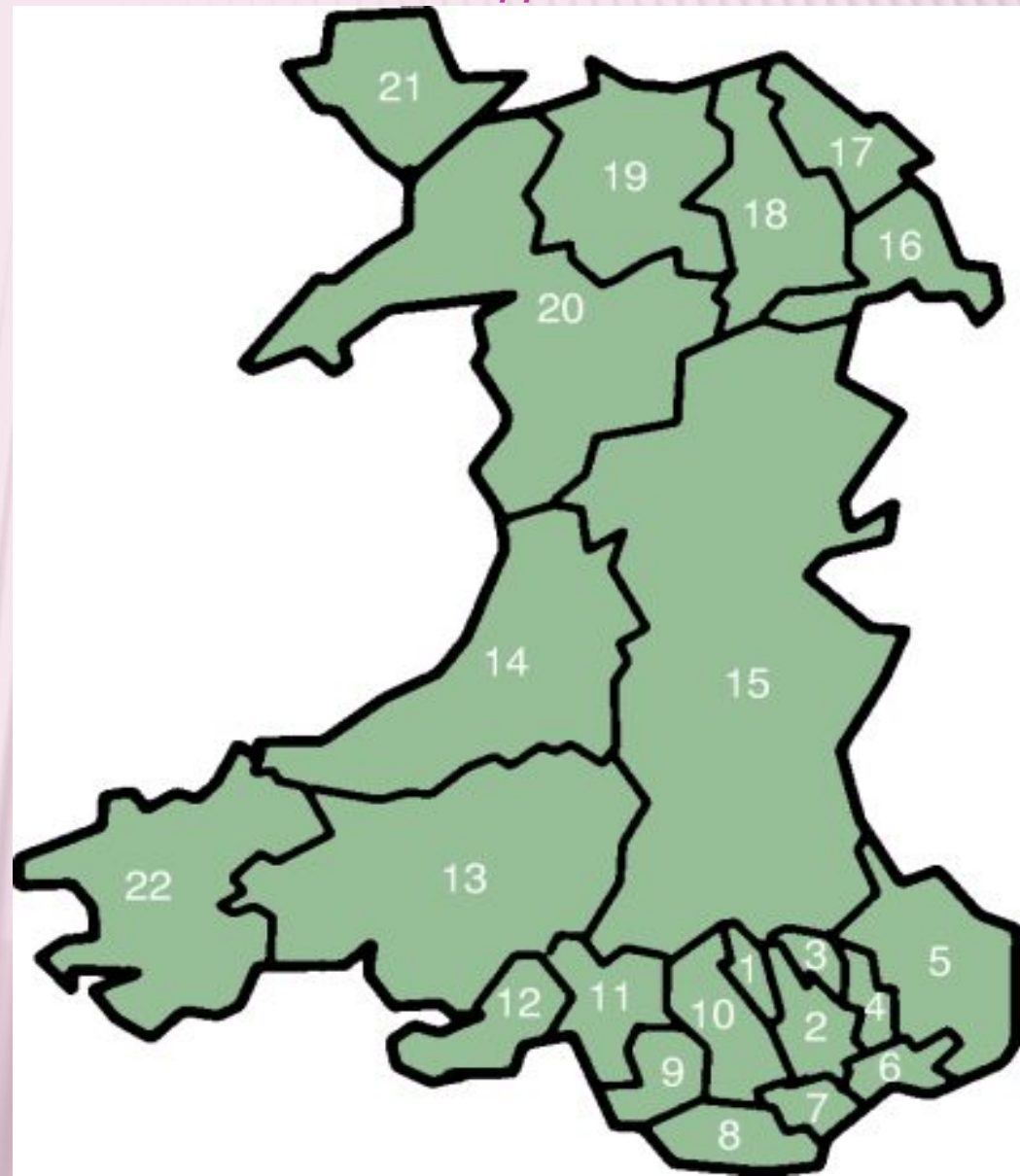
АДМИНИСТРАТИВНО-ТЕРРИТОРИАЛЬНОЕ ДЕЛЕНИЕ СОЕДИНЕННОГО КОРОЛЕВСТВА ВЕЛИКОБРИТАНИИ И СЕВЕРНОЙ ИРЛАНДИИ.



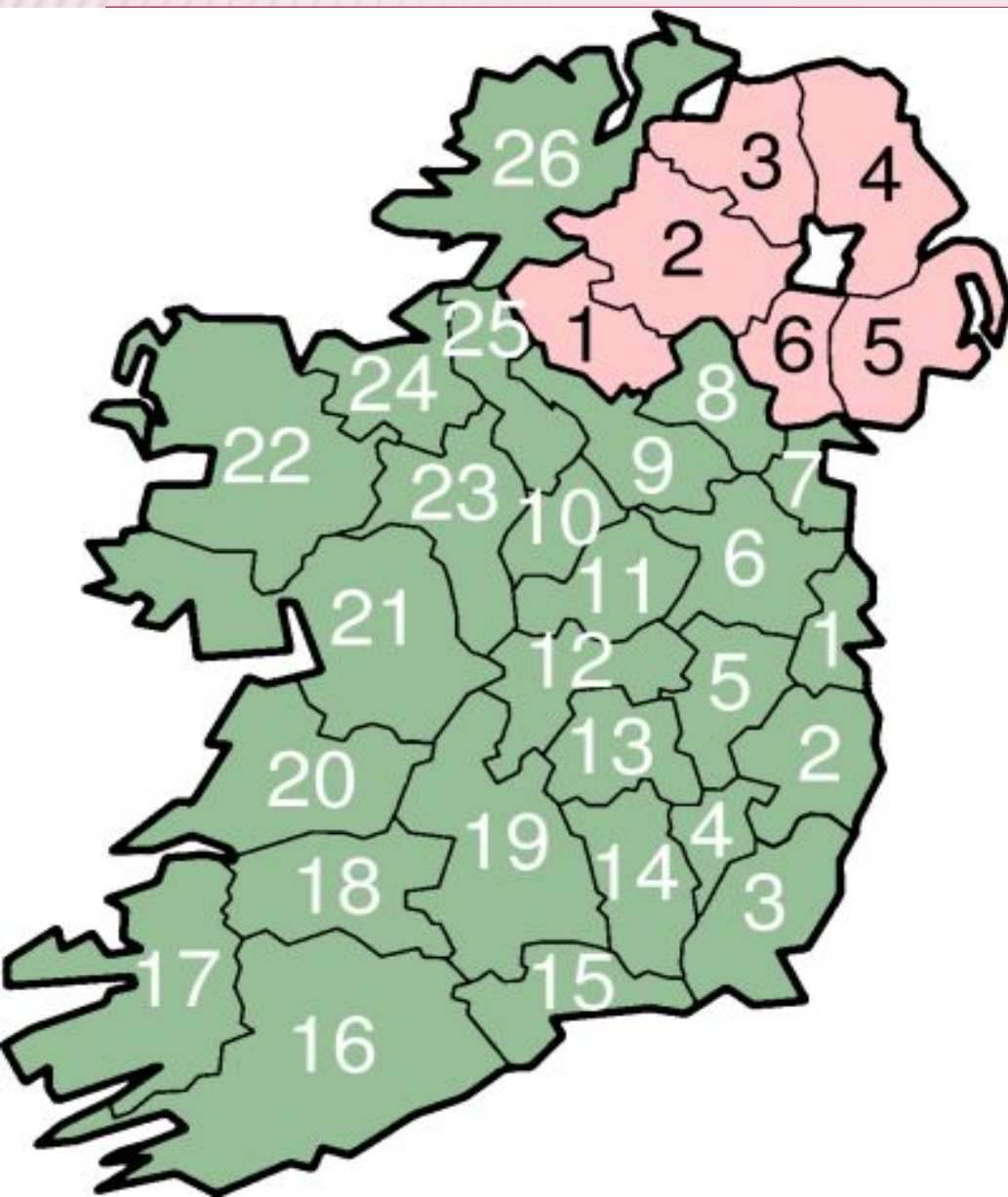
- Шотландия была разделена на 32 округа. Самые крупные из них:
- 29-Хайленд
- 7-Аргайл - энд - Бьют
- 12-Дамфрис - энд - Галловей

**АДМИНИСТРАТИВНО-ТЕРРИТОРИАЛЬНОЕ ДЕЛЕНИЕ СОЕДИНЕННОГО
КОРОЛЕВСТВА
ВЕЛИКОБРИТАНИИ И СЕВЕРНОЙ ИРЛАНДИИ.**

- ▣ Уэльс разделен на 22 округа.
Самые крупные из них:
- ▣ 15-Поуис
- ▣ 20-Гуинет
- ▣ 13-Кармартеншир



АДМИНИСТРАТИВНО-ТЕРРИТОРИАЛЬНОЕ ДЕЛЕНИЕ СОЕДИНЕННОГО КОРОЛЕВСТВА ВЕЛИКОБРИТАНИИ И СЕВЕРНОЙ ИРЛАНДИИ.



- ▣ **Северная Ирландия состоит из шести графств Ольстера:**
- ▣ **1-Фермана**
- ▣ **2-Тирон**
- ▣ **3-Лондондерри**
- ▣ **4-Антрим**
- ▣ **5-Даун**
- ▣ **6-Арма**

ГОСУДАРСТВЕННОЕ УСТРОЙСТВО В ВЕЛИКОБРИТАНИИ.

- ❑ **Великобритания - страна конституционной монархии.**
- ❑ **Глава государства- королева.**
- ❑ **Законодательная власть сосредоточена в руках парламента, который состоит из палаты лордов и палаты общин.**

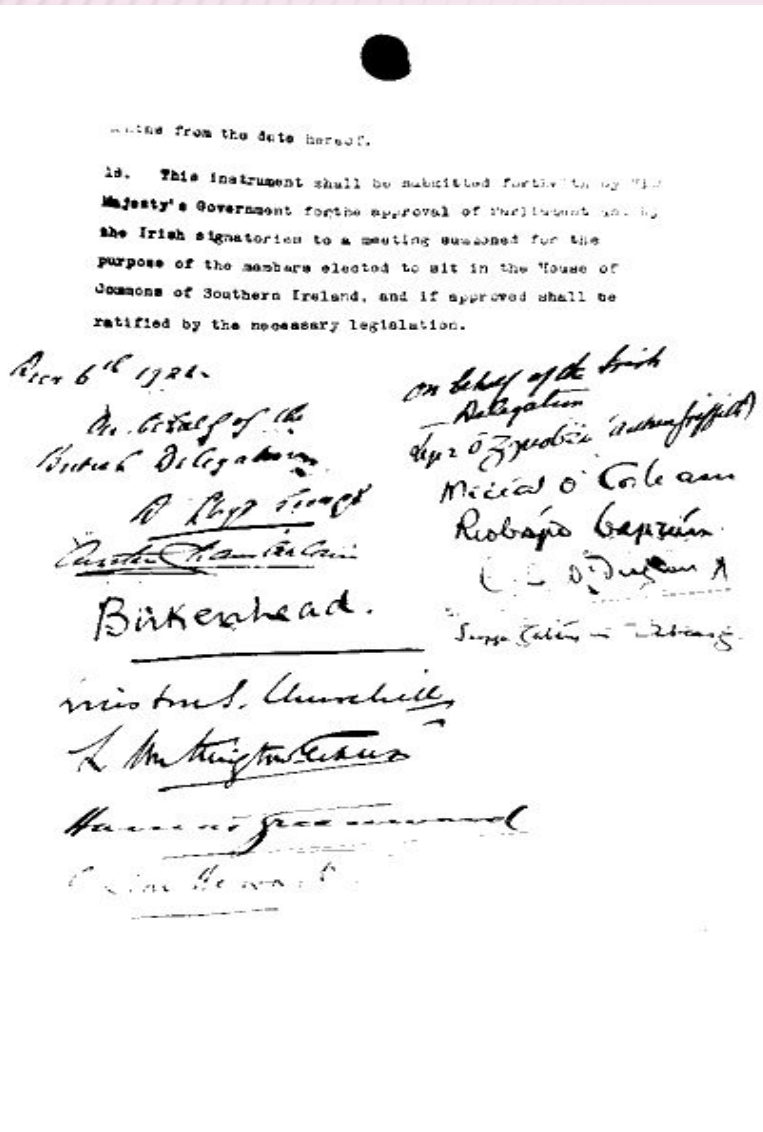


КОНФЛИКТ В СЕВЕРНОЙ ИРЛАНДИИ.

- **Конфликт в Северной Ирландии, в английской историографии известен как Смута .**
- **Этнополитический конфликт в Северной Ирландии был вызван спором между центральными британскими властями и местными республиканскими национальными организациями касате.**
- **Главной силой, противодействовавш Великобритании, была ИРА.**



КОНФЛИКТ В СЕВЕРНОЙ ИРЛАНДИИ.



- Ирландия попала в зависимость от Британии ещё в Средневековье. С XVI века на острове начался процесс конфискации земель у местных жителей и их передача английским поселенцам. Земельная политика британских властей вызывала недовольство ирландских землевладельцев, что приводило к конфликтам и восстаниям.
- В декабре 1921 был подписан мирный договор между Великобританией и Ирландией. Ирландия получила статус доминиона. Однако Великобритания сохраняла на территории Ирландии военные базы, право на получение «выкупных» платежей за бывшие владения английских лендлордов.


КОНФЛИКТ В СЕВЕРНОЙ ИРЛАНДИИ.



- Ирландская республиканская армия(ИРА)— ирландская военизированная группировка, целью которой является достижение полной самостоятельности Северной Ирландии от Соединённого Королевства, в том числе — и главным образом — прекращение военной оккупации Северной Ирландии.
- ИРА в своей деятельности опирается на поддержку части католического населения Северной Ирландии.

КОНФЛИКТ В СЕВЕРНОЙ ИРЛАНДИИ.

- В 1970 году ИРА раскололась на две части: «официальную» и «временную». «Временная ИРА» была настроена более радикально, чем «официальная», и выступала за продолжение террористической деятельности.
- В 1972 в Северной Ирландии был введен режим прямого правления. Это привело к жесточайшим беспорядк



КОНФЛИКТ В СЕВЕРНОЙ ИРЛАНДИИ.

- **Первой удачной попыткой сотрудничества Великобритании и Ирландии в области урегулирования конфликта в Северной Ирландии стало Англо — Ирландское соглашение 1985 года, в котором подтверждалась принадлежность территории Северной Ирландии Великобритании, до тех пор, пока за это выступает большинство её жителей.**
- **Первым положительным последствием данного соглашения стало принятие в 1993 году Декларации Даунинг-стрит, заявившей о принципе приглашения за стол**



КОНФЛИКТ В СЕВЕРНОЙ ИРЛАНДИИ.

- В ходе противостояния в Северной Ирландии с обеих сторон погибло 3524 человека.
- Формальным окончанием конфликта считается 10 апреля 1998 года — день, когда было подписано Белфастское



