

Национальные парки Африки



Национальный парк - это территория, где в целях охраны окружающей среды ограничена деятельность человека.

В отличие от **заповедников**, где деятельность человека практически полностью запрещена (запрещены охота, туризм и т. д.), **на территорию национальных парков допускаются туристы**, в ограниченных масштабах допускается хозяйственная деятельность

В первой половине прошлого века, в 20-30-х годах в **Восточной Африке** появились первые территории, ставшие заповедными и охраняемыми государствами. В середине 20-го столетия таких парков стало значительно больше, в том числе наиболее известные национальные парки **Танзании** и **Кении**.

Руководство парков и заповедников с самого начала всячески поощряло посещения туристами заповедных мест, стремясь привлечь как можно больше внимания людей, воспитывая в них любовь и бережное отношение к природе. Но не стоит представлять себе, что **национальные парки и заповедники Восточной Африки** - это большие по своей территории зоопарки или зверинцы, где нет клеток. В зверинце или зоопарке животные зависят полностью от человека, там для зверей неволя. В **Национальных парках** все наоборот. Здесь царит природа и ее правила. **Зверь здесь хозяин**, он может быть гостеприимным или подозрительным и недоверчивым. Поэтому, отправляясь на сафари в национальный парк, помните – **вы здесь гость!** И ведите себя уважительно по отношению к хозяевам.

Формирующие границу с Восточным Лесото Драконовы горы (высочайшая точка - гора Ткабана-Нтленьяна, 3482 м.) - колоссальная базальтовая стена протяженностью около 250 км., являющаяся прекрасным районом для активного отдыха и просто потрясающе красивым местом. Большая часть горных районов занята национальными парками, из которых наиболее захватывающим считается национальный парк Ройяль-Наталь. Южная граница парка сформирована так называемым "Амфитеатром" - протянувшимся на 8 км. утесом, который имеет совершенно фантастический вид. Поблизости расположен и знаменитый водопад Тугела (948 м.) из пяти каскадов. Озеро Санта-Лючия и прилегающие к нему территории (275 тыс. гектар) внесены в список Всемирного наследия ЮНЕСКО, а озеро Сибайя считается самым большим естественным пресноводным озером в Южной Африке (площадь 77 кв. км.). При этом в окрестностях расположено множество заповедников - Лотени, Хаймвиль, Свамп, Джайнт-Касл, Итала, Вэлли, Ндумо, Мкузи, Вайлдернесс, Королевский Национальный Парк и т. д. В восточной части страны, неподалеку от границ Свазиленда, на многие километры протянулись прекрасные заповедники Умфолози (более 50 тыс. га) и Хлухлуве.

В Амланга-Рокс (один из самых фешенебельных курортов ЮАР) расположен Институт по изучению акул и заповедный лес Хауан, а речной парк птиц Умгени считается одним из лучших в мире. Северо-Западная провинция славится прекрасными природными условиями для активного отдыха и богатым животным миром, а также множеством пещер (большинство из которых представляю огромный интерес с точки зрения изучения происхождения человека), чистейшими озерами и ручьями. Национальные парки Пиланесберг, заповедники Медикве, Ботсалано, Фаан-Мейнтжиес, Центр по Воспроизводству диких животных в Лихтенбурге, Парк Рептилий и Животных в Хартбиспурте - всё это привлекает сюда множество посетителей.

В Порт-Элизабет находятся прекрасный Океанариум, Парк слонов и музейный комплекс Порт-Элизабет, а также викторианские кварталы старой части города. Настоящие жемчужины района - "самый английский" город ЮАР - Грэхэмстаун, экологический заповедник мыса Ресифе и заповедник Шамвари с единственной в Южной Африке настоящая традиционной деревней Кая Лендаба, а также национальный парк Эддо-Элефант (Аддо) - одна из главных достопримечательностей всей страны.

В Калахари можно посетить Национальный парк Ауграбис со знаменитым двухступенчатым водопадом, а также прекрасный Национальный парк Калахари-Гемсбок площадью 2 млн. га.

В Восточном Кейпе интересны множество национальных парков и заповедников (Тситсикамма, Нейчес-Вэлли, Донкин, Мкамбати, национальный парк "Гора Зебры" и национальный парк слонов "Аддо").

К югу от реки Оранжевой находится полупустынное плато Кару, известное благодаря национальному парку Кару и самому крупному речному порту страны - Ист-Лондон. В городском Аквариуме Ист-Лондона содержится около четырехсот различных видов морских и пресноводных рыб, а Музей Ист-Лондона знаменит представленными здесь редчайшими экспонатами. Также интересны музей Франси Пиенар в Принс-Альберт, церковь Грот-Керк (1886 г.) и более 200 исторических памятников в Графф-Рейнет, музей Шрейнер-Хаус и отель-музей Туйшузе в Крэдоке, "столица страусов" Оудсхурн, а также заповедники Гамка-Маунтин, песчаные дюны и лесной массив Александрия, а также знаменитый собор Св. Михеля и Георга (1824-1952 гг.) в Грэхэмстауне, живописное плато Малое Кару, уникальная долина Камкаслоф и т. д.

Национальный парк Крюгер, расположенный в Восточном Трансваале - визитная карточка страны. Равный по площади небольшому государству, этот уникальный заповедник охраняет животный и растительный мир саванн и полупустынь юга Африки - более 50 видов рыб, 114 видов рептилий, 507 видов птиц и 147 видов млекопитающих. Вокруг него сосредоточено несколько не менее оригинальных резерватов - Саби-Санд, питомник Скукуза, Маниелети-Гейм и др.

Вирунга - один из самых старых национальных парков Африки. Он находится на северо-востоке Демократической Республики Конго. Официально национальный парк Вирунга был основан в 1929 год. Тогда он назывался национальный парк Альберт и Киву. В 1969 году из единого природоохранного объекта Альберт и Киву был выделен отдельный национальный парк Вирунга.



Верунга — национальный парк, расположенный на северо-востоке Конго, отличающийся выдающимся разнообразием природных сред обитания: альпийские луга, торфяные болота, заснеженные вершины гор Рвензори и Верунга, травянистые и древесные саванны, бамбуковые заросли, обширные лавовые плато, низкогорные влажные леса. Его площадь составляет 7800 кв. км. В парке довольно разнообразная флора — порядка 2000 видов растений. А его фауна представлена 110 видами рептилий, 197 видами млекопитающих и 89 видами амфибий.



buduar.ucoz.ua



buduar.ucoz.ua

Заповедник Аир и Тенере

Природный резерват Аир и Тенере расположен на южной границе пустыни Сахара. Его площадь 77000 кв.км. Заповедник был основан в 1988 году. Сразу же около 15% его территории было выделено под специальный резерват со строгим режимом охраны для защиты антилоп аддакс. В 1991 году резерват вошел в список Объектов всемирного природного и культурного наследия ЮНЕСКО.



- **Национальный заповедник Аир и Тенере** является одной из самых больших охраняемых зон на территории африканского континента. Расположен парк на южной границе Сахары. Большую часть территории заповедника занимает пустыня, однако, не смотря на это, данный парк привлекает множество туристов своими интересными геологическими памятниками – массивом Такалукозет, мраморными голубыми горами и белыми мраморными холмами Кого.
- В центре каменистого плато Аир находится огромная кальдера – котлообразная впадина Аракао. По одному из существующих мнений, она образовалась в результате падения многотонного метеорита.
- Несмотря на то, что на первый взгляд, пустыня кажется безжизненной пустошью, на самом деле это не так. В заповеднике Аир и Тенере можно встретить весьма разнообразные пейзажи – песчаные, каменистые и глиняные участки ландшафта сменяют друг друга, создавая живописные картины. Рельеф участка территории Тенере в основном составляют барханы – это удивительные естественные природные постройки из песка. **В заповеднике Аир и Тенере самые высокие в мире барханы** – некоторые из них достигают высоты более 300 метров.



- Рек на территории парка нет – их заменяют вади – высохшие долины. В период дождей, в этих долина собирается живительная влага, стекающая по руслам вади. Благодаря вади, на каменистых поверхностях плато Аир, влага задерживается надолго, создавая тем самым небольшие природные оазисы – с водой и относительно густой растительностью.



buduar.ucoz.ua



Национальный парк Серенгети

Национальный парк Серенгети — это низкотравные холмистые долины площадью 30 000 квадратных километров на территории Танзании и Кении. Их покрывает сочная трава, которая прекрасно растет на плодородной почве вулканического происхождения. Серенгети — рай для животных, восхищающий всех побывавших в нем.





Национальный парк Серенгети в Танзании является одним из старейших и самых известных заповедник в Африке. Парк славится ежегодной миграцией миллионов гну и сотни тысяч газелей и зебр, а так же хищников, что является одним из самых впечатляющих природных зрелищ в мире. Национальный парк Серенгети занимает площадь в 12 950 квадратных километров и считается. Этот парк считается местом, где наименее нарушена природная экосистема



 NATIONAL
GEOGRAPHIC

Photograph by Martijn van Wageningen, Your Shot

© COPYRIGHT NATIONAL GEOGRAPHIC SOCIETY. ALL RIGHTS RESERVED.



Национальный парк Ишкель

Первые упоминания об природоохранном статусе Ишкеля относятся к 13 веку, когда правящая тогда в Арабском халифате династия запретила в окрестностях озера охоту. Национальный парк в современных границах был основан в 1980 году. Тогда же парк был внесен в Список объектов всемирного природного и культурного наследия ЮНЕСКО.



Национальный парк Найроби

Всего в семи километрах от столицы Кении расположена маленькая саванна с высокой травой и редкими раскидистыми деревьями - национальный парк Найроби, общей площадью всего 117 кв. км. Открыт был этот парк раньше многих подобных парков Кении, в 1946 году. Это один из немногих парков в мире, где одновременно можно наслаждаться красотой почти нетронутой дикой природы и не терять из виду силуэт большого города






- На территории Найроби находится множество саванн, крутых ущелий, равнин, лесов, в которых обитают различные виды животных и птиц. Помимо этого он известен тем, что является местом сжигания слоновой кости. Для того чтобы прекратить истребление слонов браконьерами, президент Мои отдал приказ сжечь в Найроби 10 тонн слоновой кости.

Национальный парк Масаи Мара

Национальный парк Масаи Мара - это северная (кенийская) часть равнины Серенгети площадью в 1510 кв. км, расположенная на высоте 1650 м. Климат здесь мягкий и теплый, а пейзажи захватывают дух. Национальный Парк Масаи Мара считается самым густо населенным различными популяциями парком в мире. По богатству флоры и фауны с ним могут сравниться только Серенгети и Нгоронгоро.





- Масаи Мара Национальный заповедник в Кении и назван в честь народа масаи, которые населяют эти регионы. Он славится своими львами, леопардами и гепардами, а также ежегодной миграцией зебры, газели Томсона, и Антилоп гну.




- Масаи Мара относительно небольшой, но в нем удивительная концентрация дикой природы. Парк является домом для 95 видов млекопитающих, амфибий и рептилий и более 400 видов птиц.

Национальный парк Моле (Гана)

Национальный парк Моле, расположен в Северной области африканского государства Гана. Заповедник в Моле, площадью 4 840 квадратных километров, был основан в 1971 году. На его территории обитает 93 вида млекопитающих, 9 видов земноводных и 33 вида пресмыкающихся. Кроме того, в парке обитает более 300 видов птиц .



Национальный парк Килиманджаро был основан в 1973 году и сейчас занимает 756 кв. км. Подножие горы находится на высоте 1829 м над уровнем моря, а пик Кибо - на высоте 5895 м.










Национальный парк имени Крюгера (Южно-Африканская Республика)

Национальный имени Крюгера самый большой природный резерват в Южно-Африканском регионе. По размеру он сопоставим с территорией Израиля и Уэльса. Его площадь составляет 20000 кв.км. Парк простирается на 350 км с севера на юг и на 60 км с востока на запад.





- Национальный парк Крюгера является одним из крупнейших заповедников в Африке и один из крупнейших национальных парков в мире, с площадью 19 485 квадратных километров. Это также первый национальный парк в Южной Африке. Он был открыт в 1926 году, хотя территория парка охраняется государством с 1898 года. В парке Крюгера самое больше количество видов крупных млекопитающих.

Национальный парк Бвинди



- Бвинди Национальный парк расположен в юго-западной Уганде в Восточной Африке. Парк включает в себя 331 квадратных километров джунглей лесов, и туда можно добраться только пешком. Расположенный на восточном краю рифтовой долины, парк имеет богатую экосистему. В нем также большое разнообразие фауны, включая ряд эндемичных бабочек и один из самых богатых скоплений млекопитающих в Африке. Парк является домом для почти половины горных горилл мира, которых, к сожалению, всего лишь 340 особей.

Национальный парк Амбосели



- Национальный парк Амбосели является одним из самых популярных парков в Кении. Расположенный на юге страны, на границе с Танзанией, он предлагает один из самых захватывающих видов на гору Килиманджаро с ее 5985-метровой вершиной, возвышающейся над равнинами. Амбосели привлекает посетителей, в первую очередь, из-за его огромных стад слонов. Парк также является домом для многих хищников, таких как лев, гепард и леопард.

Национальный парк Этоша



- Национальный парк Этоша расположен в северо-западной Намибии. Он занимает площадь в 22270 квадратных километров. Парк является домом для сотен видов млекопитающих, птиц и рептилий, в том числе нескольких редких и находящихся под угрозой исчезновения, таких как черные носороги.

Национальный парк Чобе



- Национальный парк Чобе расположен в северо-западной части Ботсваны, недалеко от границы Замбии, Зимбабве и Намибии и славится потрясающей популяцией слона. Он содержит, по оценкам, 50 000 слонов, возможно, самую высокую концентрацию слона Африки. Лучшее время для посещения Чобе - время сухого сезона с апреля по октябрь.

Центральная Калахари



- Заповедник Центральная Калахари в пустыне Калахари в Ботсване занимает площадь в $52\,800\text{ км}^2$, примерно в два раза больше Массачусетса, что делает его вторым по величине заповедником в мире. Парк содержит диких животных, таких как жирафы, бурая гиена, бородавочник, гепард, дикие собаки, леопарды, львы, голубой гну.



- Бушмены населяли Калахари в течение тысяч лет. Эти племена до сих пор живут здесь и бродят по территории как кочевые охотники.

Национальный парк Ауваш



- Национальный парк Ауваш занимает всего 514 кв.км, расположенных в живописной части долины Рифт между двумя озерами. Он считается важной средой обитания для популяции птиц, особенно таких как зимородки, аисты, пеликаны, фламинго и орлы.

Нгоронгоро



- Крутые склоны кратера стали средой обитания для самых разнообразных диких животных. Район также имеет большое значение в изучении происхождения человека, ведь именно здесь были найдены одни из самых ранних останков человека, в том числе следы его пребывания здесь 3,5 млн.-лет назад.



- **Нгоронгоро расположен в северо-западной Танзании. Фактически это впечатляющий Кратер Нгоронгоро, потухший вулкан, который оставил после себя кратер**



Спасибо за внимание



- Источник: <http://secrets-world.com/photo/255-10-samyh-interesnyh-zapovednikov-afriki.html>
- https://yandex.ru/images/search?img_url=http%3A%2F%2Fwww.infohub.com%2Fimages%2Ftours_small%2F2_41458.jpg&text=%D0%9D%D0%B0%D1%86%D0%B8%D0%BE%D0%BD%D0%B0%D0%BB%D1%8C%D0%BD%D1%8B%D0%B9%20%D0%BF%D0%B0%D1%80%D0%BA%20%D0%9A%D0%B8%D0%BB%D0%B8%D0%BC%D0%B0%D0%BD%D0%B4%D0%B6%D0%B0%D1%80%D0%BE&noreask=1&pos=25&lr=11034&rpt=simage
- https://yandex.ru/images/search?img_url=http%3A%2F%2Fwhc.unesco.org%2Fuploads%2Fsites%2Fsite_403.jpg&text=%D0%9D%D0%B0%D1%86%D0%B8%D0%BE%D0%BD%D0%B0%D0%BB%D1%8C%D0%BD%D1%8B%D0%B9%20%D0%BF%D0%B0%D1%80%D0%BA%20%D0%9A%D0%B8%D0%BB%D0%B8%D0%BC%D0%B0%D0%BD%D0%B4%D0%B6%D0%B0%D1%80%D0%BE&noreask=1&pos=2&lr=11034&rpt=simage