

ВЕЛИКОБРИТАНИЯ




*Выполнили: учащиеся 11
«А» Хорошенко Егор и
Урушкина Екатерина*

Визитная карточка

Великобритании

- Государство состоит из четырех административно-политических частей (исторических национальных областей): Англии, Уэльса, Шотландии и Северной Ирландии.



Визитная карточка страны



Флаг



Герб

- Столица – Лондон;
- Крупнейшие города – Ливерпуль, Глазго, Манчестер, Бристоль, Эдинбург, Белфаст;
- Территория - 244,1 тыс. кв. км;
- Официальный язык – английский;



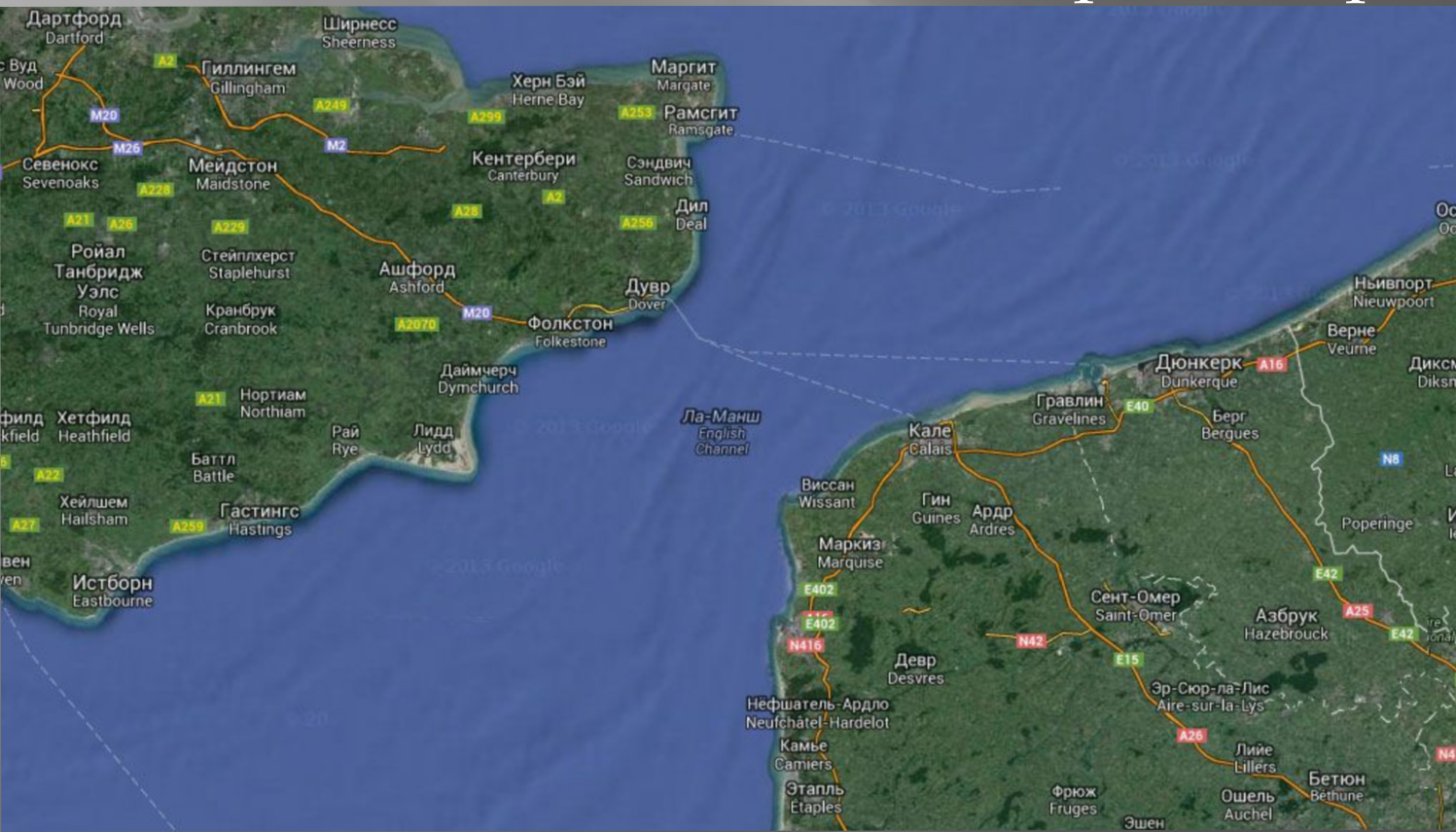
Географическая положение Великобритании



- Великобритания имеет сухопутную границу с единственной страной - Ирландией.
- Все побережье испещрено заливами, бухтами, дельтами и полуостровами.

Географическая положение Великобритании

На севере и западе Великобританию омывает Атлантический океан, на востоке – Северное море, на западе –



Главные особенности населения

- Основной этнической группой Англии являются европейцы, которые составляют 87,2% от всего населения Великобритании.
- 23 место в мире по количеству человек занимает Великобритания.
- Плотность населения Великобритании в



Национальные наряды



Главные особенности населения



- ▣ Ведущей религией Англии является христианство



- ▣ Более 79% от общей численности занимает городское

Крупные города

№	Город	Часть (страна)	Население
1	Лондон	Англия	8,174,1
2	Бирмингем	Англия	1,073,0
3	Лидс	Англия	770,8
4	Глазго	Шотландия	589,9
5	Шеффилд	Англия	534,5

Лидс



Лондон

Крупные города



Глазго

Бирмингем



Крупные города



Шеффилд

Рельеф

- Северо-шотландское нагорье.
- Грампианские горы на севере.
- Южно-шотландская возвышенность, между Среднешотландской низменностью на севере и Пеннинскими горами на юге (180



Рельеф

Самая высокая гора – гора Бен-Невис (1343 метра).



Рельеф

Самые длинные реки: - Северн, (протяженность 338 км). Темза (334км).



Северн

Темза



Крупнейшие озёра Великобритании

Лоуэр-Лох-Эрн
Северная Ирландия
Площадь 109,5 км²



Лох-Ней
Северная Ирландия
Площадь 383 км²

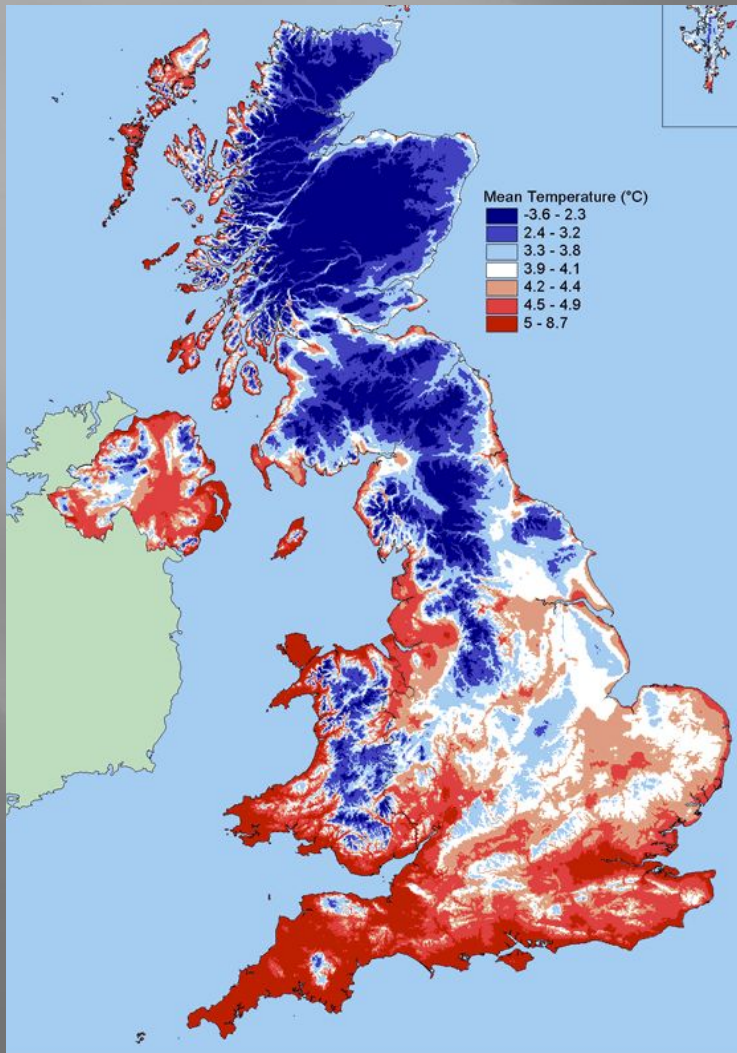
Крупнейшие озёра Великобритании

Лох-Несс
Шотландия
Площадь 56 км²



Лох-Ломонд
Шотландия
Площадь 71 км²

Природные рекреационные ресурсы



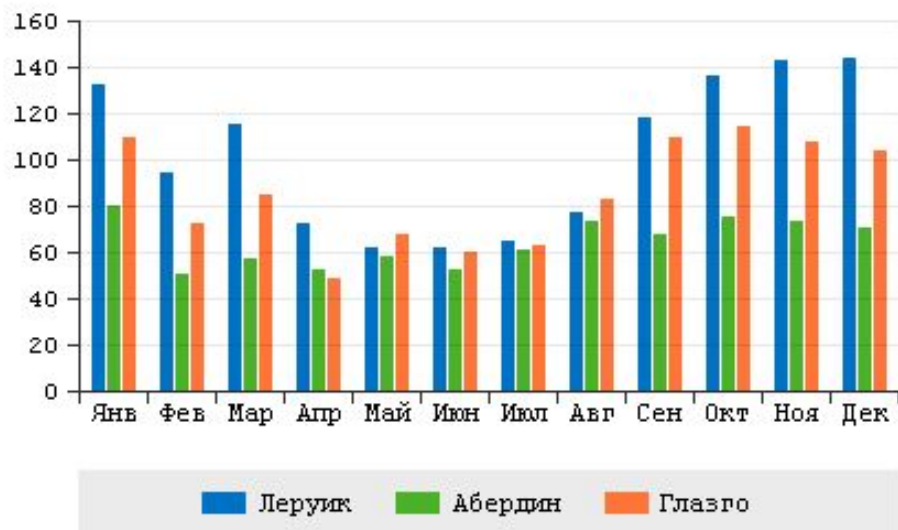
- Климат в Великобритании умеренный океанический, мягкий и влажный.
- Северо-восток острова – наиболее холодная область.
- Район Лондона юго-восток и Уэстленд – самые теплые районы страны.

Климат в Великобритании



Природные рекреационные ресурсы

- Погода в основном формируется теплым океаническим течением Гольфстрим.



- Годовое количество осадков 600–750 мм.



Почвы Великобритании

В почвенном покрове страны широко распространены подзолистые и бурые лесные почвы, а на известняках встречаются перегнойно-карбонатные. По механическому составу преобладают глинистые и суглинистые почвы. На заболоченных приморских низинах сохранились оподзоленные бурые лесные почвы.



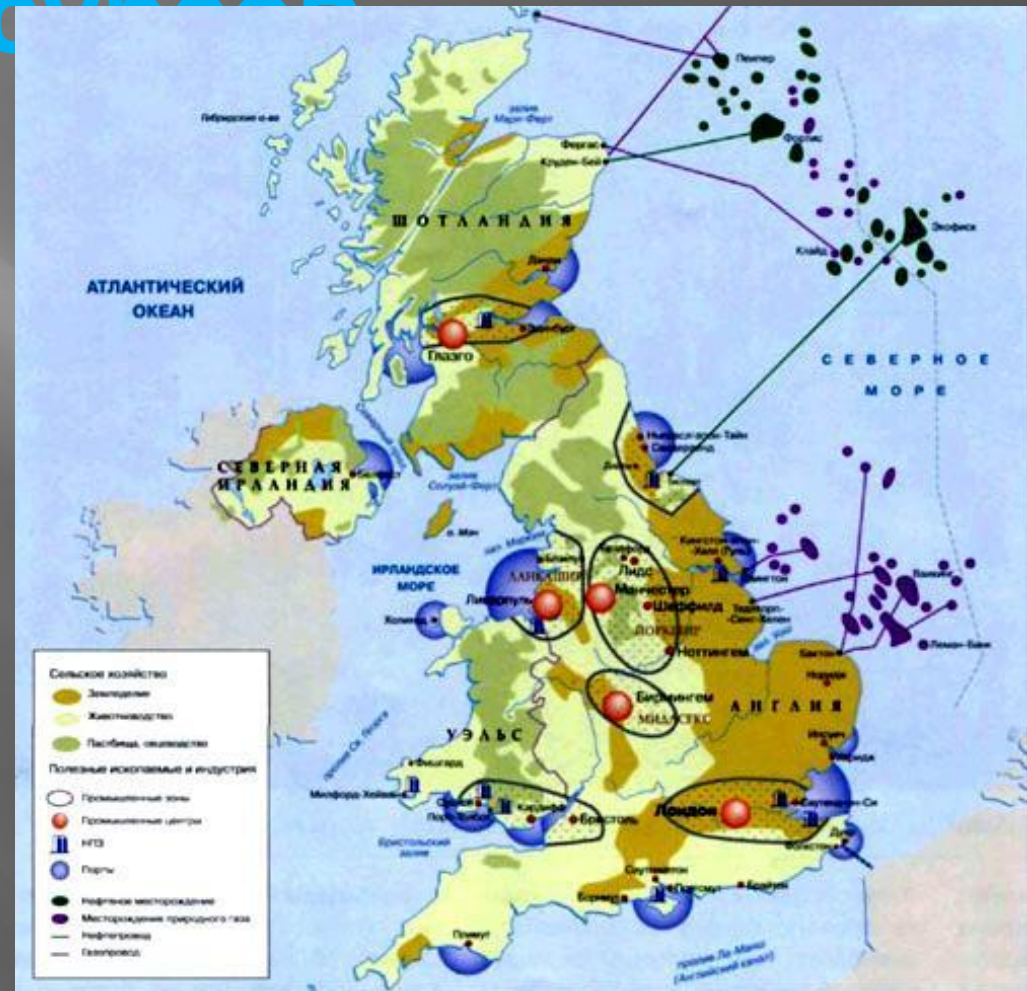
Почвы Великобритании

На возвышенностях и куэстовых грядках развиты маломощные перегнойно-карбонатные и дерново-карбонатные почвы. В западных и северо-западных районах Великобритании преобладают кислые бурые подзолистые почвы. В районах Озерного круга и Шотландии, где влажный и прохладный климат развиты дерново-подзолистые почвы.



Хозяйственная оценка природных условий и ресурсов

- В 60-х годах в шельфе Северного моря были открыты месторождения нефти и газа;



Хозяйственная оценка природных условий и ресурсов

- ▣ В Шотландии найдены урановые руды;
- ▣ Из неметаллического промышленного сырья имеет существенное значение добыча каолина, а также каменной соли в Чeshire и Дареме и калийной соли в Йоркшире.



Хозяйственная оценка природных условий и ресурсов

- ▣ Каменноугольные бассейны находятся у морского побережья;
- ▣ Располагает значительными запасами железных руд;



Растительность

Естественные лесные массивы мало сохранились из-за хозяйственной деятельности человек и покрывают на сегодняшний день около 10% территории.

Таежные и смешанные леса на севере Великобритании состоят преимущественно из березы, дуба и сосны, на юге встречаются граб, дуб и ясень. В горах ближе к вершинам произрастают бук, дуб и береза. В целом же земли Великобритании окультурены и покрыты лугами и полями.



Животные

Животный мир представлен в основном такими млекопитающими, как лиса, заяц, белка и еж, некоторые землеройные виды. Разнообразие пресмыкающихся невелико: несколько видов ящериц, тритонов и змей.



Животные

Зато птиц обитает огромное множество – около 200 видов. Реки и прибрежные воды богаты рыбой – водится треска, сельдь, форель и лосось.



система

Железнодорожная система
Великобритании — старейшая в мире
сеть, состоящая из стандартных
железнодорожных путей длиной 34 000
км.



Сверхскоростная
электричка Меркурий



Транспортная система Великобритании



Метро - насчитывает
двенадцать линий.



Поезд Лондонского метро

Рекреационно-географическое положение

- Главная особенность географического положения Великобритании - островное положение. Это исторически определило хорошее развитие морского. Строительство гигантского подводного туннеля через Ла-Манш



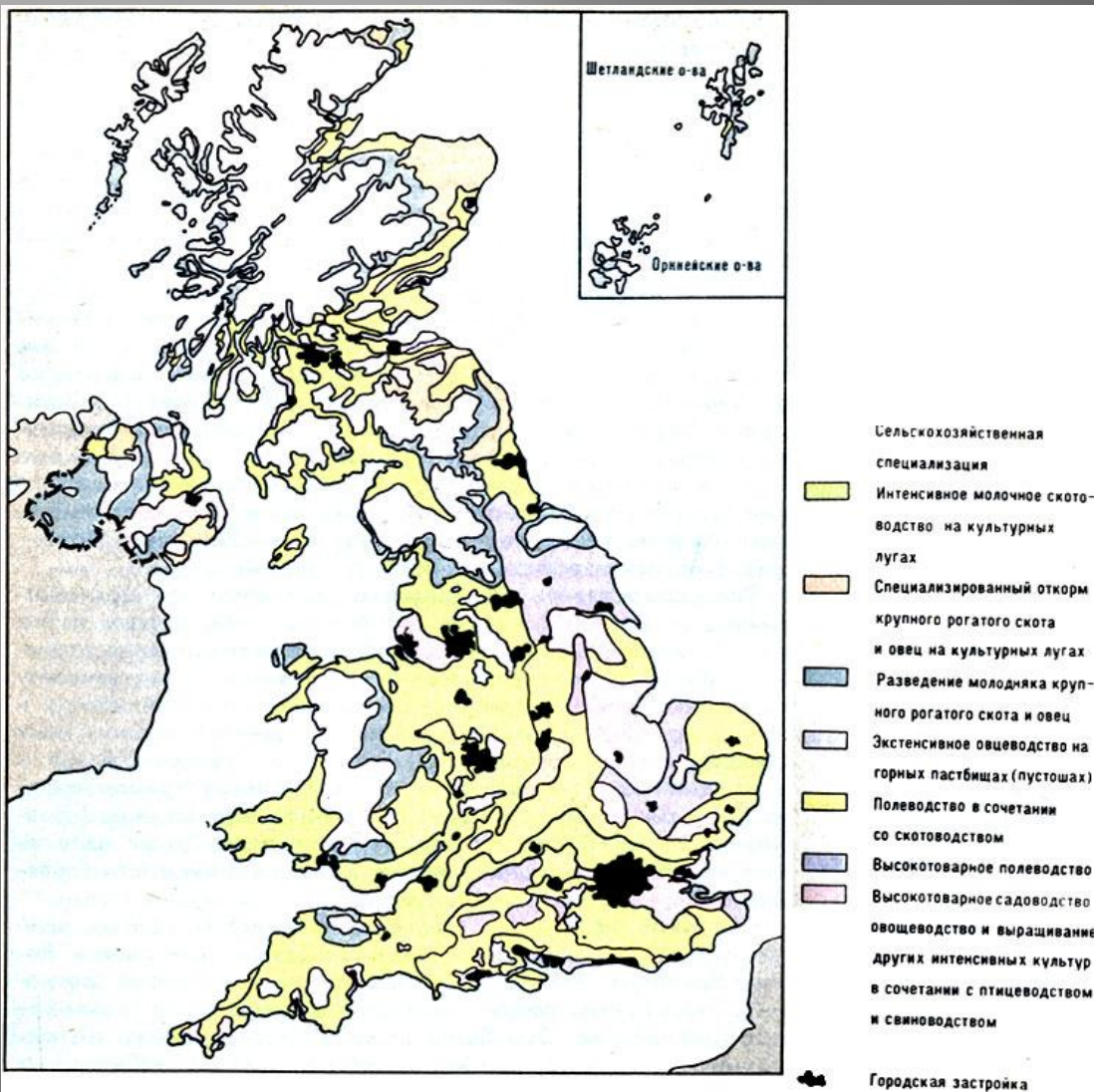
Промышленность Великобритании

- ▣ Ведущая отрасль государства – промышленность (шестая часть населения).
- ▣ Промышленность позволяет Великобритании находиться на 7 месте в мире по объему производства.
- ▣ Промышленные



Знаменитая тепловая электростанция в Лондоне

Сельское хозяйство Великобритании



- В сельском хозяйстве Великобритании задействовано всего 2% трудоспособного населения страны.
- Местных ресурсов, которые составляют 75%,

Участие страны в международных экономических отношениях

- ▣ Лучшие экспорты Великобритании являются Золото , Автомобили , Упакованные Медикаменты , Газовые турбины и Нефтепродукты.
- ▣ Направления экспорта - США , Германия, Швейцария, Китай и Нидерланды. Лучшие импортные продукты происходят из Китая, США, Нидерланды



Общий вывод о экономике

- Великобритания - высокоразвитое индустриальное государство, одна из ведущих держав. В последние десятилетия страна пережила сильный экономический подъём и стала одной из самых передовых державой в мире. По объему промышленного производства она занимает пятое место в мире - после США, Японии, ФРГ и Франции. Только США уступает Великобритания по объему заграничных инвестиций, а по затратам на научно-исследовательские работы - лишь США,

Культура

Не смотря на то, что Лондон является одной из столиц мировой моды, в Великобритании на внешний вид обращают мало внимания. Тем не менее, Англию можно назвать «страной дресс-кода». Все мы имеем представление об униформе, исторически принятой во многих британских колледжах и школах. Традиционные британские вузы – это особенные учебные заведения, которые давно прославились на весь мир. Университеты Великобритании отличаются многовековой историей и традициями. Многим британцы кажутся странными, и в этом есть доля правда: чопорность и традиции их родины то и дело дают о себе знать.



Культура

«Time is money»

Британцы терпеть не могут не пунктуальных людей. Как известно, точность – это вежливость королей. В Великобритании бывает холодно, поэтому перед подачей еды на стол порой греют тарелки, да и саму еду готовят аккуратно к определенному часу. Если вы опоздали, придется все греть. А как здесь не вспомнить о старой английской чайной традиции «five o'clock tea». Изобретение этого церемониала принадлежит герцогине Бедфордской. Однажды, бродя у себя по замку, отдыхая от обеда и готовясь к вечернему приему пищи, чтобы хоть как-то убить время, она велела своей служанке принести ей в салон приборы для заварки чая. В следующий раз, чтобы совместить полезное с приятным, она пригласила на послеобеденный чай своих подруг, всем так понравилось, что леди стали собираться все чаще. У нас так называемый, полдник.

Культура


Футбол любят во всем мире, а родиной этого вида спорта по праву считается Великобритания. Ведь именно в Оксфорде и Кембридже впервые были записаны единые правила и регламент игры. Всем известно, что в Британии самые ярые болельщики, во время матчей вся страна ждет исхода игры.

Здесь, вообще, популярен активный образ жизни. Спортом занимаются в специальных залах и в парках, а при каждом университете, традиционно, есть свои команды.



Культура

На родине Шекспира не могут не любить театр. В каждом, даже самом небольшом городке Великобритании есть свой театр. В университетах та же история, что и со спортом, – участие в студенческих постановках всячески приветствуется. К слову, многие известные актеры и режиссеры учились в британских вузах.



Портрет Уильяма Шекспира и иллюстрация «Ромео и Джульетта»