



:

Строительство Санкт - Петербурга



Крепость Ниеншанц



Заячий остров на шведской карте





**«Здесь будет город заложен...»
Николай ДОБРОВОЛЬСКИЙ**


История возникновения Санкт-Петербурга

началась 16 мая 1703, когда царь Петр I на отвоеванных у шведов землях, в устье реки Невы, на Заячьем острове заложил крепость Санкт-Питер-Бурх, позже это же имя получил и город.



Как часто бывало в те времена,

первым строением города была крепость. И Санкт-Петербург не стал исключением.



Название было выбрано Петром I

в честь святого апостола Петра.

Первоначальное Sankt-Piter-Burch было имитацией голландского произношения Sint-Petersburg, так как для Петра Голландия, и особенно Амстердам были синонимом всего самого лучшего.

В 1720-е название Санкт-Питер-Бурх меняется на Санкт-Петербург.



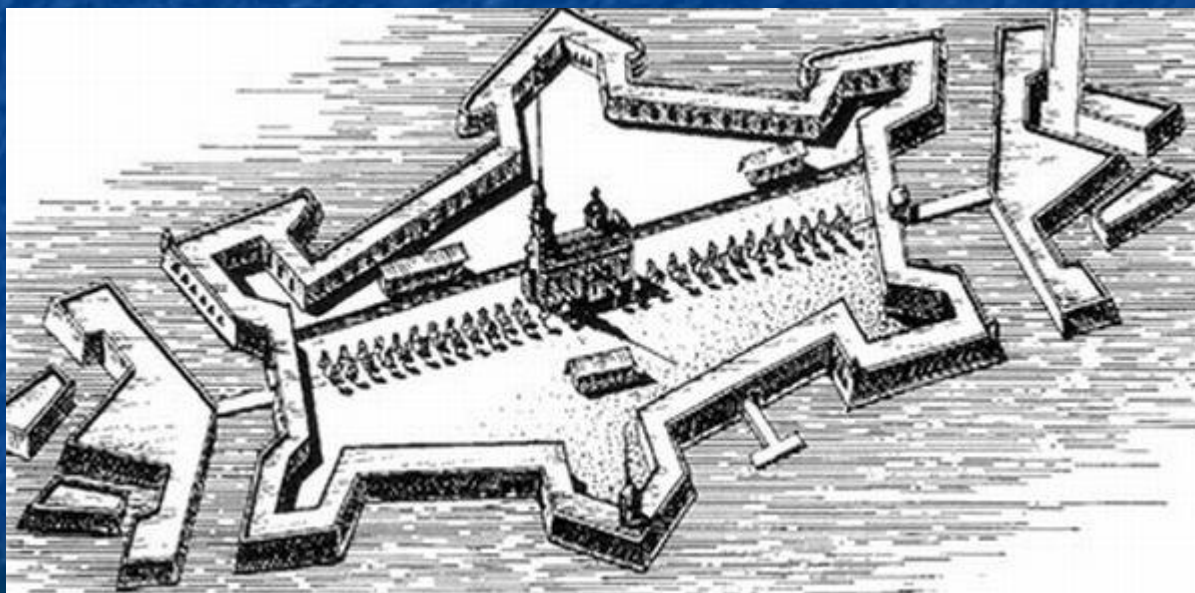
План крепости начертил лично Петр I

Изначально стены крепости были насыпными.

Укрепления из камня стали делать только в 1706 году.


Город строился на месте болот, которые осушались. Для скорейшего возведения города Петр I запретил строительство из камня по всей стране.

Первыми жителями нового города, как несложно догадаться, становились солдаты и матросы, несшие службу на данной территории, а также принудительно привезенные из других регионов крестьяне и ремесленники.



План Петропавловской крепости


Лодейнопольские верфи



Домик Петра I




Троице-Измайловский собор



В короткие сроки стал разрастаться

город на нынешней Петроградской стороне. Уже в ноябре 1703 года, здесь был сооружен первый храм в городе под названием Троицкий. Назвали его в память о дате заложения крепости, ее заложили на праздник Святой Троицы. Троицкая площадь, на которой стоял собор, стала первой городской пристанью.



Современная карта Васильевский остров

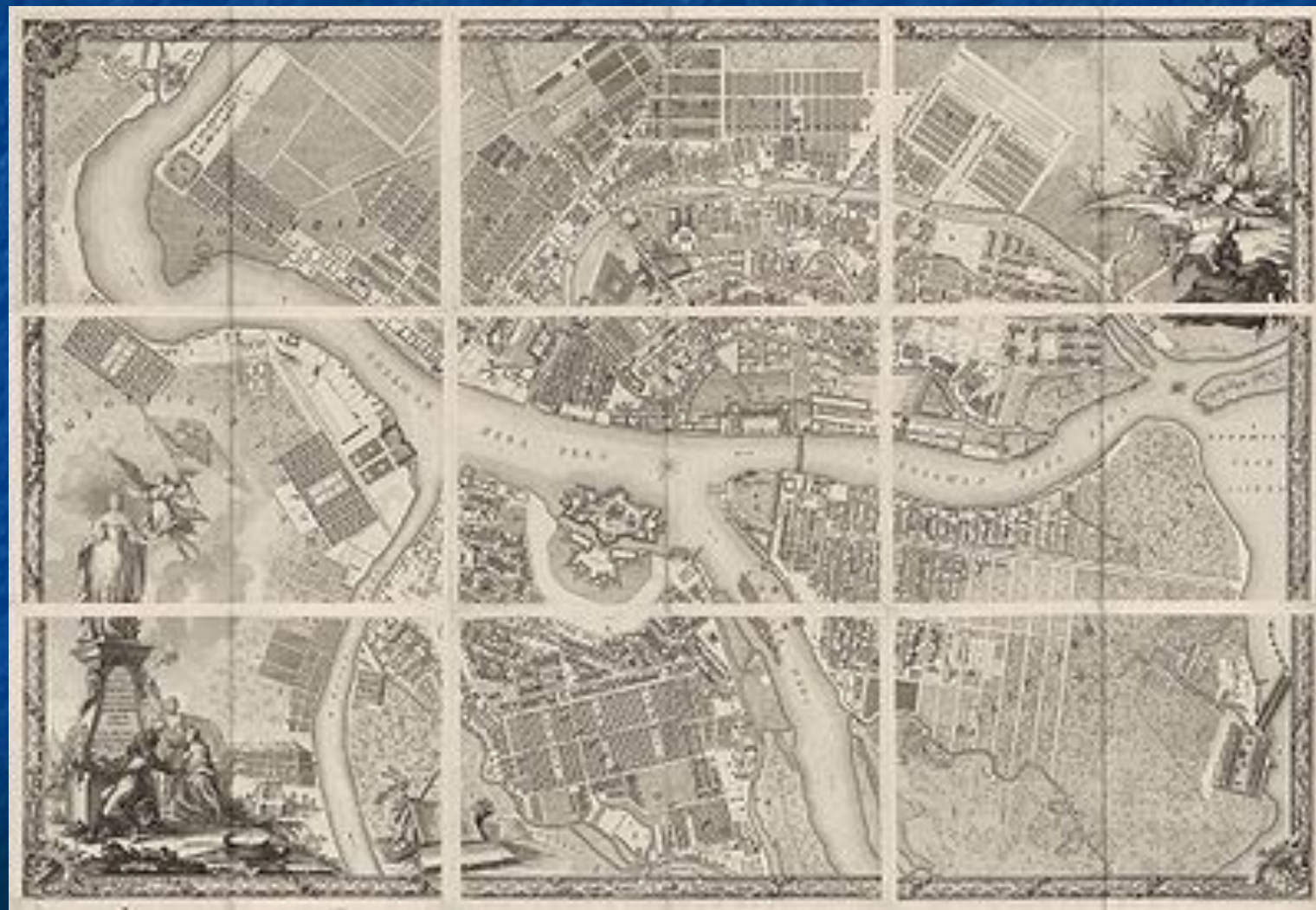





Главное Адмиралтейство в Санкт-Петербурге



План города Санкт-Петербург (1753)



Невский проспект у Адмиралтейства в 1753 году



Проспектъ Адмиралтейства и окрестности
с части Невской перекрестной улицы с колонами Бруноу



Vue de l'Amirauté et de ses Environs
en regardant de la Porte Triomphale vers l'occident

В 1712 году царский двор,

а в след и официальные учреждения начали потихоньку перемещаться из Москвы в Санкт- Петербург. После чего все российская империя была перенесена из Москвы в Санкт- Петербург.


С того времени до 1918 года столицей был Санкт- Петербург

Почти 200 лет Санкт –Петербург был столицей русской империи.


Не зря же до сих пор называют Санкт- Петербург Северной столицей.



Строительство Исаакиевского собора



Первый дворец — Свадебные палаты



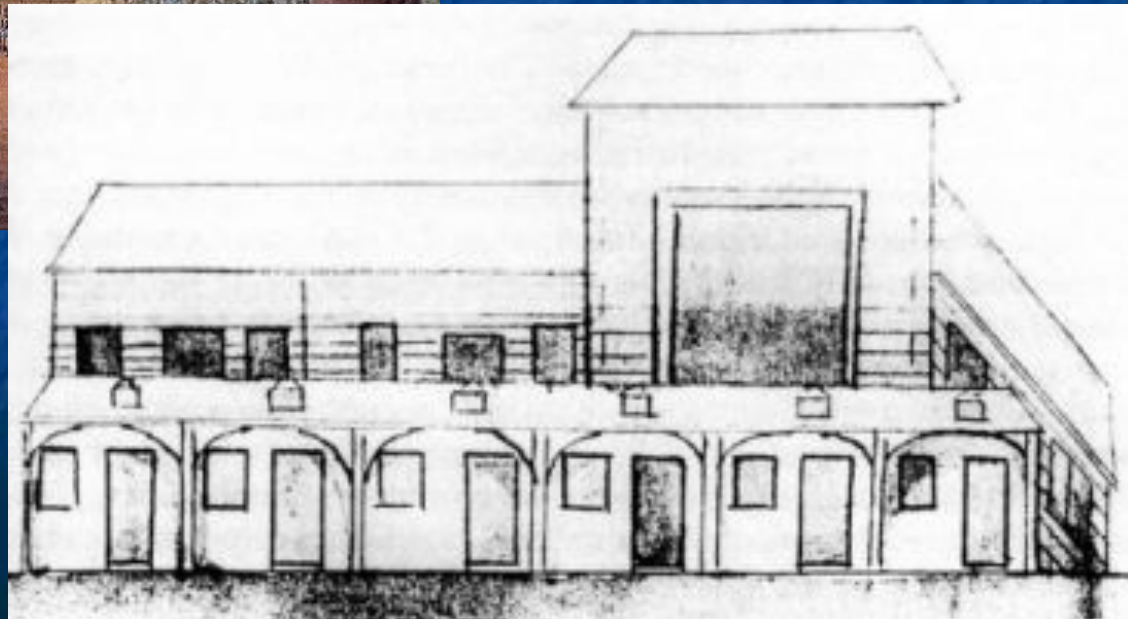
Второй дворец —
Зимний дворец Петра I



Марсово поле



Почтовый двор



Реки и каналы Санкт-Петербурга





Кронштадт. Форт.Айвазовский И.К



Реконструкция плана Петербурга по состоянию на 1705 год. Показана плотина Ивана Матвеева через реку Фонтанку

Летний сад и Летний дворец, 1716



<http://Katenok87.turbina.ru>

Смо́льный собор





Алекса́ндро-Невская ла́вра



Общий вид лавры в 1815 году




*Царскій Государственный Коллежъ — Vie des batimens des Colleges Imperiaux
à l'entrée de l'Académie des Sciences — et d'une partie du Magazin de marchandises vers l'Europe*



Здание Двухсоты коллегий
(гра

ый фасад Кунсткамеры 1740 года



Вид Гостиного двора в Санкт-Петербурге

Петергоф



Первые мосты Санкт-Петербурга



К 1725 году в столице было

около 6 тыс. дворов, проживало примерно 40 тыс. жителей и было более 14,5 тыс. военнослужащих.

Кроме русских переселенцев, в городе появилось много иностранцев. Это были английские кораблестроители, голландские офицеры, немецкие ученые, а также архитекторы, художники, мастера из разных стран Западной Европы. Они получали особые привилегии и хорошее жалованье, пользовались покровительством царя.



Значение основания Санкт-Петербурга

Основывая город на Неве, Петр I, преследовал важные стратегические цели. Прежде всего, это обеспечивало наличие водного пути от России к Западной Европе, и, конечно же, основание города нельзя никак представить без торгового порта, расположенного на стрелке Васильевского острова, напротив Петропавловской крепости.



Санкт-Петербург в 18 веке

