

СТРАНЫ –
СОСЕДИ РОССИИ

СУБЪЕКТЫ РФ:
КРАЯ

СУБЪЕКТЫ РФ:
РЕСПУБЛИКИ

СУБЪЕКТЫ РФ С
ВЫХОДОМ К ГОС.
ГРАНИЦЕ

СОСТАВ
ЭКОНОМИЧЕСКИХ
РАЙОНОВ

СПЕЦИАЛИЗАЦИЯ
ЭКОНОМИЧЕСКИХ
РАЙОНОВ

ГОРОДА-
МИЛЛИОНЕРЫ

КОРЕННЫЕ
МАЛОЧИСЛЕННЫЕ
НАРОДЫ

ИСЛАМ В РФ

БУДДИЗМ В РФ

АЭС РОССИИ

КРУПНЕЙШИЕ
ГЭС РОССИИ

ЦЕНТРЫ
МАШИНОСТРОЕНИЯ

ПРЕДПРИЯТИЯ
ЧЕРНОЙ
МЕТАЛЛУРГИИ

ЦЕНТРЫ
ПРОИЗВОДСТВА
АЛЮМИНИЯ

ПРОИЗВОДСТВО
ЦЕЛЛЮЛОЗЫ

КАРТЫ



География России

СТРАНЫ – СОСЕДИ РОССИИ



СУБЪЕКТЫ РФ: КРАЯ



8	Ставропольский край
7	Приморский край
3	Хабаровский край

1	Алтайский край
4	Краснодарский край
6	Пермский край

2	Камчатский край
5	Красноярский край
9	Забайкальский край

Содержание

СУБЪЕКТЫ РФ: РЕСПУБЛИКИ



21. Чувашия – Чебоксары

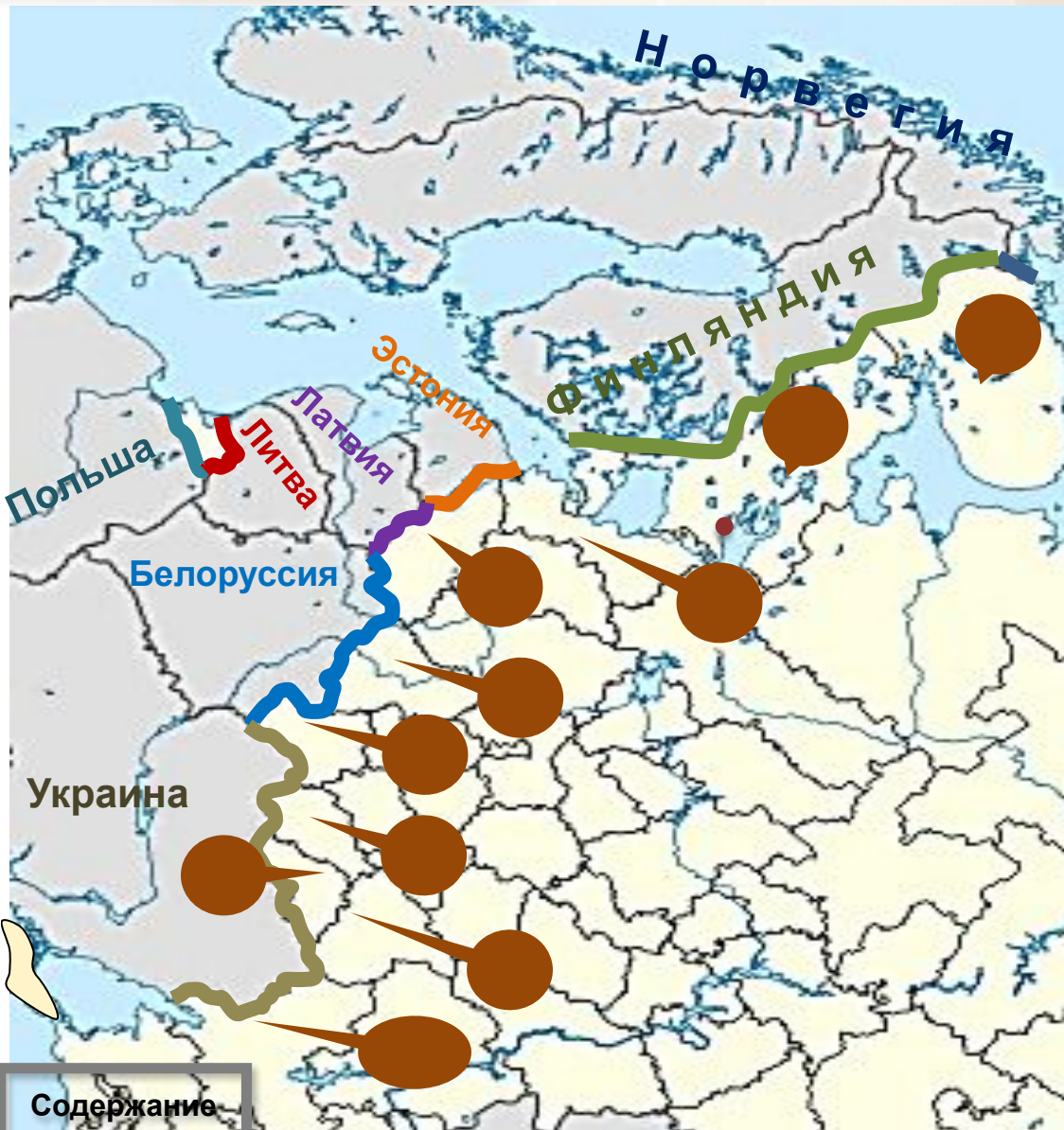
Содержание

СУБЪЕКТЫ РФ С ВЫХОДОМ К
ГОС.ГРАНИЦЕ

Западная

Юго-
западная

Южная



- Мурманская область
- Петрозаводск
- Ленинградская обл.
- Псковская область
- Смоленская область
- Брянская область
- Курская область
- Белгородская область
- Воронежская область
- Ростовская область

СУБЪЕКТЫ РФ С ВЫХОДОМ К
ГОС.ГРАНИЦЕ

Западная

Юго-
западная

Южная



- Краснодарский край
- Черкесск
- Нальчик
- Владикавказ
- Магас
- Грозный
- Махачкала

СУБЪЕКТЫ РФ С ВЫХОДОМ К
ГОС.ГРАНИЦЕ

Западная

Юго-
западная

Южная



Казахстан

Китай

Монголия

КНДР

Астраханская обл.

Волгоградская обл.

Саратовская обл.

Самарская обл.

Оренбургская обл.

Челябинская обл.

Курганская обл.

Тюменская обл.

Омская обл.

Новосибирская обл.

Барнаул

Горно-Алтайск

Кызыл

Улан-Удэ

Чита

Благовещенск

Биробиджан

Хабаровский край

Владивосток

Содержание

ГОРОДА-МИЛЛИОНЕРЫ

На 1 января 2016 года (чел.)

1. Москва 12 325 387
2. Санкт-Петербург 5 222 347
3. Новосибирск 1 586 445
4. Екатеринбург 1 445 150
5. Нижний Новгород 1 271 890
6. Казань 1 219 158
7. Челябинск 1 196 788
8. Омск 1 179 958
9. Самара 1 173 125
10. Ростов-на-Дону 1 118 398
11. Уфа 1 114 754
12. Красноярск 1 069 446
13. Пермь 1 044 958
14. Воронеж 1 032 152
15. Волгоград 1 018 972



БУДДИЗМ В РФ



Содержание

край

Дагестан

Каспийское море

ИСЛАМ В РФ



- 9
- 1
- 2
- 4
- 5

Содержание



АЭС РОССИИ



Билибинская АЭС
г. Билибино
Чукотский АО

Свердловской области

Смоленской области

- Легковое автомобилестроение
- Грузовое автомобилестроение
- Судостроение (речное/морское)
- Вагоностроение
- Локомотивостроение
- Авиастроение
- Энергетическое машиностроение
- Тяжелое машиностроение
- Тракторостроение
- Сельскохозяйственное машиностроение



Содержание

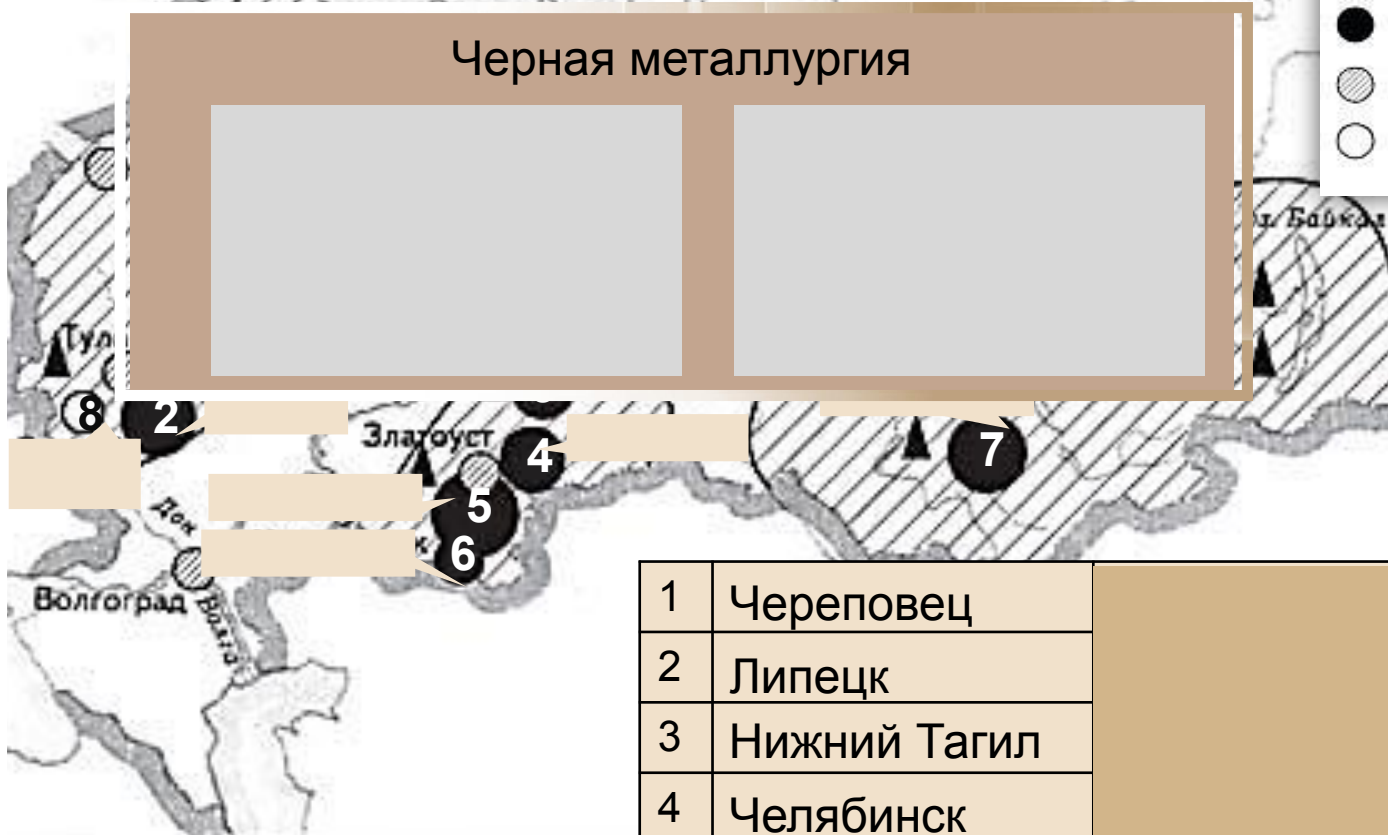

ПРЕДПРИЯТИЯ ЧЕРНОЙ МЕТАЛЛУРГИИ

- Бассейн коксующегося угля
- ▲ Крупные месторождения железных руд
- 30 Доля продукции (%) черной металлургии

Типы предприятий черной металлургии:

- заводы полного цикла
- ▨ передельные заводы
- электрометаллургический завод

Черная металлургия

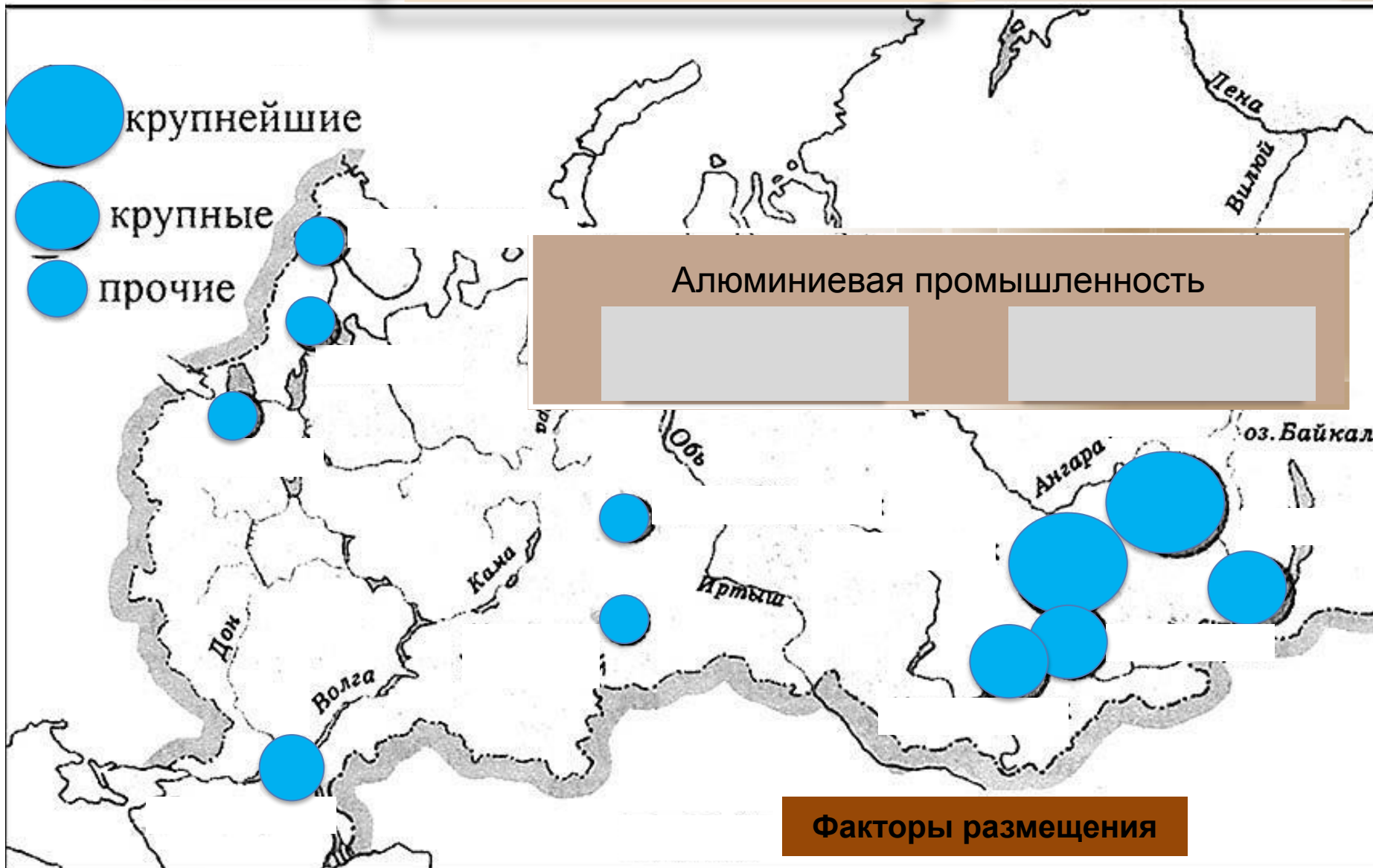


1	Череповец	
2	Липецк	
3	Нижний Тагил	
4	Челябинск	
5	Магнитогорск	
6	Новотроицк	
7	Новокузнецк	
8	Старый Оскол	

Факторы размещения

Содержание

ЦЕНТРЫ ПРОИЗВОДСТВА АЛЮМИНИЯ



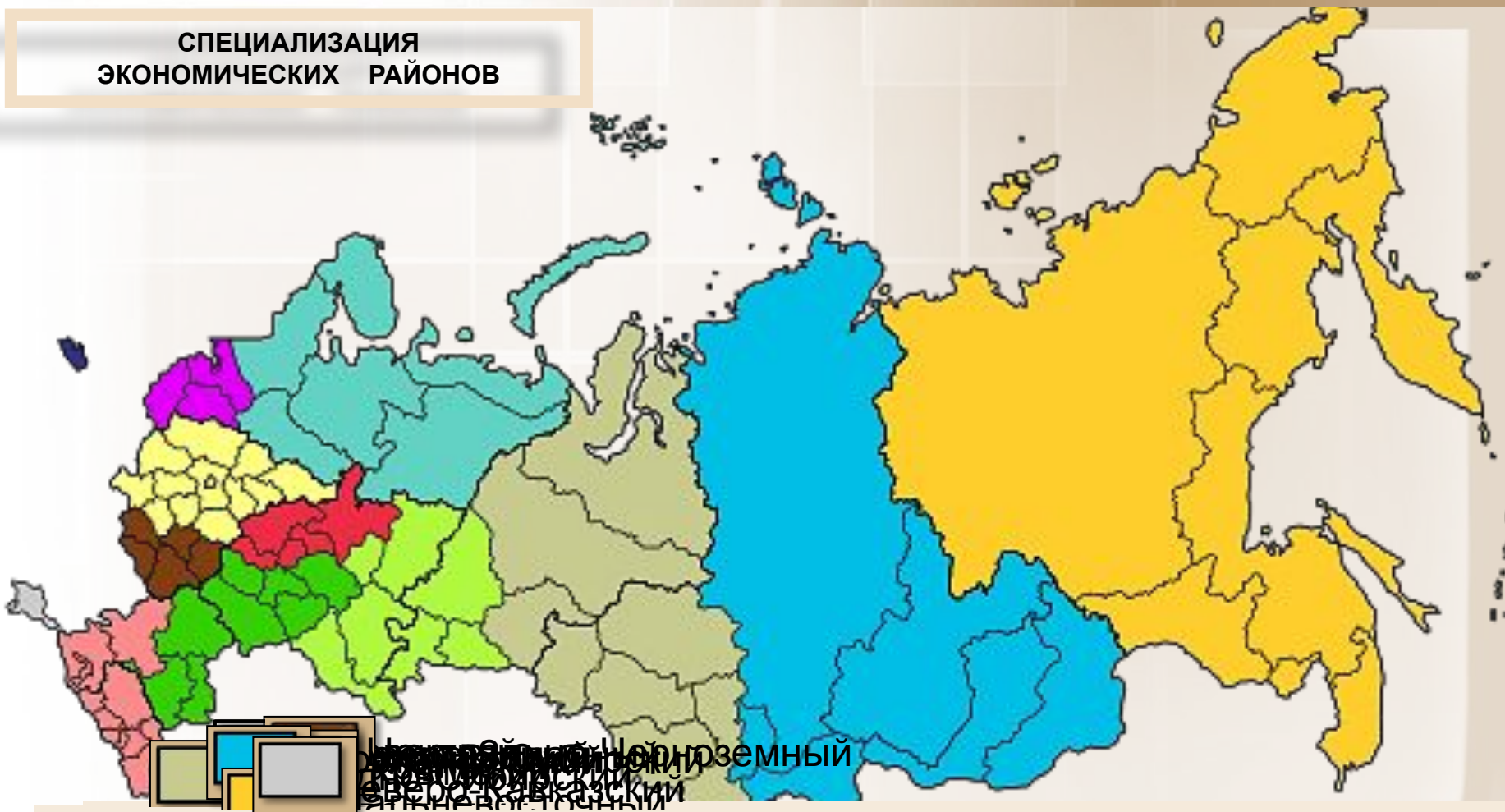
ПРОИЗВОДСТВО ЦЕЛЛЮЛОЗЫ



Содержание

Факторы размещения

СПЕЦИАЛИЗАЦИЯ ЭКОНОМИЧЕСКИХ РАЙОНОВ



Северо-западный
Северо-кавказский
Южный
Центральный
Северо-западный
Северо-кавказский
Южный
Центральный
Северо-западный
Северо-кавказский
Южный
Центральный

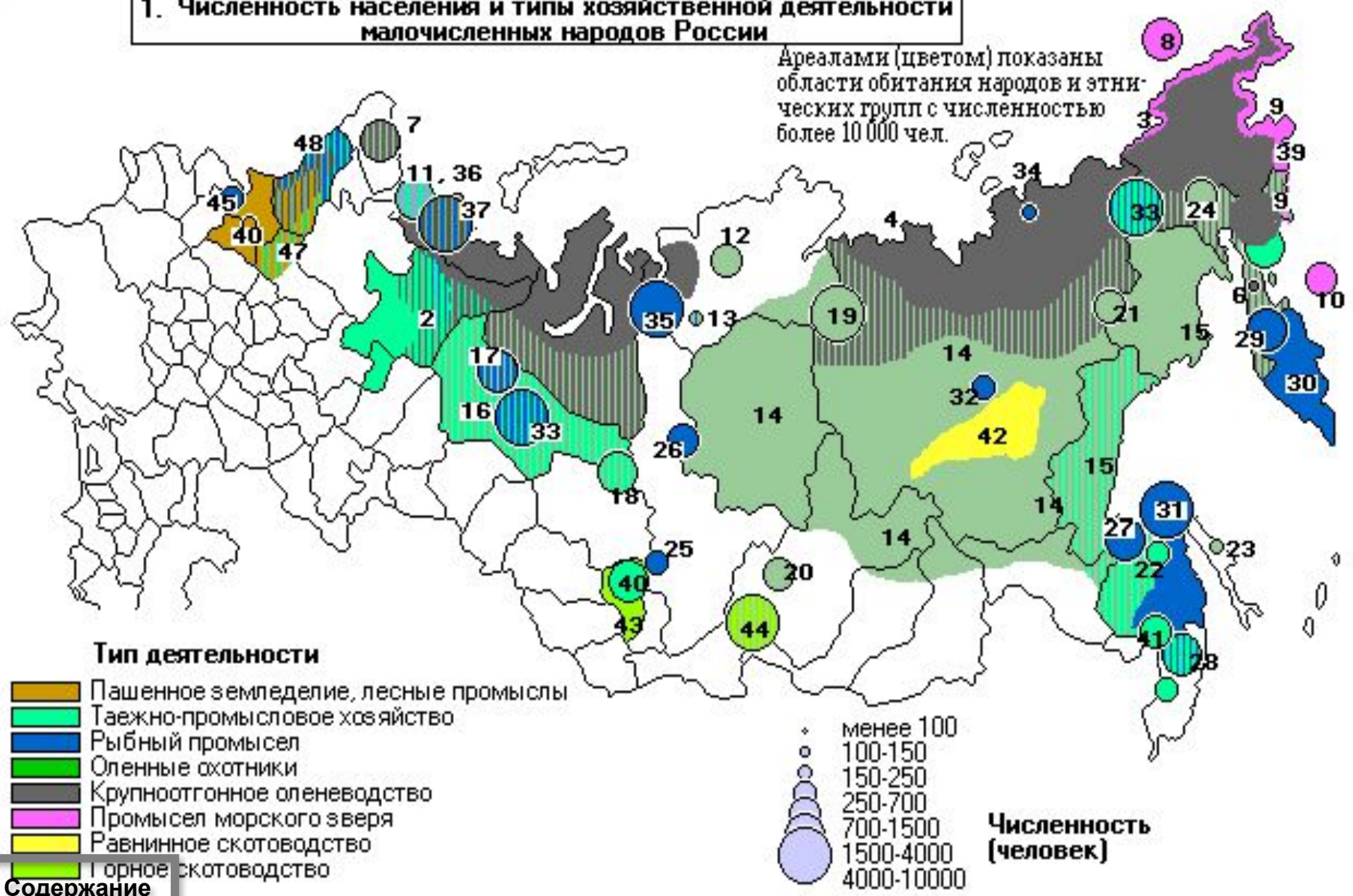
- Т Химическая промышленность
- С Г Машиностроение (судостроение)
- М Л Пищевая промышленность (выращивание и переработка винограда, фруктов, овощей и бахчевых, риса, эфиромасличных, табака; рыболовство)
- Т Л Рекреационное хозяйство
- У Г Рекреационное хозяйство
- Г Г Рекреационное хозяйство

Многопрофильное сельское хозяйство

КОРЕННЫЕ МАЛОЧИСЛЕННЫЕ НАРОДЫ













1. Численность населения и типы хозяйственной деятельности малочисленных народов России

Ареалами (цветом) показаны области обитания народов и этнических групп с численностью более 10 000 чел.



СОСТАВ ЭКОНОМИЧЕСКИХ РАЙОНОВ



	Северный		Поволжский
	Северо-Западный		Уральский
	Центральный		Западно-Сибирский
	Центрально-Черноземный		Восточно-Сибирский
	Волго-Вятский		Дальневосточный
	Северо-Кавказский		Крымский

Северный экономический район

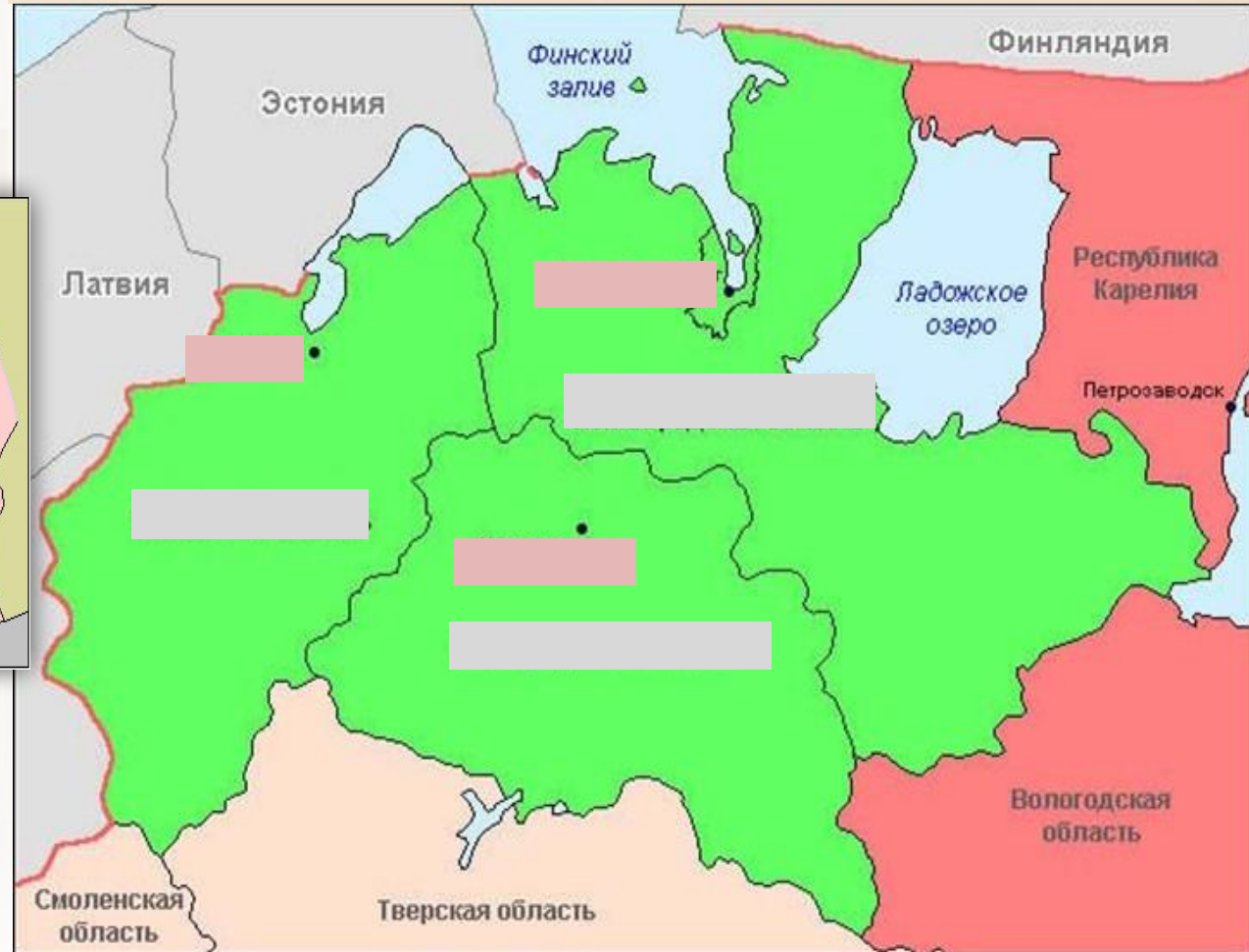
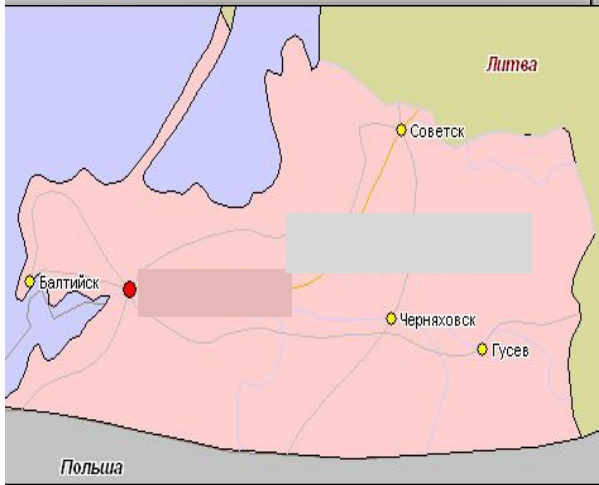


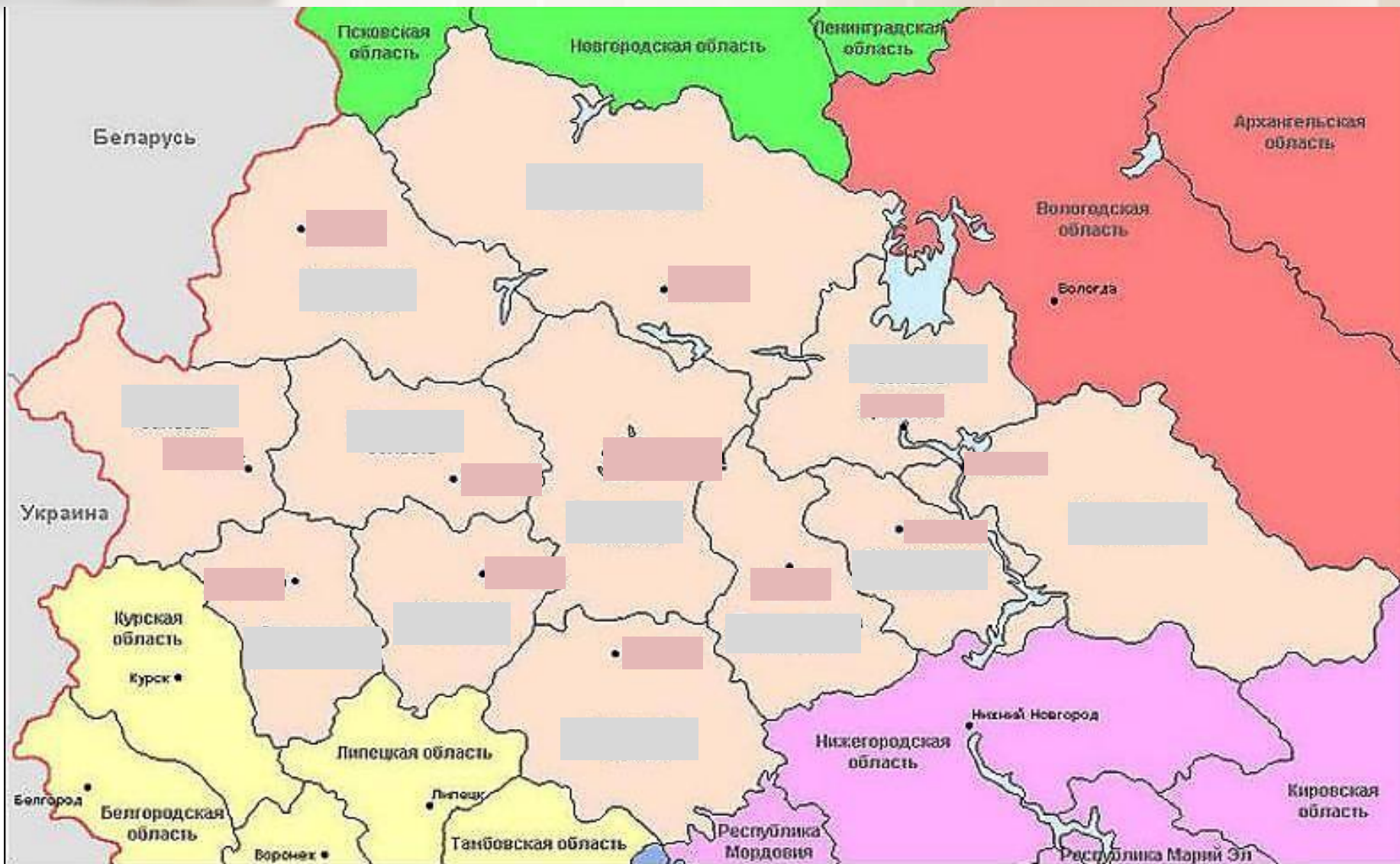
[Содержание](#)

[назад](#)

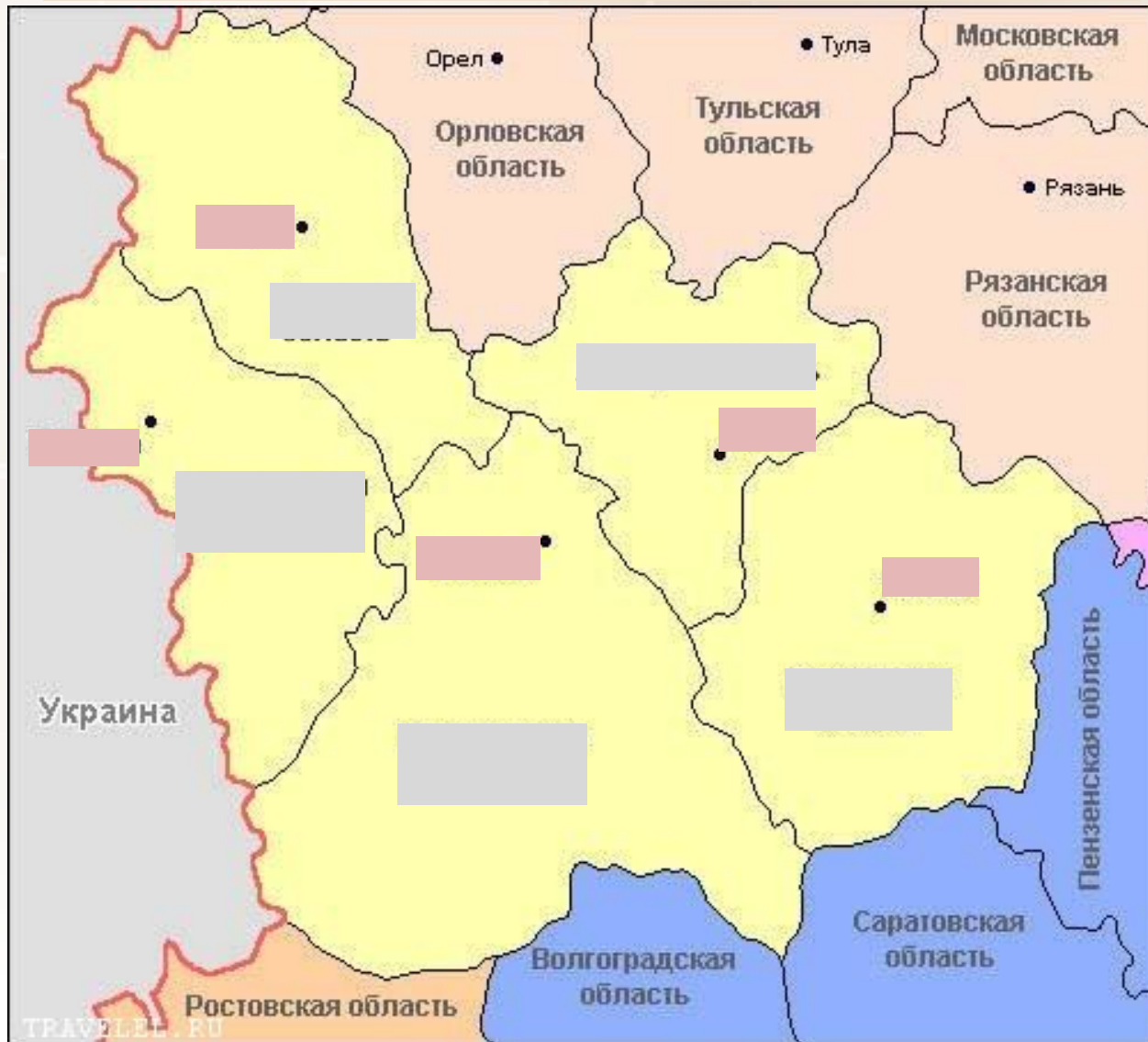
**СОСТАВ
ЭКОНОМИЧЕСКИХ
РАЙОНОВ**

Северо-Западный экономический район

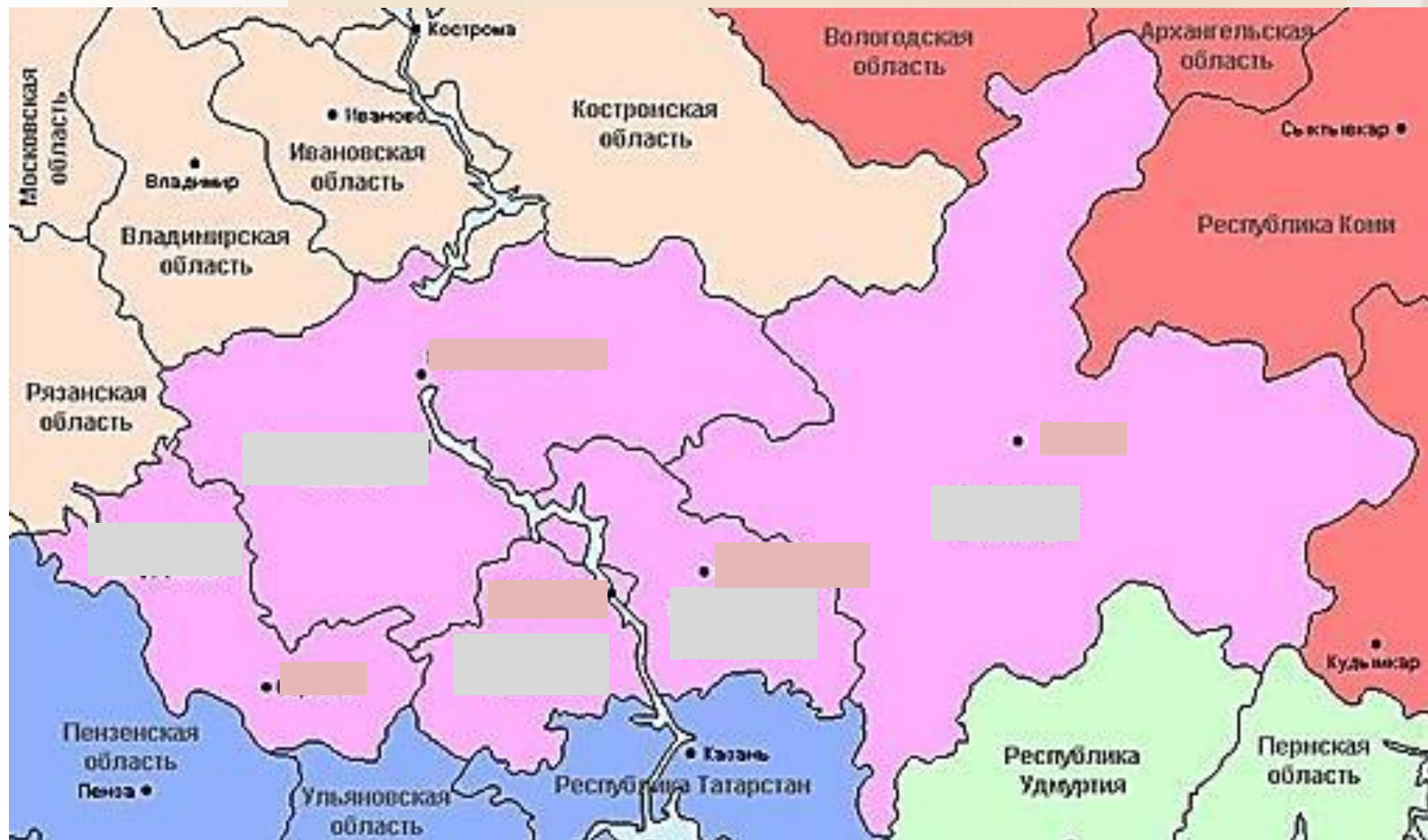




Центрально-Черноземный экономический район

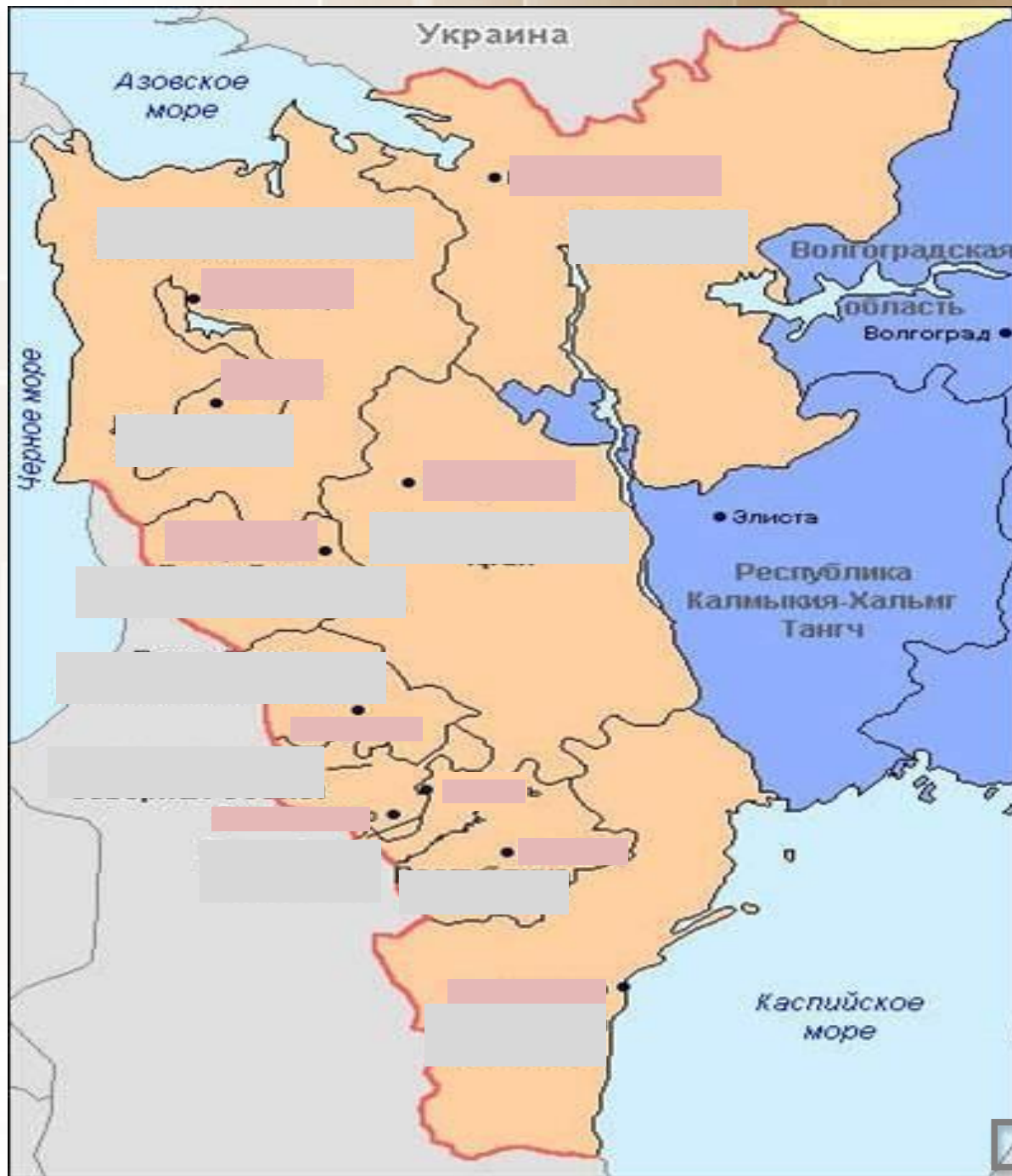


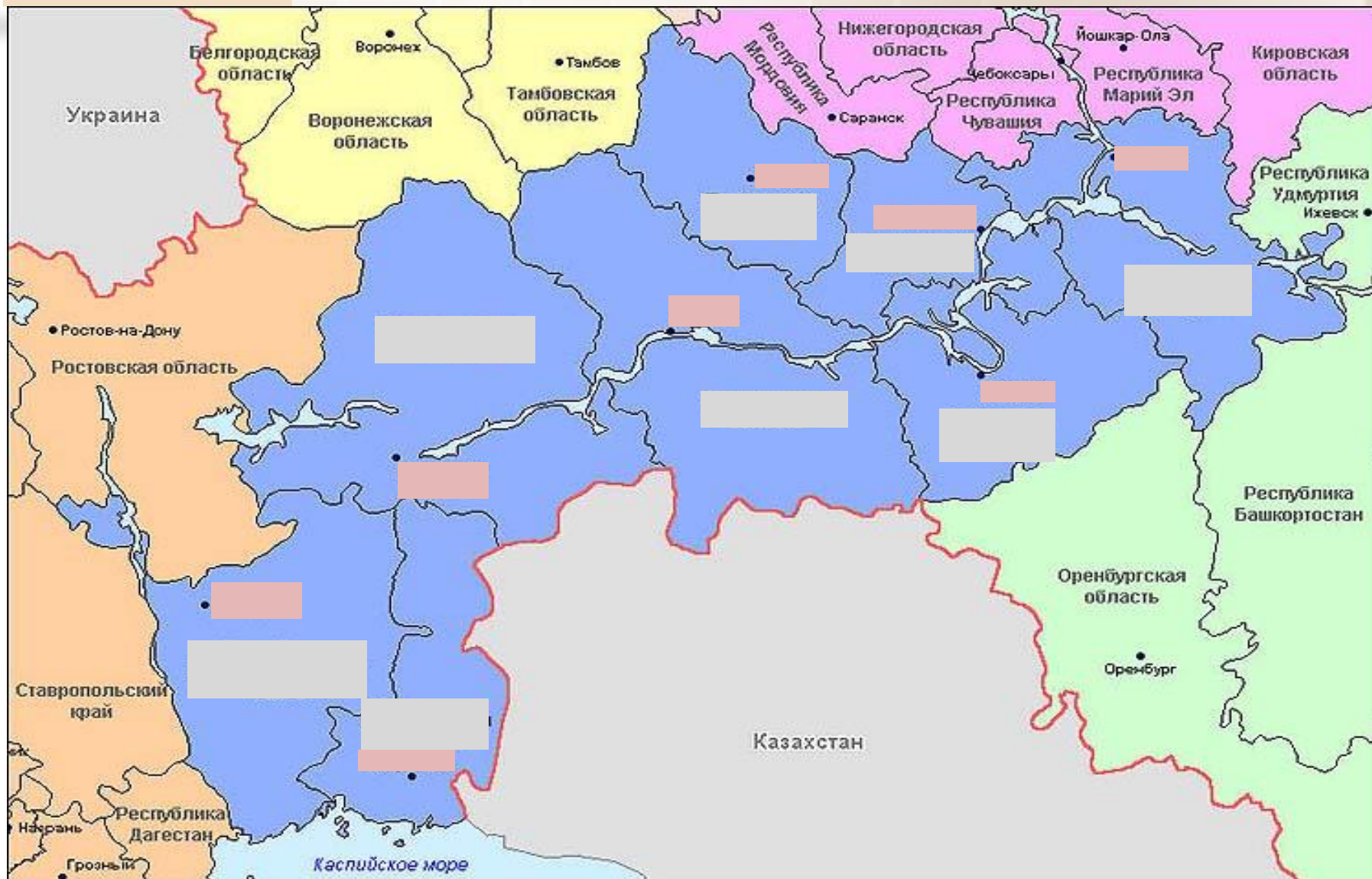
Волго-Вятский экономический район



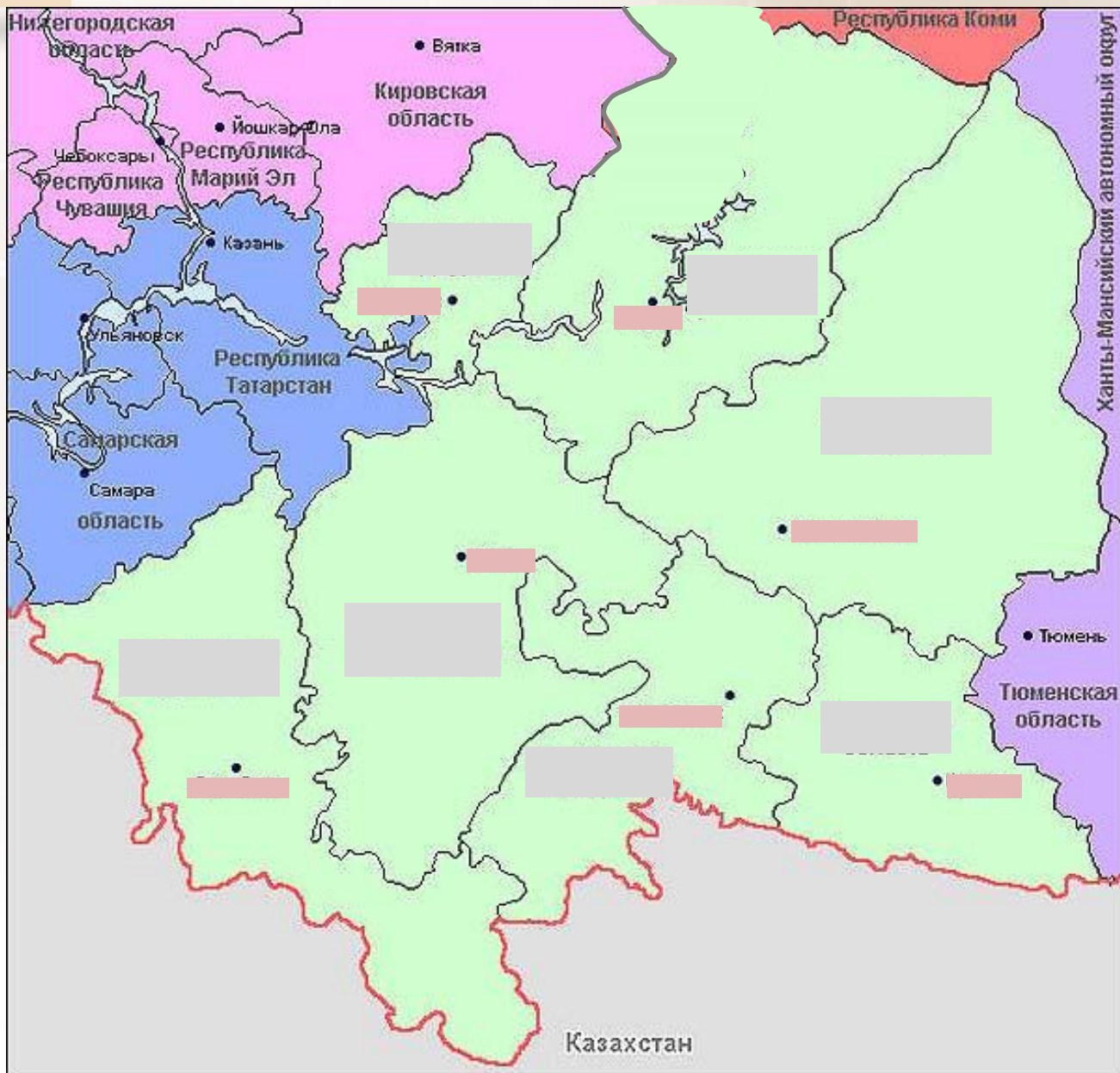
**СОСТАВ
ЭКОНОМИЧЕСКИХ
РАЙОНОВ**

Северо-Кавказский
экономический
район



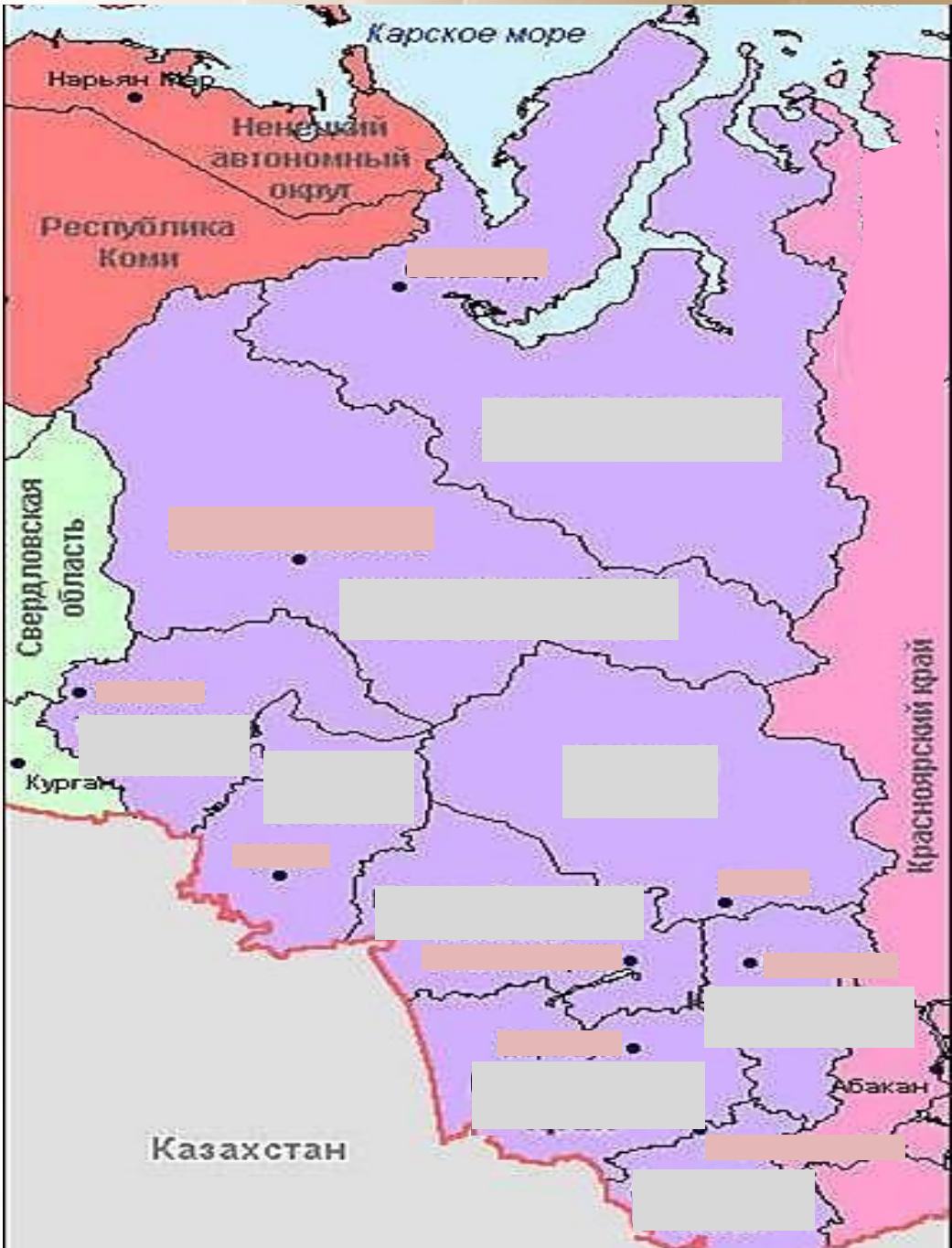


Уральский экономический район



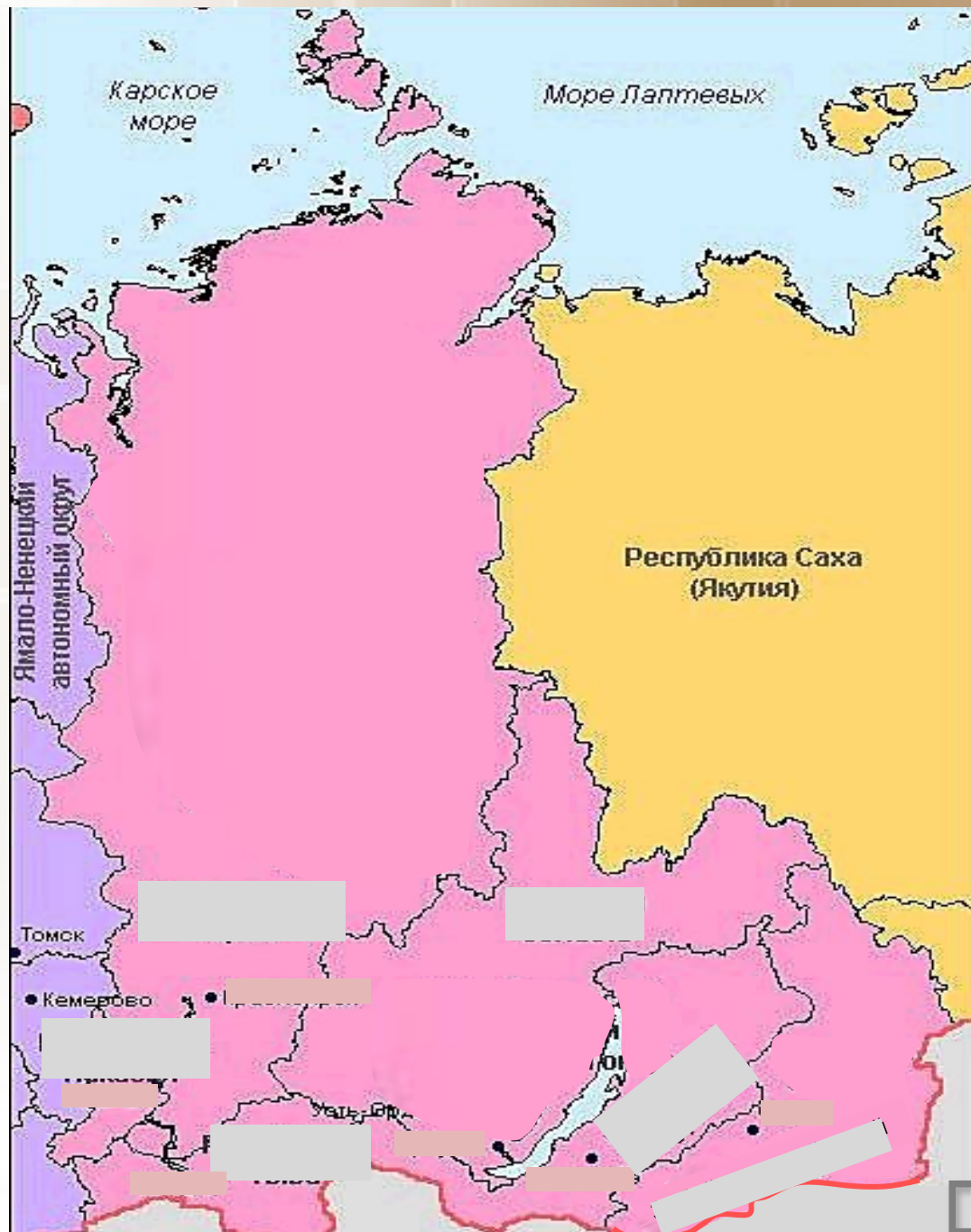
**СОСТАВ
ЭКОНОМИЧЕСКИХ
РАЙОНОВ**

Западно-Сибирский экономический район



**СОСТАВ
ЭКОНОМИЧЕСКИХ
РАЙОНОВ**

Восточно-
Сибирский
экономический
район

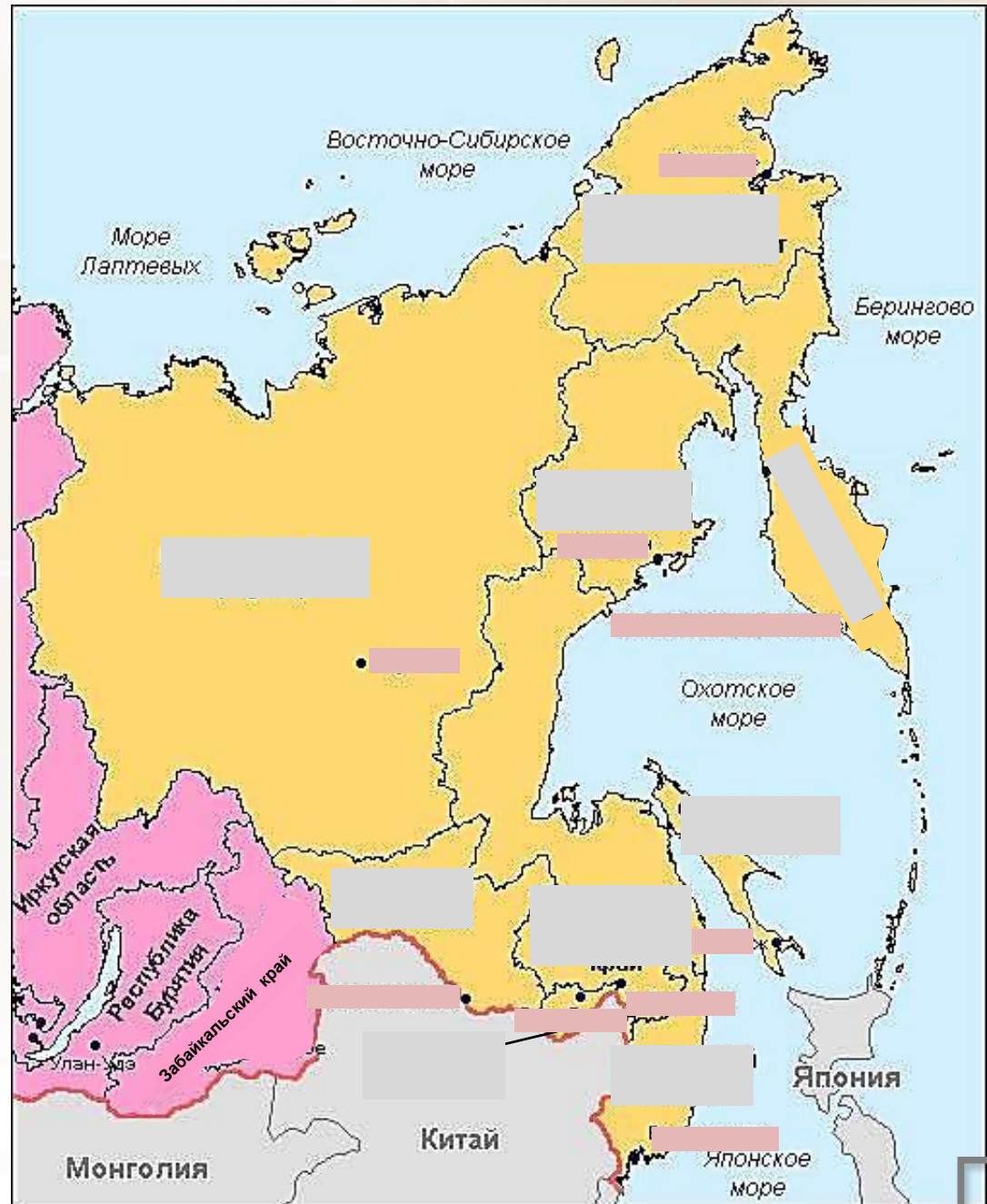


Содержание

назад

**СОСТАВ
ЭКОНОМИЧЕСКИХ
РАЙОНОВ**

Дальне-
восточный
экономический
район



Содержание

назад

Крымский экономический район



КРУПНЕЙШИЕ ГЭС РОССИИ

ГЭС РФ мощностью свыше 1000 МВт

Наименование	Мощность, МВт
Саяно-Шушенская ГЭС	6400
Красноярская ГЭС	6000
Братская ГЭС	4500
Усть-Илимская ГЭС	3840
Богучанская ГЭС	3000
Волжская ГЭС	2541
Жигулевская ГЭС	2300
Бурейская ГЭС	2010
Чебоксарская ГЭС	1370
Саратовская ГЭС	1360
Зейская ГЭС	1330
Нижнекамская ГЭС	1205
Загорская ГАЭС	1200
Воткинская ГЭС	1020
Чиркейская ГЭС	1000



КАРТЫ



Административно-территориальное деление РФ

Субъекты Российской Федерации (контурная карта)

Административно-территориальное деление РФ (контурная карта)

Религии РФ

Атомные электростанции России

Крупнейшие ГЭС России

Основные предприятия черной металлургии

Центры производства алюминия

Основные центры производства цветных металлов

Контурная карта России с рельефом

Производство целлюлозы

Административно-территориальное деление РФ



- области

- | | | |
|-------------------|--------------------|-------------------|
| 1 - Астраханская | 9 - Ленинградская | 17 - Рязанская |
| 2 - Владимирская | 10 - Липецкая | 18 - Самарская |
| 3 - Волгоградская | 11 - Московская | 19 - Свердловская |
| 4 - Воронежская | 12 - Нижегородская | 20 - Тамбовская |
| 5 - Ивановская | 13 - Новгородская | 21 - Тульская |
| 6 - Калужская | 14 - Орловская | 22 - Ульяновская |
| 7 - Кемеровская | 15 - Пензенская | 23 - Челябинская |
| 8 - Костромская | 16 - Ростовская | 24 - Ярославская |

- республики

- | | |
|--------------------------|------------------------------|
| 1 - Адыгея | 8 - Мордовия |
| 2 - Башкортостан | 9 - Северная Осетия - Алания |
| 3 - Ингушетия | 10 - Татарстан |
| 4 - Кабардино-Балкарская | 11 - Удмуртская |
| 5 - Калмыкия | 12 - Хакасия |
| 6 - Карачаево-Черкесская | 13 - Чеченская |
| 7 - Марий Эл | 14 - Чувашская |

- автономные округа

- края
- 1 - Ставропольский
- города федерального назначения
- 1 - Москва
- автономная область

Субъекты Российской Федерации



22 республики^[1]



9 краёв



46 областей



3 города федерального значения^[1]



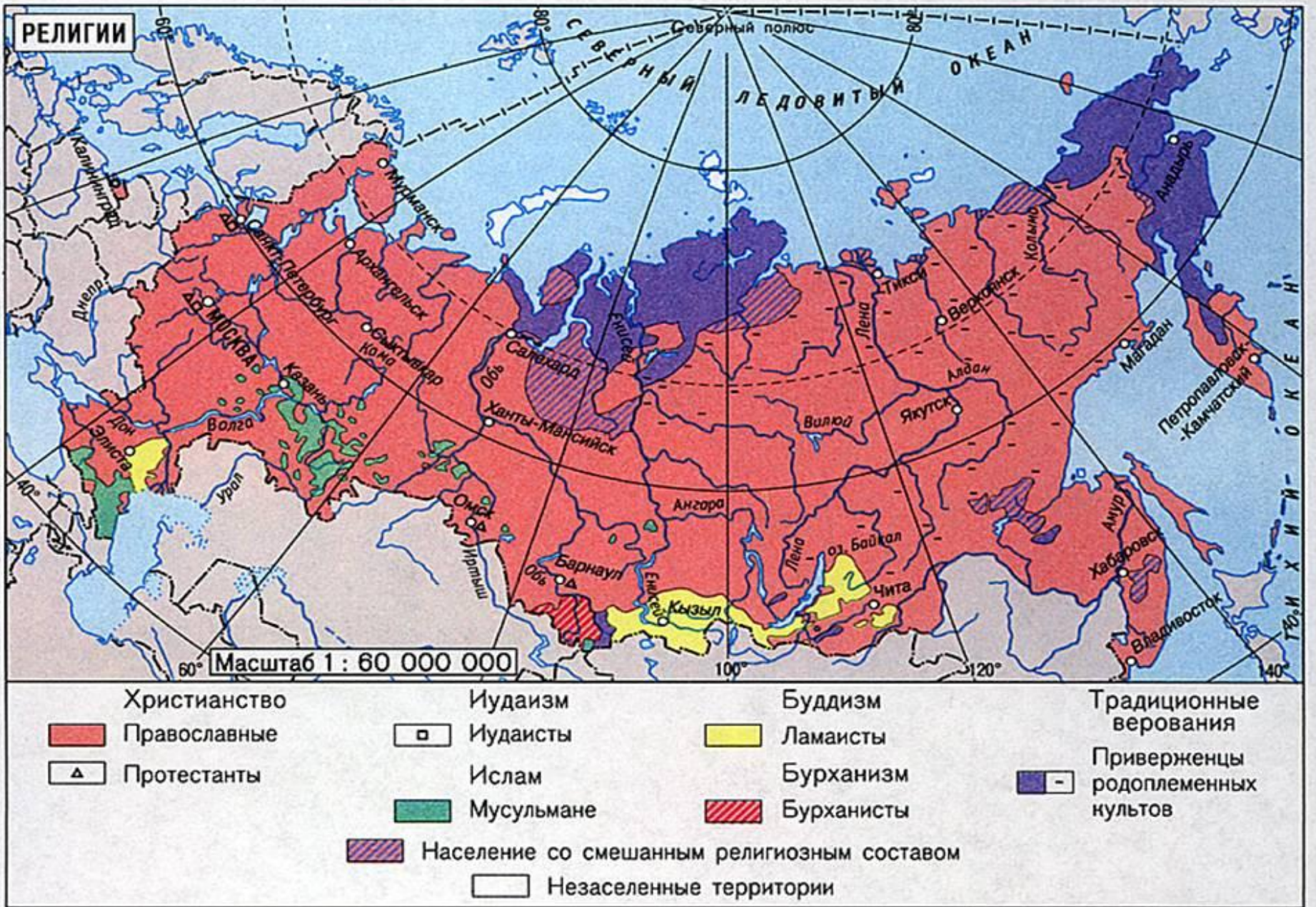
1 автономная область



4 автономных округа

Административно-территориальное деление РФ





Атомные электростанции России

Б. — Билибино
 Вг. — Волгодонск
 З. — Заречный
 Нв. — Новovorонeж
 ПЗ — Полярные Зори



Установленная мощность электростанций

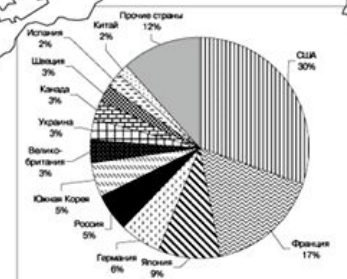
● 1 тыс. МВт ○
 текущая перспективная

Установленная мощность АЭС России — 22 тыс. МВт

Площадь кружков пропорциональна мощности электростанций

Специальное содержание карты разработал Д.В. ЗЯЦ

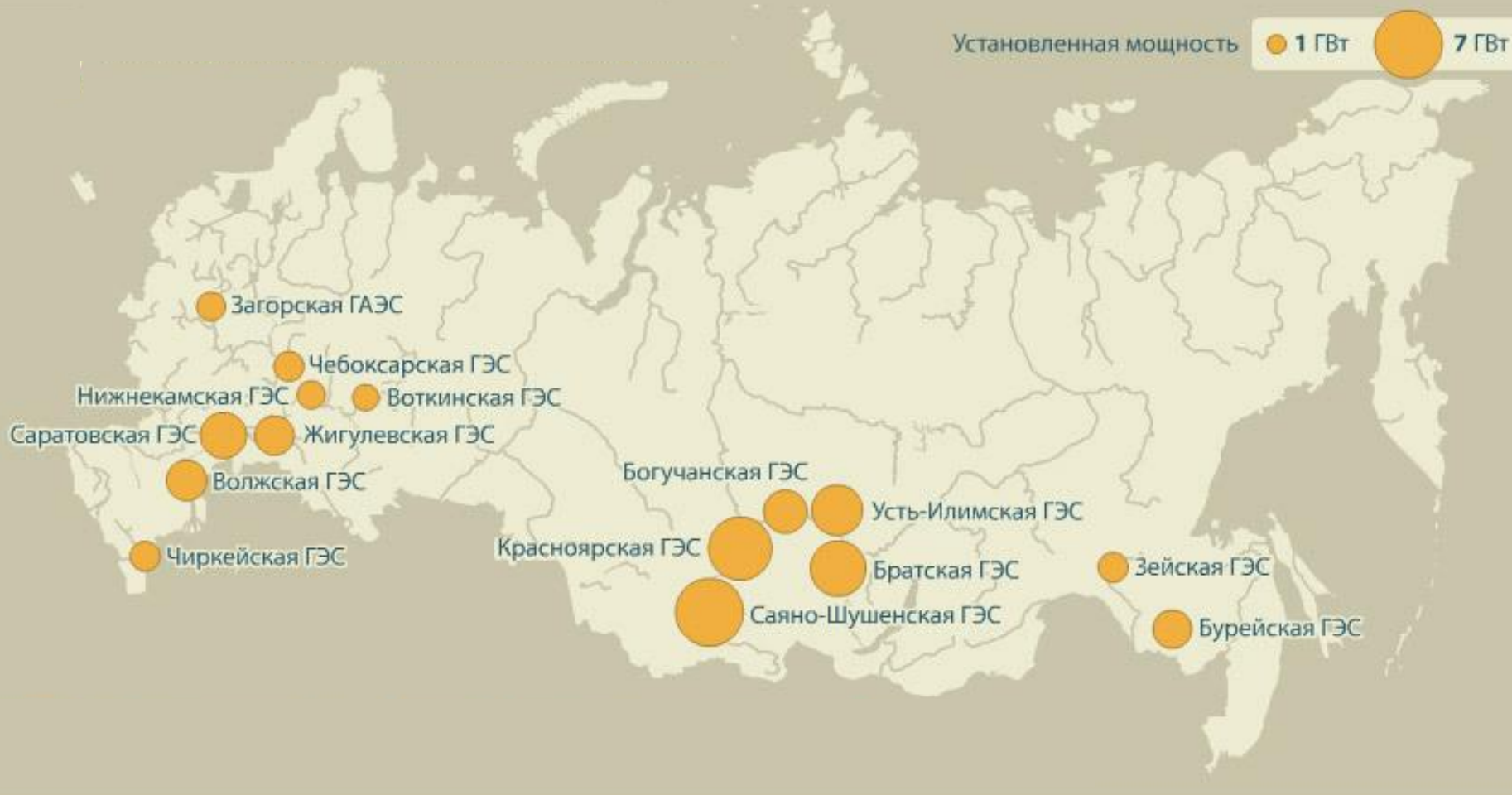
Карта составлена по данным на 2003 г.



Выработка электроэнергии на АЭС в странах мира в 2003 г.

Всего в мире выработано 2 500 млрд кВт·ч (в т.ч. в России 138 млрд кВт·ч)

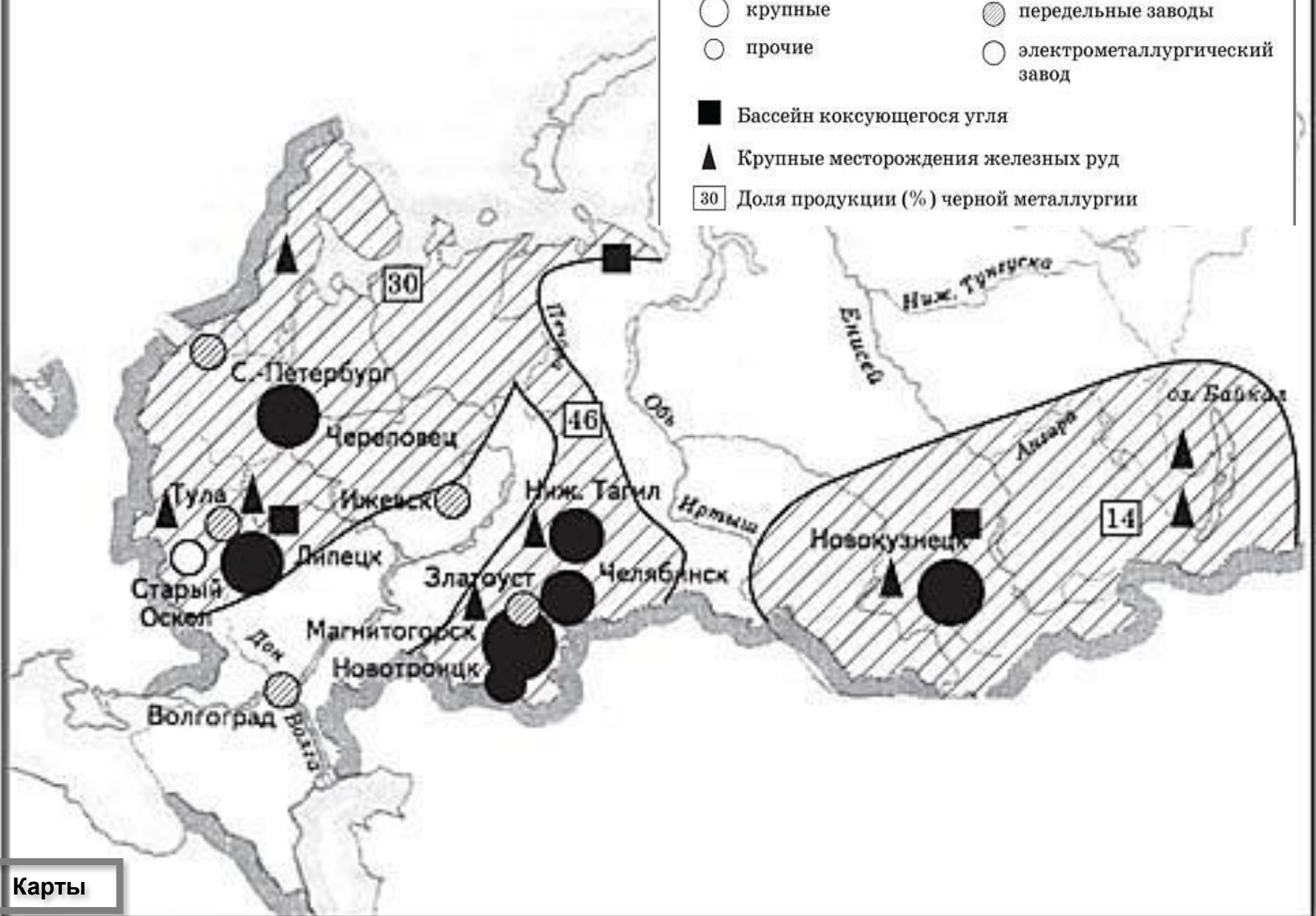
Крупнейшие гидроэлектростанции России



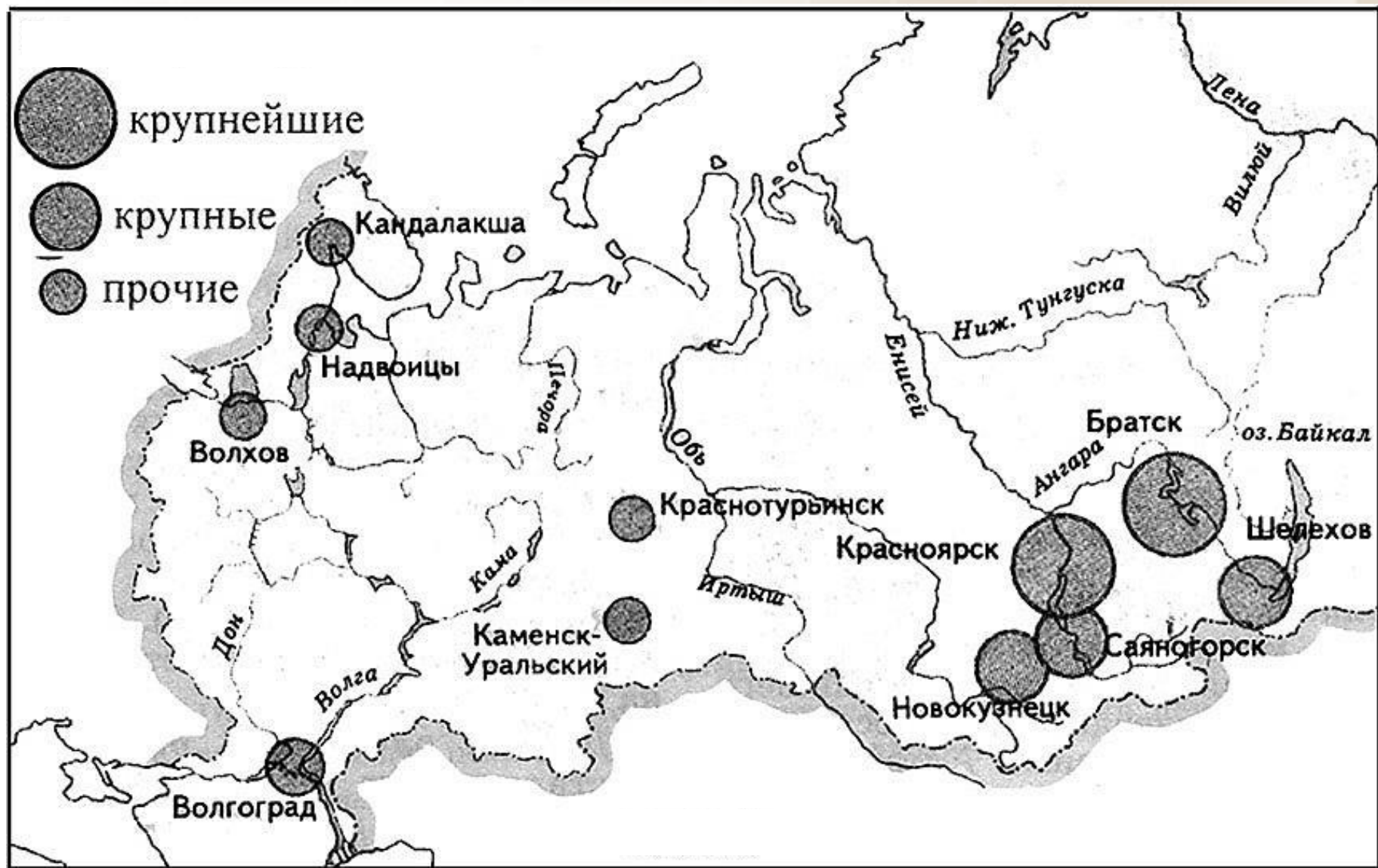
Основные предприятия черной металлургии

Типы предприятий черной металлургии:

- крупнейшие
- крупные
- прочие
- заводы полного цикла
- ◐ переделные заводы
- электрометаллургический завод
- Бассейн коксующегося угля
- ▲ Крупные месторождения железных руд
- 30 Доля продукции (%) черной металлургии



Центры производства алюминия



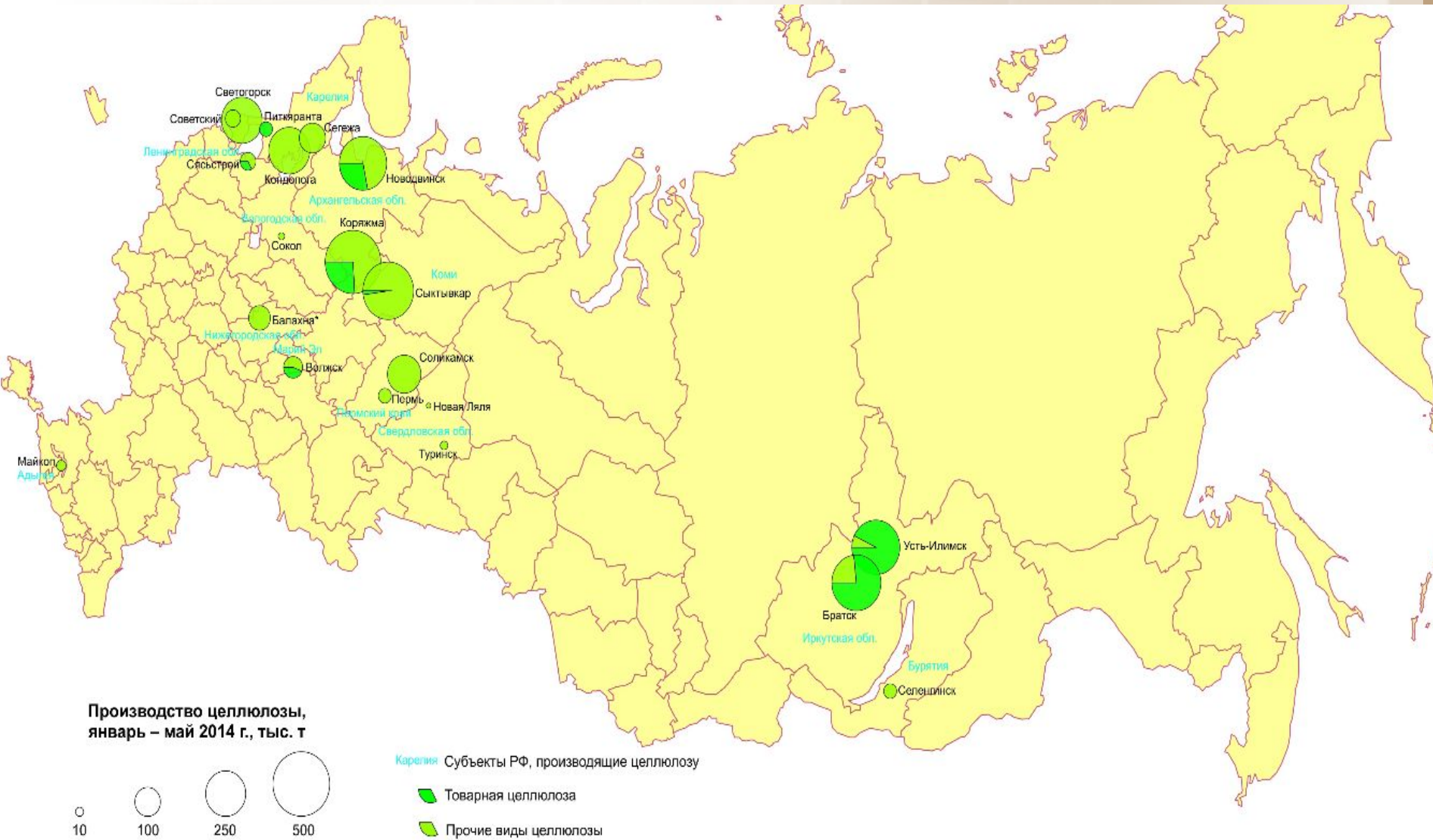
Размещение предприятий цветной металлургии

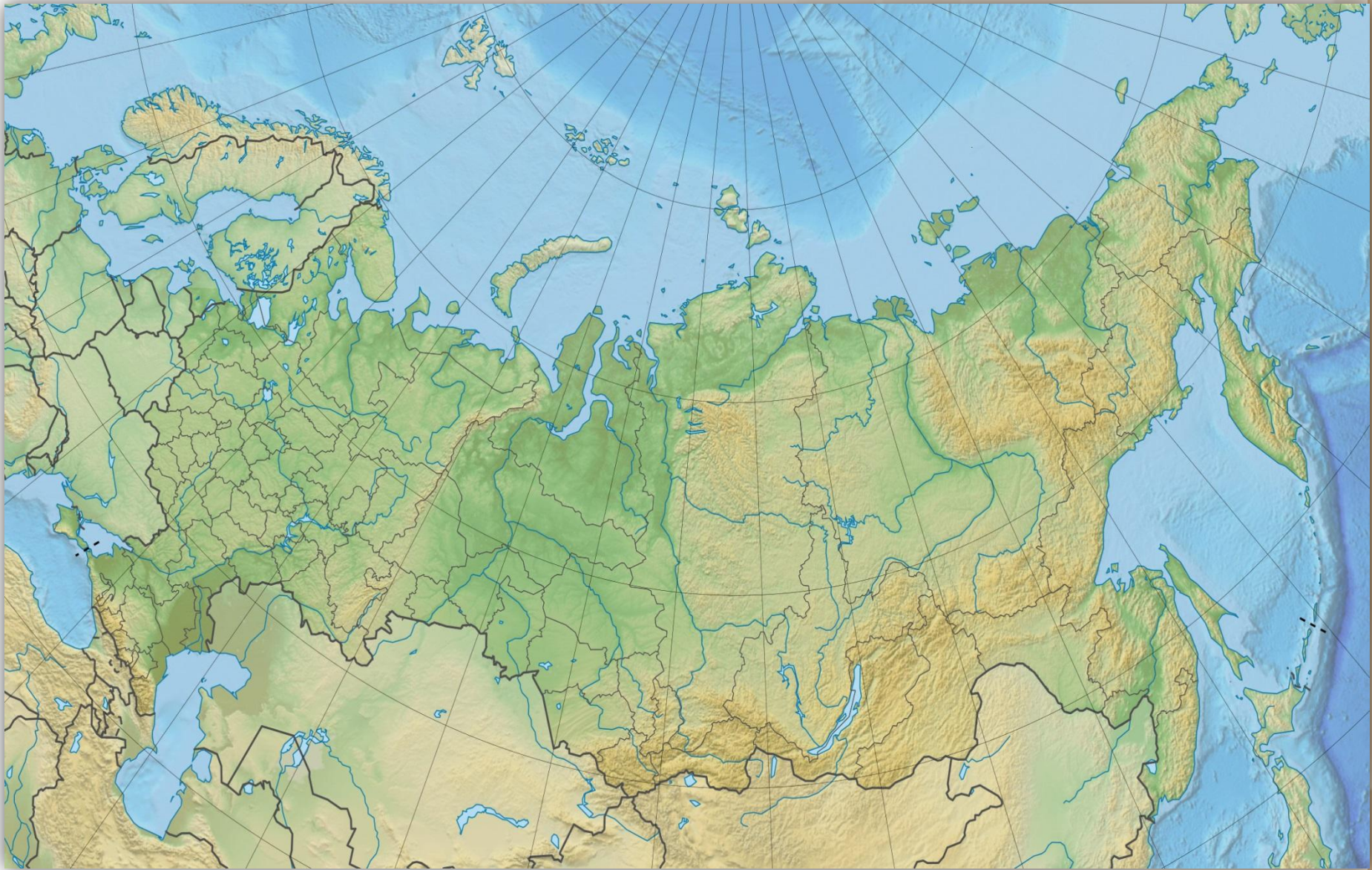


Центры производства:

- | | |
|------------|----------|
| ● меди | ● цинка |
| ● никеля | ● свинца |
| ● алюминия | ● олова |

Производство целлюлозы





Карты

Ресурсы

- <http://travelel.ru/wp-content/uploads/2012/04/333331-700x419.jpg> - карта краев
- <http://media.vorotila.ru/ru/items/t1@7ac81b20-12a1-4572-8e32-23c22aab9a81/Karta-Yamala.jpg> - карта ЯНО
- <http://worldgeo.ru/i/ecomap.gif> - карта эк.районов
- https://upload.wikimedia.org/wikipedia/commons/thumb/2/28/Map_of_Russia_-_Economic_regions.svg/500px-Map_of_Russia_-_Economic_regions.svg.png - карта с Крымом
- [https://upload.wikimedia.org/wikipedia/commons/thumb/7/7d/Map_of_federal_subjects_of_Russia_\(2014\).svg/690px-Map_of_federal_subjects_of_Russia_\(2014\).svg.png](https://upload.wikimedia.org/wikipedia/commons/thumb/7/7d/Map_of_federal_subjects_of_Russia_(2014).svg/690px-Map_of_federal_subjects_of_Russia_(2014).svg.png) – карта субъектов
- <http://ruskg.ru/images/stories/12Decem/17122344.jpg> - города-миллионеры
- https://upload.wikimedia.org/wikipedia/commons/a/ad/Russia_edcp_location_map.svg - контурная карта РФ
- <http://travelel.ru/wp-content/uploads/2011/09/respubliki-rossii.jpg> - карта республик
- <http://www.muraldecor.ru/Children/media/1375690686.jpg> - клипарт фон
- <http://www.vsehpozdravil.ru/res/files/postcards/4758.png> - карта субъектов РФ
- http://www.civisbook.ru/files/el/textbook/maps/nord_color.jpg - карта Северного ЭР
- <http://www.refsru.com/images/referats/6275/image001.jpg> - карта Поволжского ЭР
- <http://5klass.net/datas/geografija/Natsionalnyj-sostav-Rossii/0011-011-Natsionalnyj-sostav-Rossii.jpg> - религии РФ
- https://ru.wikipedia.org/wiki/%D0%98%D1%81%D0%BB%D0%B0%D0%BC_%D0%B2_%D0%A0%D0%BE%D1%81%D1%81%D0%B8%D0%B8#/media/File:Islam_in_Russia.png – карта ислама
- https://ru.wikipedia.org/wiki/%D0%91%D1%83%D0%B4%D0%B4%D0%B8%D0%B7%D0%BC_%D0%B2_%D0%A0%D0%BE%D1%81%D1%81%D0%B8%D0%B8#/media/File:Buddhism_in_Russia.png – карта буддизма
- <http://pers.narod.ru/distr/alru/kalmikm.gif> - карта Калмыкии
- <http://www.btlregion.ru/images/pm/000000906.JPG> - карта Тывы
- <http://www.hge.spbu.ru/mapgis/subekt/buryat/buryat.gif> - карта Бурятии
- <http://i.ytimg.com/vi/8BJbsxMUblY/hqdefault.jpg> - буддизм
- <http://www.vsehpozdravil.ru/res/files/postcards/5902.jpg> - мусульманство
- <http://www.girodivite.it/IMG/gif/Adygeya.gif> - карта Адыгеи
- <http://player.myshared.ru/149888/data/images/img2.jpg> - карта Карачаево-Черкессии
- http://www.euruchess.org/images/uploads/kbr_map.gif - карта Кабардино-Балкарии

Ресурсы

- http://nasledie-sela.ru/media/region_maps/ingushetiya_map_small.jpeg - карта Ингушетии
- <http://nv-trd.ru/style/images/chech.jpg> - карта Чечни
- <http://www.hge.spbu.ru/mapgis/subekt/dagestan/dagestan.gif> - карта Дагестана
- <http://player.myshared.ru/489097/data/images/img2.jpg> - карта Татарстана
- <http://www.btlregion.ru/images/pm/000000940.JPG> - карта Башкортостана
- http://podelise.ru/tw_files2/urls_464/2/d-1173/7z-docs/1_html_446eea58.png - АЭС в РФ
- http://uchebilka.ru/pars_docs/refs/223/222490/222490_html_57c68e18.png - карта Мурманской области
- <http://ns1.ctorstudio.com/Files/image/1.png> - карта Ленинградской области
- <http://concord-autotrans.ru/images/map56.gif> - карта Тверской области
- <http://www.regions.newsall.ru/smolensk/smolensk.htm.gif> - карта Смоленской области
- http://ww.onlineslovari.com/photos/geograficheskaya_entsiklopediya/kurskaya_oblast1.jpg - карта Курской области
- http://onlineslovari.com/photos/geograficheskaya_entsiklopediya/voronejskaya_oblast1.jpg - карта Воронежской области
- <http://concord-autotrans.ru/images/map43.gif> - карта Ростовской области
- http://images.vector-images.com/clipart/xl/173/sverdlovsk_obl_map.jpg - карта Свердловской области
- http://doitwork.ru/i/map_rf87.jpg - карта Чукотского АО
- http://userdocs.ru/pars_docs/refs/19/18203/18203_html_m45c2ed2b.jpg - карта выплавки алюминия
- http://userdocs.ru/pars_docs/refs/12/11171/11171_html_m49f36b2b.jpg - карта металлургических предприятий
- [http://school-collection.edu.ru/catalog/res/f0c8a5ef-2834-426a-b42d-425773615610/?sort=order&interface=catalog&rubric_id\[\]=101877](http://school-collection.edu.ru/catalog/res/f0c8a5ef-2834-426a-b42d-425773615610/?sort=order&interface=catalog&rubric_id[]=101877) – ЕК ЦОР Территориальная специализация экономических районов России (N 159952)
- <http://grim.in.ua/sites/default/files/images/news/2015/06/10-e7d9e2d1ec79569f84246234b6e2babb3.jpg> - карта Крыма
- <http://www.dostoyanie-pokoleniy.ru/parkland/sever/image027.jpg> - карта коренных народов Сибири
- <http://biology.krc.karelia.ru/misc/atl/ra22b1.gif> - занятия коренных народов
- <http://dislib.ru/images2/16665/finno-ugorskiy-i-russkiy-areali-rasse.jpg> - карта коренных народов Европейской части РФ

Ресурсы

- http://nasledie-sela.ru/media/region_maps/ingushetiya_map_small.jpeg - карта Ингушетии
- http://refy.ru/images/18/1394544318_4.jpg - состав Северного ЭР
- <http://player.myshared.ru/471128/data/images/img36.jpg> - состав Северо-Западного ЭР
- <http://hge.spbu.ru/mapgis/subekt/kalinin/kalinin.gif> - карта Калининградской области
- http://myppt.net/u/storage/ppt_22035/a290-1408471322-06.jpg - карта Центрального ЭР
- <http://travelel.ru/wp-content/uploads/2012/06/centcher.jpg> - карта Центрально-Черноземного ЭР
- <http://www.grandars.ru/images/1/review/id/4774/d0808bf49e.jpg> - карта Волго-Вятского ЭР
- http://openbudget.karelia.ru/budnord/russian/north-caucasian/images/sev_kav.jpg - карта Северо-Кавказского ЭР
- http://kino-obzornik.ru/images/8/f/video-urok_1.jpg - карта Западно-Сибирского ЭР
- <http://openbudget.karelia.ru/budnord/russian/volga/images/povolg.jpg> - карта Поволжского ЭР
- <http://openbudget.karelia.ru/budnord/russian/urals/images/ural.jpg> - карта Уральского ЭР
- http://skachate.ru/pars_docs/refs/34/33412/33412_html_1a53eab.png - карта Восточно-Сибирского ЭР
- <http://openbudget.karelia.ru/budnord/russian/far-east/images/dalnvost.jpg> - карта Дальневосточного ЭР
- http://3mv.ru/_ru/244/62632542.jpg - карта Крыма
- <http://cdn2.img22.ria.ru/images/21783/45/217834543.jpg> - крупнейшие ГЭС РФ
- https://upload.wikimedia.org/wikipedia/commons/5/5c/Russia_physical_location_map_%28Crimea_disputed%2C_compressed%29.jpg – контурная физическая карта РФ
- http://irinakugut.narod.ru/geo9/metall_9kl.files/image5191.png - карта цветной металлургии
- http://i.allday2.xyz/4d/97/82/1381436601_city-map-5.jpg - клипарт карты
- http://mygeog.ru/wp-content/uploads/2014/11/%D0%A6%D0%91%D0%9F_%D1%86%D0%B5%D0%BB%D0%B%D1%8E%D0%BB%D0%BE%D0%B7%D0%B0.jpg – карта ЦБК
- <http://files.school-collection.edu.ru/dlrstore/55106b93-99f6-4bff-9372-1713c5922a11/023.swf> - единая коллекция ЦОР. Машиностроение РФ.