



ЄВРОПА. ЗАГАЛЬНА ХАРАКТЕРИСТИКА

“ВИ ДІЗНАЄТЕСЬ”

- Особливості економіко-географічного положення Європи
- Сучасну політичну карту Європи
- Про субрегіони
- Цікаві факти про країни регіону

ПРИГАДАЙТЕ

- Що таке політична карта? Які події впливають на її зміни?
- Чим “країна” відрізняється від “держави?”
- Що таке глобалізація та який її вплив на сучасний розвиток світу?
- Назвіть та покажіть на карті відомі вам країни Європи.

ЕКОНОМІКО-ГЕОГРАФІЧНЕ ПОЛОЖЕННЯ ЄВРОПИ

Завдання.

1. Назвіть особливості економіко-географічного положення Європи.
2. Які події в ХХ ст. впливали на її зміни?
3. Чи може вона зазнати змін в ХХІ ст. ?
4. Знайдіть на політичній карті світу країни та території, які належать європейським країнам за межами цього регіону.









Типи країн Європи за рівнем економічного розвитку



ТИПИ КРАЇН СВІТУ

ТИПОЛОГІЯ КРАЇН ЗАЛЕЖНО ВІД ЕКОНОМІЧНОГО РОЗВИТКУ, СТРУКТУРИ ГОСПОДАРСТВА ТА РІВНЯ СФОРМОВАНОСТІ ОРГАНІЗАЦІЙНО-УПРАВЛІНСЬКИХ СТРУКТУР

	Економічно розвинуті країни		Постсоціалістичні країни перехідної економіки
	Країни великої сімки		Країни централізованої економіки
	Середньорозвинуті країни		Країни, що розвиваються
	Країни нової індустріалізації		Країни ОПЕК

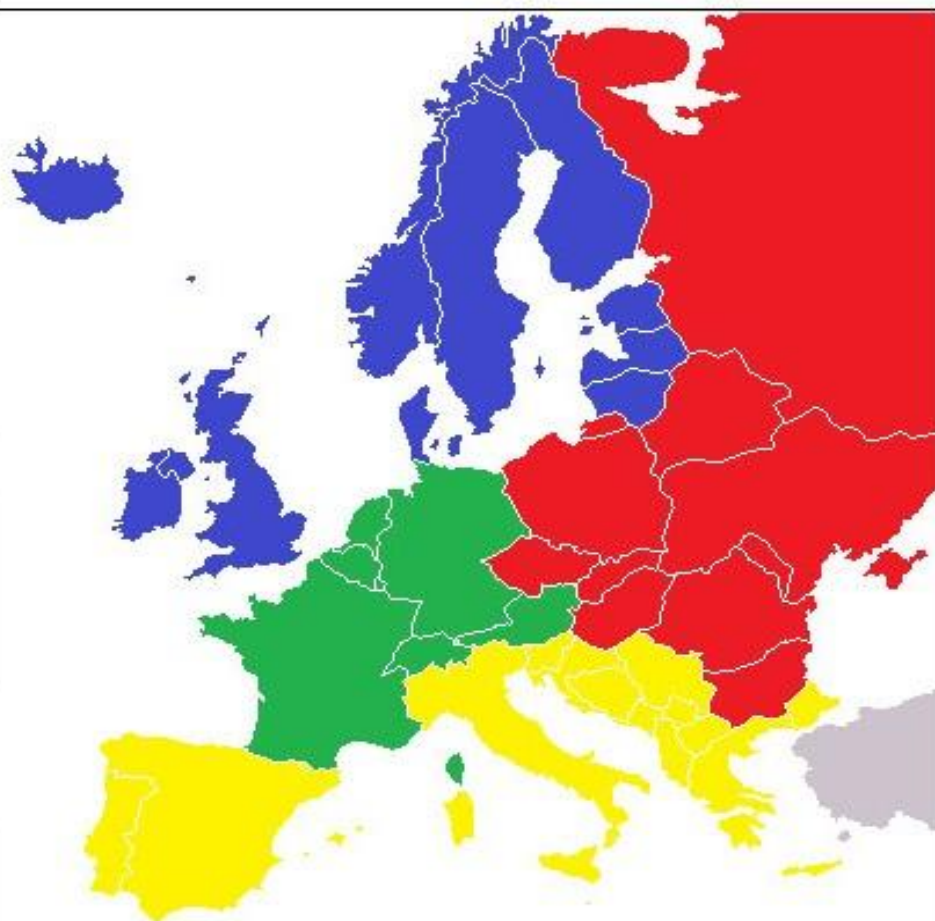
A stylized world map in shades of red, orange, and yellow is visible in the background of the slide.

Що таке “субрегіон”?

Субрегіон - це частина географічного регіону світу, що відрізняється схожими географічними умовами, населенням, господарством, а часто й історичним розвитком.

Розподіл Європи за версією ООН

“Субрегіони Європи”



- Північна Європа
- Західна Європа
- Східна Європа
- Південна Європа



Завдання

Використовуючи підручник та карти атласу складіть таблицю “Субрегіони Європи”

Субрегіон	Приклад країн
Північна Європа	
Західна Європа	
Східна Європа	
Південна Європа	

Робота з картами атласу

Завдання. Знайдіть на політичній карті Європи та позначте на контурній карті:

1. Країни, які входять до G-7
2. Країни-карлики
3. Країни з якими межує Україна



Найменші країни Європи

Ватикан



Монако



Мальта



Андорра



Ліхтенштейн



Люксембург





Країни Європи, що входять до складу G-7

Велика Британія



Німеччина



Франція



Італія



Запитання

- Які переваги та недоліки економіко-географічного положення Європи?
- Чи можуть відбутися зміни на сучасній політичній карті Європи? Чому?
- Які субрегіони виділяють у Європі? До якого субрегіону відноситься Україна?
- Які типи країн за економічним розвитком поширені в Європі?

Домашнє завдання

- Опрацювати параграф
- **Випереджальне завдання:**
Інтеграційні та дезінтеграційні процеси у Європі.