

# «КРЫМ НАШ»



**18 марта 2014** года был подписан договор о вхождении Автономной республики Крым и города федерального значения Севастополя в состав Российской Федерации на правах субъектов Российской Федерации. Таким образом, административно-территориальное деление России теперь включает в себя **85 равноправных субъектов.**



структур

# План изучения истории Крыма

1. Крымское ханство

2. Крым в составе Российской империи

3. Крым в составе Украины

4. Современный Крым

# История Крыма

- ✓ В 1478 году Крымское ханство стало частью Османской империи.
- ✓ Русско-турецкая война 1768—1774 годов, положила конец османскому господству и по мирному договору 1774 года османы отказались от претензий на Крым.
  - ✓ 8 апреля 1783 года Екатерина II издала манифест о принятии «полуострова Крымского», а также Кубанской стороны в состав Российской Империи.
  - ✓ 1 декабря 1991 года на Всеукраинском референдуме жители Крыма участвовали в голосовании о независимости Украины.
- ✓ 18 марта 2014 года подписан межгосударственный Договор между Российской Федерацией и Республикой Крым о принятии в состав РФ Крым.

# История Крыма



# План изучения географического положения Крыма

1. В какой части страны расположен;
2. Положение по отношению к соседним странам;
3. Положение по отношению к океанам, морям, заливам;
4. Климат полуострова;
5. Природные зоны Крыма;
6. Рельеф полуострова;
7. Положение по отношению месторождениям природных ресурсов;
8. Положение по отношению к транспортным путям.



# Географическое положение Крыма

1. Полуостров в северной части Черного моря, окраинная юго-западная республика в составе России;
2. С севера граничит с Украиной, имеет морские границы с Турцией, Болгарией, Румынией, Молдавией, Грузией, Абхазией;
3. Глубоко выдаётся в Чёрное море, которым омывается с юга и запада, с востока омывается Азовским морем;
4. Климат северной части умеренно-континентальный, на южном берегу — с чертами похожими на субтропический.
5. Природные зоны Крыма: лесостепи, степи; в горах – области высотной поясности;
6. По характеру рельефа полуостров делится на три неравные части: Северо-Крымская равнина с Тарханкутской возвышенностью (около 70 % территории), грядово-холмистые равнины Керченского полуострова с проявлением грязевого вулканизма и горный Крым, простирающийся тремя грядами — Главной (южной), Внутренней и Внешней (северной), разделёнными продольными равнинами;
7. Залежи полезных ископаемых: нефти, природного газа, минеральных солей, строительного сырья, горючего газа, термальных вод, железной руды;
8. Положение по отношению к транспортным путям: имеется международный аэропорт Симферополь. Портами Чёрного моря являются Евпатория, Севастополь, Ялта, Феодосия и Керчь. В Керчи находится паромная переправа через Керченский пролив, связывающая Крым с Краснодарским краем России.

# План изучения природных особенностей

1. Эндемики среди растений Крыма

2. Реликтовые виды растений

3. Разнообразие животных Крыма

4. Животный мир Азовского и Черного морей



# Эндемики Крыма



астрагал



крымский эдельвейс



клен Стевена



чабрец

# Реликты Крыма



венерин башмачок

МОЖЖЕВЕЛЬНИК



иглица

ЗЕМЛЯНИЧНИК



# Животные Крыма



каменный краб



павлиноглазка



леопардовый полоз



тритон



журавль-краска



енотовидная собака

## **План изучения туристической привлекательности Крыма**

1. Чем Крым может быть привлекательным для туристов?


2. Известные крымские курорты:

Севастополь, Симферополь, Ялта, Евпатория,  
Феодосия, Керчь

# Туристическая привлекательность Крыма

1. Санаторно-оздоровительный отдых;
2. Морской отдых;
3. Природные заповедники;
4. Памятники архитектуры;
5. Горнолыжные курорты;
6. Музыкальные и танцевальные фестивали;
7. Музеи и выставки.







**Севастополь**



**Симферополь**



**Ялта**



**Евпатория**



**Феодосия**



**Керчь**

# Закрепление

1. Республика Крым и город Севастополь вошли в состав Российской Федерации .....

2. Крымский полуостров омывается водами двух морей:

..... И .....

3. Большую часть территории полуострова занимает природная зона

.....

4. Животные и растения, которые встречаются только на определенной ограниченной территории, называются .....

5. К реликтовым растениям Крыма относятся .....

6. Крупнейшие туристические центры Крымского полуострова:

.....

*Крым неповторим и уникален. В нем есть то, что может сделать человека счастливым. И для этого не нужно иметь ни загранпаспорта, ни визы, ни многочасового перелета на край света. Нужно просто его видеть, знать и любить...*

