

**Тема урока:
«Географическое положение
Африки»**



Цели урока:

- ✓ Познакомиться с физико-географическим положением Африки.
- ✓ Научиться давать характеристику физико-географического положения Африки.
- ✓ Продолжить формировать умения работать с контурной картой.

План характеристики материка

- Физико-географическое положение материка.
- Рельеф, тектоническое строение, полезные ископаемые.
- Климат.
- Внутренние воды.
- Почвы.
- Природные зоны. Растительный и животный мир.
- Население. Хозяйственная деятельность.
- Государства и столицы.

План описания ФГП материка

- Определите, как расположен материк относительно экватора, тропиков и нулевого меридиана.
- Найдите координаты крайних точек материка в градусах и протяженность материка в километрах с севера на юг и с востока на запад.
- Какова площадь материка?
- В каких климатических поясах расположен материк?
- Определите, какие моря и океаны омывают материк?
- Как расположен материк относительно других материков?

Знакомство с ФГП материка

- Площадь Африки составляет 29,2 млн.кв.км. (30,3 млн. кв. км. с островами) или 1/5 суши нашей планеты
- Африка – континент контрастов. Около 1/2 ее территории занимают пустыни и полупустыни



- Снежные шапки поднимаются над просторами саванн.



- В Африке протекает самая длинная река мира.
- В Африке протекает самая полноводная река восточного полушария.



- Африка самый жаркий материк Земли.



Географическое положение материка Африка



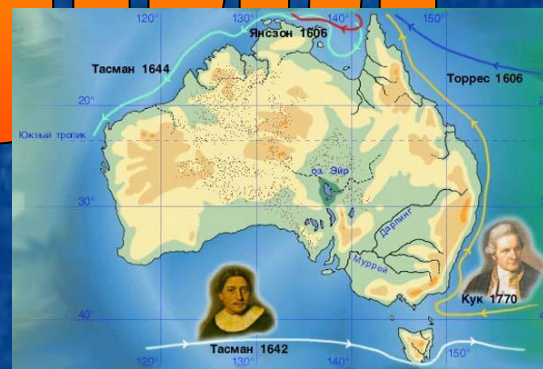
Климатические пояса Африки



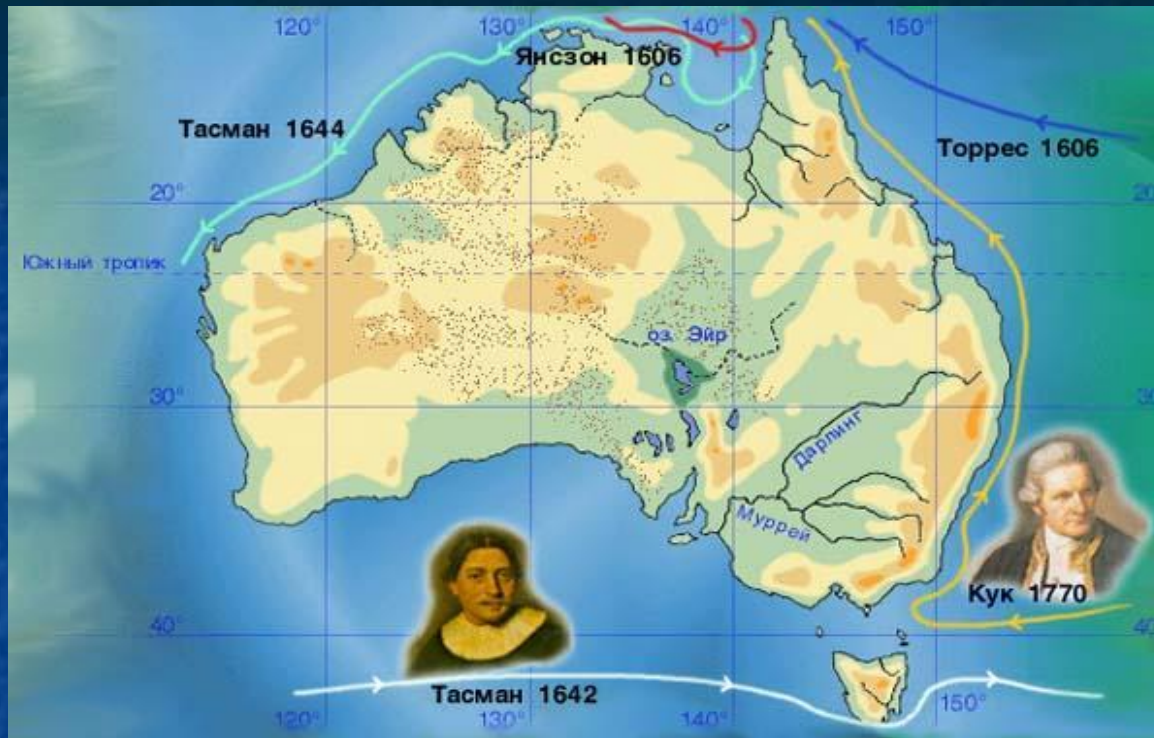
Работа в контурных картах

- Обозначить и подписать крайние точки материка Африка.
- Подписать объекты береговой линии материка:
 - ✓ проливы: Гибралтарский, Мозамбикский.
 - ✓ канал: Суэцкий
 - ✓ полуостров: Сомали
 - ✓ остров: Мадагаскар
 - ✓ залив: Гвинейский
 - ✓ моря: Красное, Средиземное

Австралия



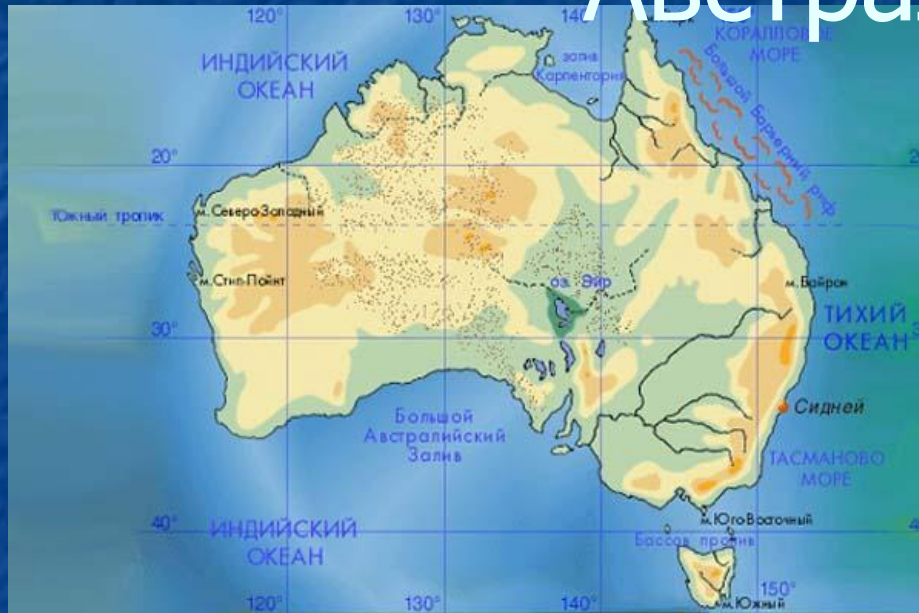
Австралия – наименьший из материков.
Приблизительно 50 млн. лет назад он отделился от
континента Гондвана и с тех пор существует в изоляции.



Вести о «южной земле», открытой голландскими моряками, дошли до Европы в начале 17 века. Первооткрыватели назвали ее Новая Голландия. В 1770 г. к ее ю-в побережью приблизилась кругосветная экспедиция Джеймса Кука. Он назвал землю в память об Англии Новым Южным Уэльсом.

Австралия в переводе с латинского языка означает «южная», такое имя дал гигантскому острову спутник Кука натуралист Фостер. Позже Австралию признали материком.

Географическое положение Австралии



Страна расположена на материке Австралия между Индийским и Тихим океанами и на многочисленных островах. Кроме того, Австралии принадлежит антарктическая территория (сектор Антарктиды – 6,1 млн. кв. км).



Флаг Австралии

Территория: 7,7 млн. кв. км.

Население: 18,7 млн. человек.

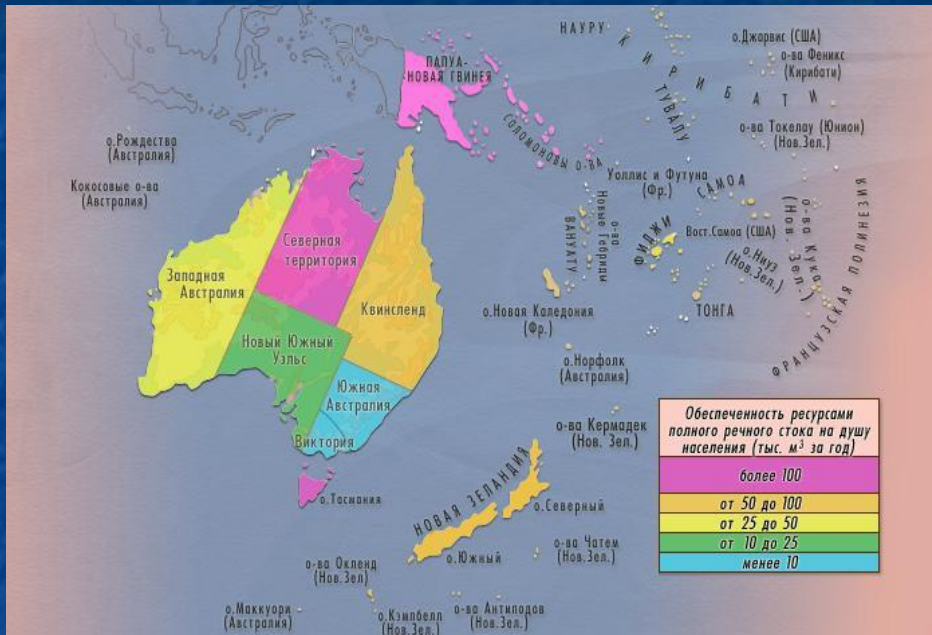
Столица: Канберра.

Официальный язык: английский.

Денежная единица: австралийский доллар.

Государственный строй: федеративная конституционная монархия.

Австралия - самый сухой материк



Вся Австралия лежит в Южном полушарии и имеет сезоны противоположные сезонам в Северном полушарии. Самый холодный месяц – июль, самый теплый – январь. На большей части континента климат засушливый или полусухой – на 80% территории выпадает меньше 600 мм осадков в год, на 50% менее 300 мм в год. Часты засухи, которые сопровождаются обширными пожарами. Также часто случаются тропические циклоны, штормы и ураганы.

ОСТРОВ МОРЕА



Главной достопримечательностью островов Полинезии является безграничное богатство подводного мира лагун ее островов. Здесь один из лучших в мире дайвингов.

Дайверы посещают коралловые сады и наблюдают за жизнью дельфинов, акул и разноцветных рыб лагуны.

