

Восточная Европа

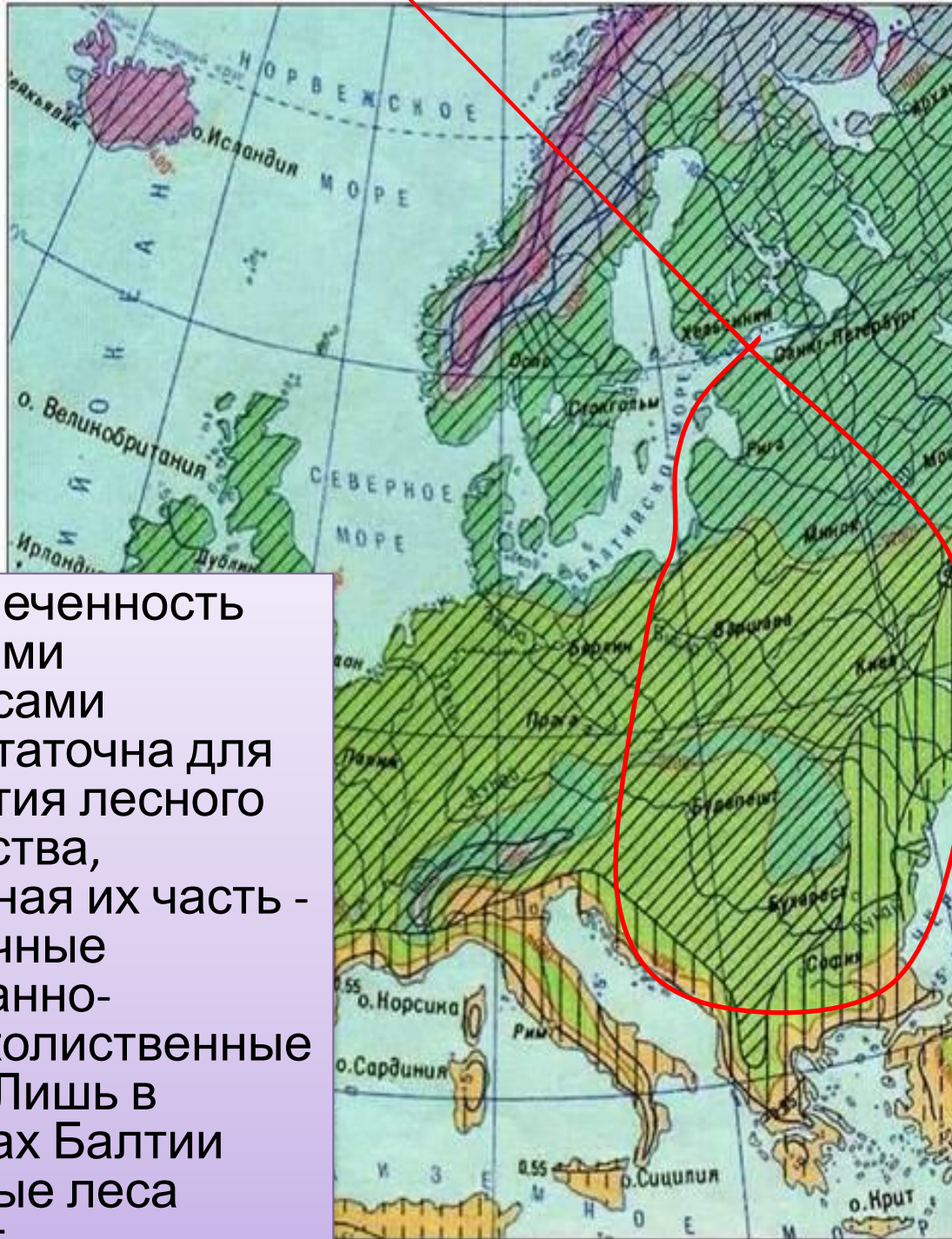


Климат

КАРТА ЗЕМЕЛЬНЫХ УГОДИЙ



- Плодородные почвы размещены на равнинах, прежде всего на Среднедунайской низменности. В сочетании с благоприятными агроклиматическими ресурсами они являются хорошей основой для развития сельского хозяйства (исключения: страны Балтии, Караганда).



ОБЕСПЕЧЕННОСТЬ РАСТЕНИЙ ВЛАГОЙ ЗОНЫ УВЛАЖНЕНИЯ:

-  **ВЛАЖНАЯ**
(коэффициент увлажнения более 1)
-  **СЛАБОЗАСУШЛИВАЯ**
(коэффициент увлажнения 0,55 - 1)
-  **ЗАСУШЛИВАЯ**
(коэффициент увлажнения 0,33 - 0,55)
-  **СУХАЯ**
(коэффициент увлажнения менее 0,33)

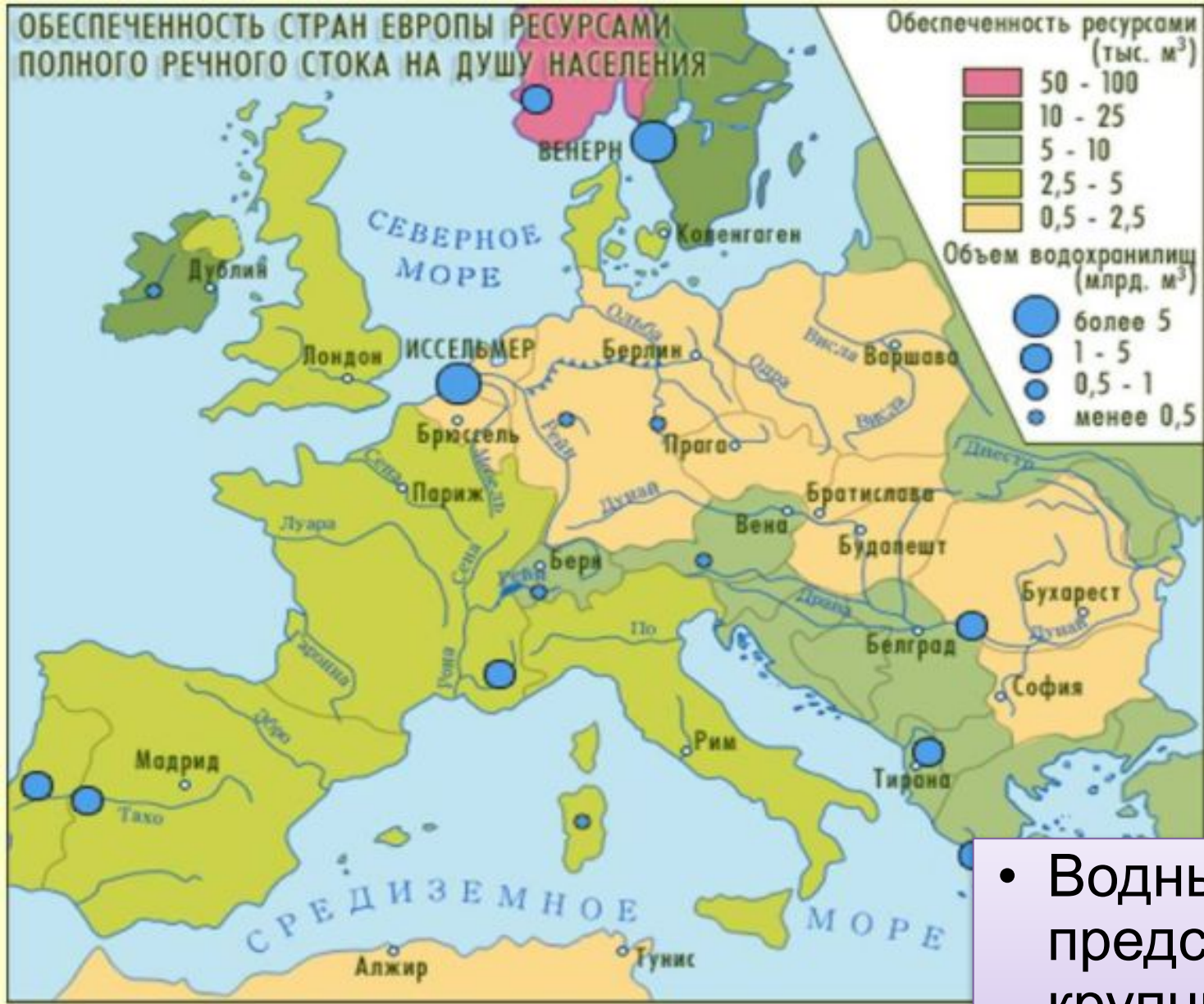
ОБЕСПЕЧЕННОСТЬ РАСТЕНИЙ ТЕПЛОМ

СУММА ТЕМПЕРАТУР ВОЗДУХА ЗА ПЕРИОД С ТЕМПЕРАТУРОЙ ВЫШЕ 10°C ХАРАКТЕРНЫЕ ДЛЯ ПОЯСОВ СЕЛЬСКОХОЗЯЙСТВЕННЫЕ КУЛЬТУРЫ

- | ХОЛОДНЫЙ ПОЯС | |
|--|--|
| Короткий период вегетации с легкими заморозками | |
|  | менее 400° Овощеводство в закрытом грунте |
|  | 400°-1000° Огородное земледелие, молотобоевательное и теплу овощные культуры - редис, шпинат, лук на перо, репа, ранний картофель и другие |
| УМЕРЕННЫЙ ПОЯС | |
| Земледелие в теплом ариде года | |
| ХОЛОДНО-УМЕРЕННЫЙ ПОДПОЯС | |
| Культуры с коротким вегетационным периодом | |
|  | 1000°-2200° Ржан, пшеница, зернобобовые, лен, картофель, плодовые, жиденьки |
| УМЕРЕННЫЙ ПОДПОЯС | |
| Культуры со среднепродолжительным и длинным вегетационным периодом | |
|  | 2200°-4000° Поздние сорта зерновых, кукуруза на зерно, подсолнечник, сахарная свекла, соя и другие; в южной части поля - рис, виноград |
| СУБТРОПИЧЕСКИЙ ПОЯС | |
| Теплолюбивые культуры с очень длинным вегетационным периодом | |
|  | 4000°-8000° Хлопчатник, кукуруза поздняя, маслины, цитрусовые, чай, табак, настоящие финиковая пальма и другие |
| ТРОПИЧЕСКИЙ ПОЯС | |
| Непрерывная вегетация растений в течении всего года (может прерываться сухим периодом). (сбор нескольких урожаев за год. | |
|  | более 8000° Теплолюбивые многолетние и однолетние культуры с наиболее длительным периодом вегетации. Сахарный тростник, кофе, какао, жинное дерево, каучуконосы и другие |

Обеспеченность лесными ресурсами недостаточна для развития лесного хозяйства, основная их часть - вторичные смешанно-широколиственные леса. Лишь в странах Балтии хвойные леса имеют

**ОБЕСПЕЧЕННОСТЬ СТРАН ЕВРОПЫ РЕСУРСАМИ
ПОЛНОГО РЕЧНОГО СТОКА НА ДУШУ НАСЕЛЕНИЯ**



- Водные ресурсы представлены крупными речными системами: Дунай, В. С.

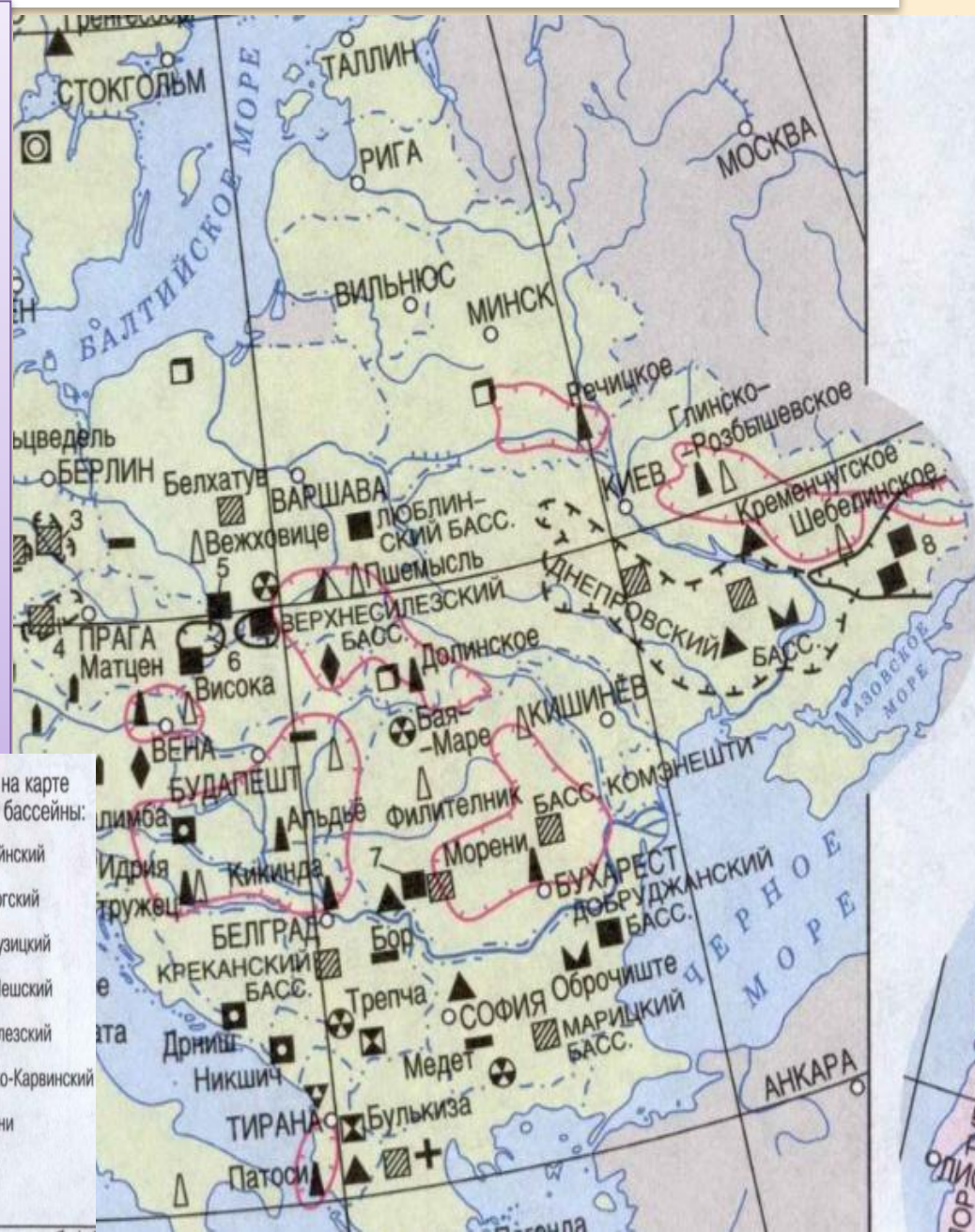
- Широко представлены природно-рекреационные ресурсы: побережья Черного, Адриатического и Балтийского морей, оз. Балатон в Венгрии, Татры в Чехии.



Природные ресурсы

Основные запасы:

- каменный уголь — в Польше (Верхне-Силезский бассейн) и в Чехии (Остравско-Карвинский бассейн);
- нефть и газ — в Румынии;
- гидроэнергоресурсы — в Болгарии, Македонии;
- железная руда — в Румынии, Словакии, на территориях стран бывшей Югославии;
- медь — в Польше, Румынии, Болгарии;
- бокситы — в Венгрии;
- хромиты — в Албании;
- горючие сланцы — в Эстонии;
- сера и калийные соли — в Польше



МЕСТОРОЖДЕНИЯ ПОЛЕЗНЫХ ИСКОПАЕМЫХ

- | | | |
|--------------------|--------------------------|-----------------|
| ■ Каменный уголь | ◆ Титановые руды | ○ Ртутные руды |
| ▨ Бурый уголь | ▼ Никелевые руды | ⊙ Урановые руды |
| ▲ Нефть | □ Вольфрамовые руды | + Асбест |
| △ Природный газ | ■ Алюминиевые руды | ⌚ Графит |
| ▲ Железные руды | — Медные руды | ▲ Сера |
| ▲ Марганцевые руды | ⊕ Полиметаллические руды | □ Калийные соли |
| ▣ Хромовые руды | ○ Оловянные руды | ◆ Магнетит |

Б А С С Е Й Н Ы

- | | | |
|------------------|---------------|-------------------|
| ○ каменного угля | ○ бурого угля | ○ нефтегазоносные |
|------------------|---------------|-------------------|

Цифрами на карте обозначены бассейны:

- 1 Нижнерейнский
- 2 Магдебургский
- 3 Нижнелаузицкий
- 4 Северо-Чешский
- 5 Нижнесилезский
- 6 Остравско-Карвинский
- 7 Петрошани
- 8 Донбасс

Население



- Население Восточной Европы - 135 млн. чел
- 1 место - Польша 38.6 млн. чел
- Последнее - Эстония 1.3 млн.
- Плотность 40-45 чел на 1 км²
- Урбанизация 60 % (по всей Вост. Европе)
- Ведущие религии:
 - Христианство, католицизм, но присутствует атеизм, ислам и буддизм.

ЧЕХИЯ Государства
Гибралтар Владения
(Брит.)

НАСЕЛЕННЫЕ ПУНКТЫ

- более 1 000 000 жителей
- ⊙ от 500 000 до 1 000 000 жителей
- от 100 000 до 500 000 жителей
- менее 100 000 жителей

ПАРИЖ Столицы государств

Марсель Прочие населенные пункты

Таблица 1. Демографические тенденции в странах восточной Европы и России¹

Страна	Население в целом, тыс. чел.		Доля городского населения, %	Доля населения столицы, %	Население столицы, тыс. чел.		Динамика населения столицы в сравнении со страной, %
	2011 г.	Прирост за период (2001 – 2011), %			2012 г.	Прирост за период (2001 – 2012), %	
Венгрия	9 966	- 1,4	69,5	25,1	1 737	0%	1,4
Польша	38 299	- 1	60,9	7,4	1 810	6%	7
Словакия	5 400	- 0,2	54,7	14,5	462	7,7%	7,9
Чехия	10 543	3	73,4	16,5	1 273	9%	6
Латвия	2 243	-5	67,7	46,2	703	- 7,5%	-2,5
Литва	3 307	-5	67,1	24,6	539	- 3%	2
Эстония	1 341	-1,5	69,5	42,9	431	8%	9,5

Субрегион	Рождаемость, человек/1000	Смертность, человек/1000	Естественный прирост, человек/1000	Младенческая смертность, человек/1000	Уровень фертильности	Средняя продолжительность жизни, лет
Восточная Европа	10	14	-4	14	1,3	69

- Население Восточной Европы отличается сложным этническим составом. Можно отметить преобладание славянских народов. Из других народов наиболее многочисленны: румыны, албанцы, венгры, литовцы. Наиболее однородным национальным составом отличаются Польша, Венгрия, Албания, Литва.



Промышленность

Отрасль	Производство и страны
Энергетика	Ориентация на уголь, вследствие дефицита нефти. Гидроресурсы (Болгария, Румыния, Польша). Большая часть электроэнергии вырабатывается на ТЭС (более 60%), важное место также принадлежит ГЭС и АЭС. Крупнейшая АЭС - «Козлодуй»(Болгария).
Металлургия	Ориентация и на собственное сырьё и на привозное: цветная - в Польше, Венгрии, Болгарии; чёрная - в Польше, Чехии.
Машиностроение	Производство станков, бытовых приборов (Чехия); Польша и Румыния - оборудование для тяжёлой индустрии, металлоёмкое машиностроение: Венгрия и Болгария, Латвия. Электротехника, судостроение(Польша, Эстония).
Химическая промышленность	Венгрия - химико-фармацевтические товары, переработка нефти и др., стекольная промышленность(Чехия)в данной отрасли регион отстаёт от западноевропейского уровня.
Транспорт	Основной вид - железнодорожный (1 место по объёму перевозок); развивается автомобильный и морской; крупнейшие порты: Бургас, Варна, Клайпеда, Гданьск и др.
Рекреационное хозяйство	Курорты: Карловы-Вары (Чехия), Закопане (Польша), Юрмала (Латвия), курорты Болгарии и др.

Добыча нефти

 Главные районы добычи нефти

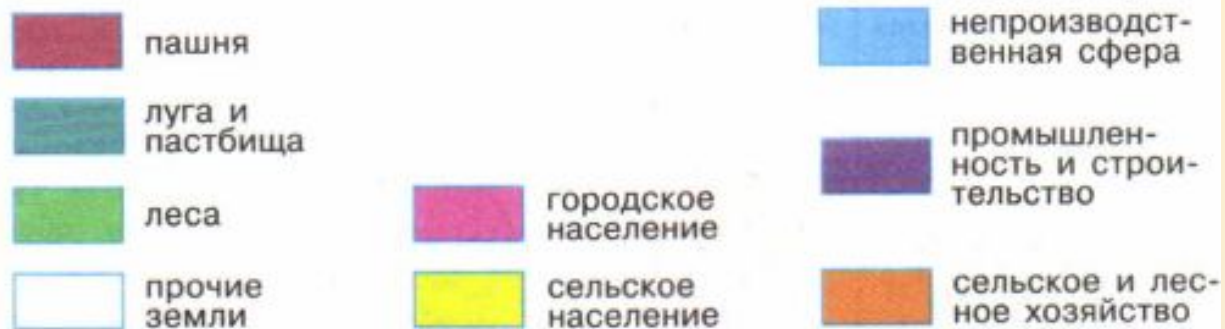
 Нефтеперерабатывающие заводы

 Главные направления транспортировки нефти

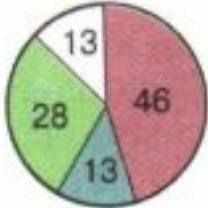
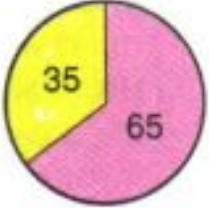
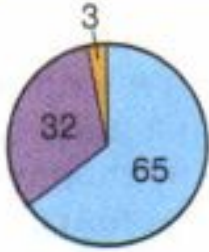
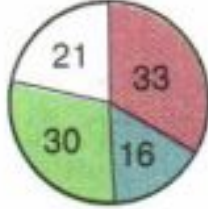
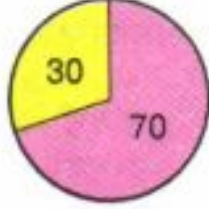
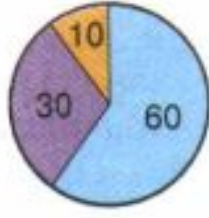
 Потребление нефти отдельными странами, млн т

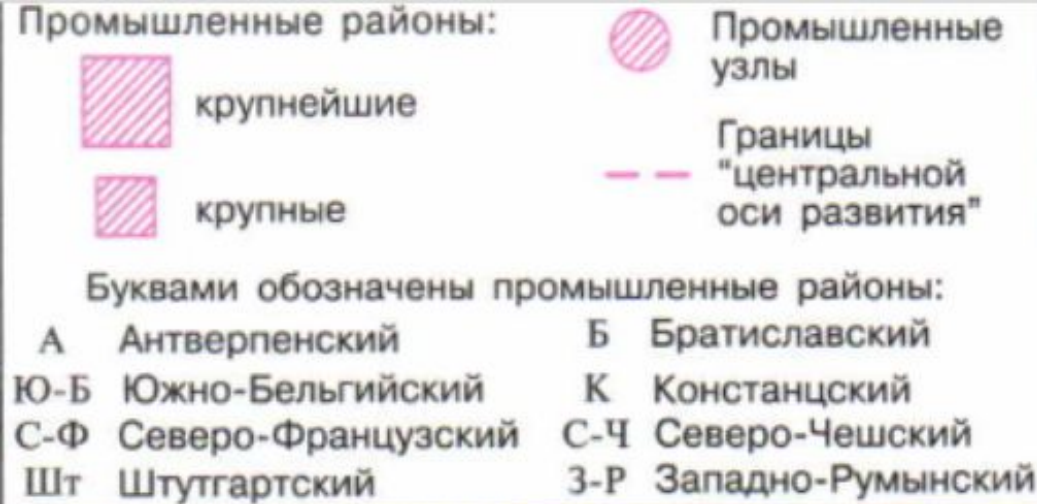


У С Л О В Н Ы Е О Б О З Н А Ч Е Н И Я









Страны Восточной Европы

Страна	Как используется территория	Где живут люди	Где они работают	Что страна производит и экспортирует
Польша				Машины и оборудование, морские суда, каменный уголь, медь, серу, медикаменты, текстильные изделия, продукты сельского хозяйства
Болгария				Изделия электротехники и электроники, подъемно-транспортное оборудование, сельскохозяйственные машины, цветные металлы, швейные и табачные изделия, консервы, вина



- Регион подразделяется на 3 группы:
 - северная - Польша, Латвия, Литва, Эстония - индустриальное развитие;
 - центральная - Чехия, Словакия, Венгрия - индустриальное и сельскохозяйственное развитие;
 - южная - Румыния, Болгария и др. - преобладает сельскохозяйственное












-  Районы черной металлургии
-  Центры черной металлургии
-  Бассейны каменного угля
-  Бассейны железной руды

- Международные грузопотоки
-  коксующегося каменного угля и кокса
 -  железной руды



Рожь Главные сельскохозяйственные культуры

Районы распространения:

- | | |
|---|---|
|  пшеницы |  ржи |
|  ячменя |  табака |
|  овощей |  хлопчатника |
|  садов |  оливок |
|  сахарной свеклы |  риса |
| |  цитрусовых |

Цифрами обозначены:

- 1 Нидерланды
- 2 Бельгия
- 3 Люксембург
- 4 Швейцария
- 5 Словения
- 6 Босния и Герцеговина
- 7 Черногория
- 8 Македония



С
К
О

Стр

Чехи

Слов

Поль

Венг

ёс,
во.

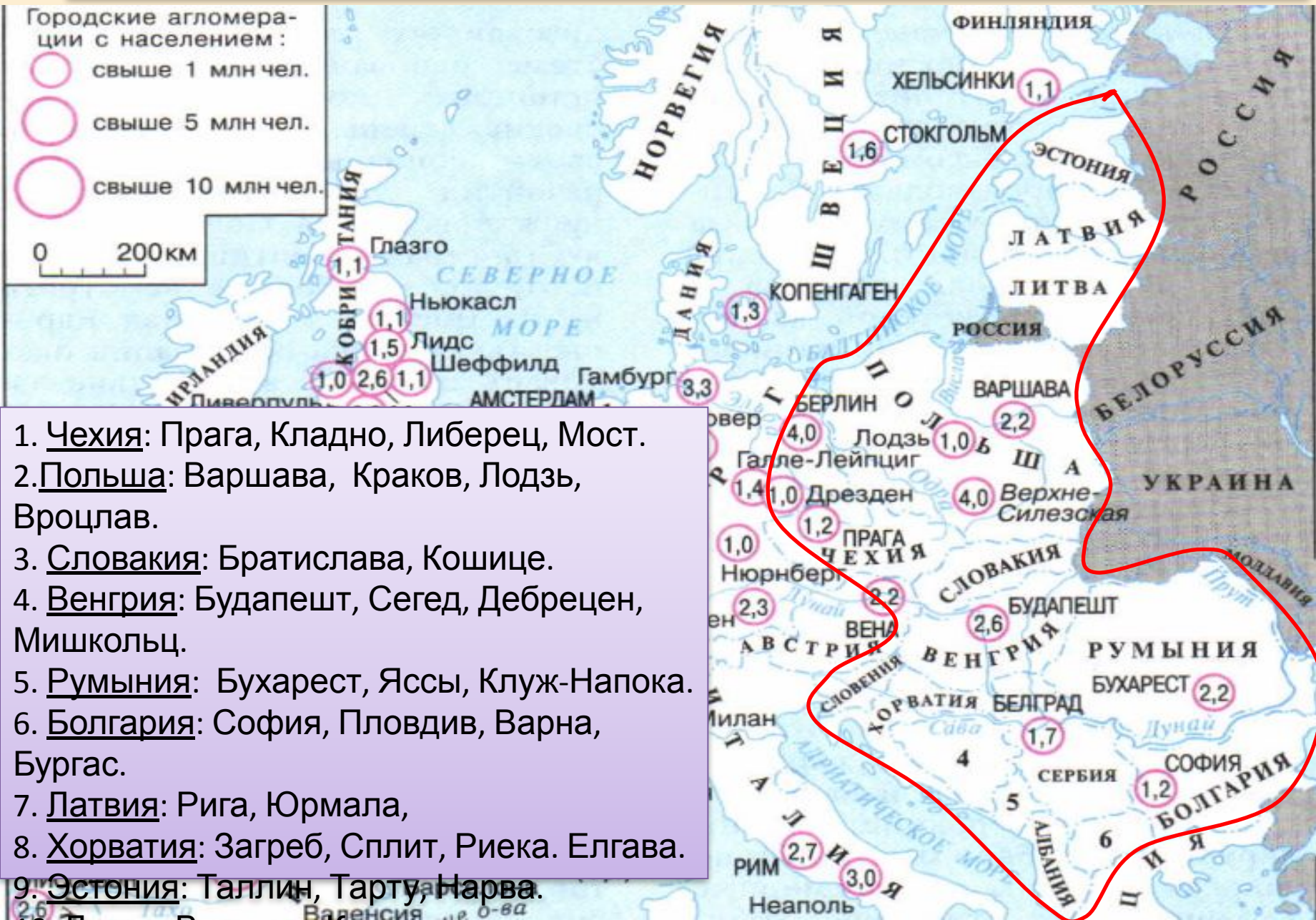
1,

к).

ка,

ры.

Крупные города



Достопримечательности

- Преобладает средневековая архитектура и очарование национального колорита. Главный рекреационный центр – Чехия (Прага). Имеет множество старинных замков и церквей.



Замок «Глубоко-над-Влтавой»




Пражская Лорета

- Не мало важными туристическими точками являются и Венгрия, Польша, Болгария.



Венгрия (Будапешт)
Церковь Базилика святого



Вавель
Польша г.



Чехия (Прага)
Вацлавская



Болгария г.
Канзальк



Еврейский
квартал

ИСТОЧНИКИ

- Учебник географии Максаковский В.П. (Приложения)
- Атлас «Экономическая и социальная география мира»
- <http://www.yaklass.ru/materiali?mode=cht&chtid=247>
- <https://geographyofrussia.com/obshhaya-ekonomiko-geograficheskaya-karakteristika-stran-vostochnoj-evropy/>
- <https://turizm.ngs.ru/easternEurope/sights/>
- [https://www.e-reading.club/chapter.php/127766/5/Maksakovskiii - Geograficheskaya kartina mira Posobie dlya vuzov Kn. II Regional%27naya karakteristika mira.html](https://www.e-reading.club/chapter.php/127766/5/Maksakovskiii_-_Geograficheskaya_kartina_mira_Posobie_dlya_vuzov_Kn._II_Regional%27naya_harakteristika_mira.html)
- [https://www.e-reading.club/chapter.php/127766/14/Maksakovskiii - Geograficheskaya kartina mira Posobie dlya vuzov Kn. II Regional%27naya karakteristika mira.html](https://www.e-reading.club/chapter.php/127766/14/Maksakovskiii_-_Geograficheskaya_kartina_mira_Posobie_dlya_vuzov_Kn._II_Regional%27naya_harakteristika_mira.html)
- [https://www.e-reading.club/chapter.php/127766/14/Maksakovskiii - Geograficheskaya kartina mira Posobie dlya vuzov Kn. II Regional%27naya karakteristika mira.html](https://www.e-reading.club/chapter.php/127766/14/Maksakovskiii_-_Geograficheskaya_kartina_mira_Posobie_dlya_vuzov_Kn._II_Regional%27naya_harakteristika_mira.html)