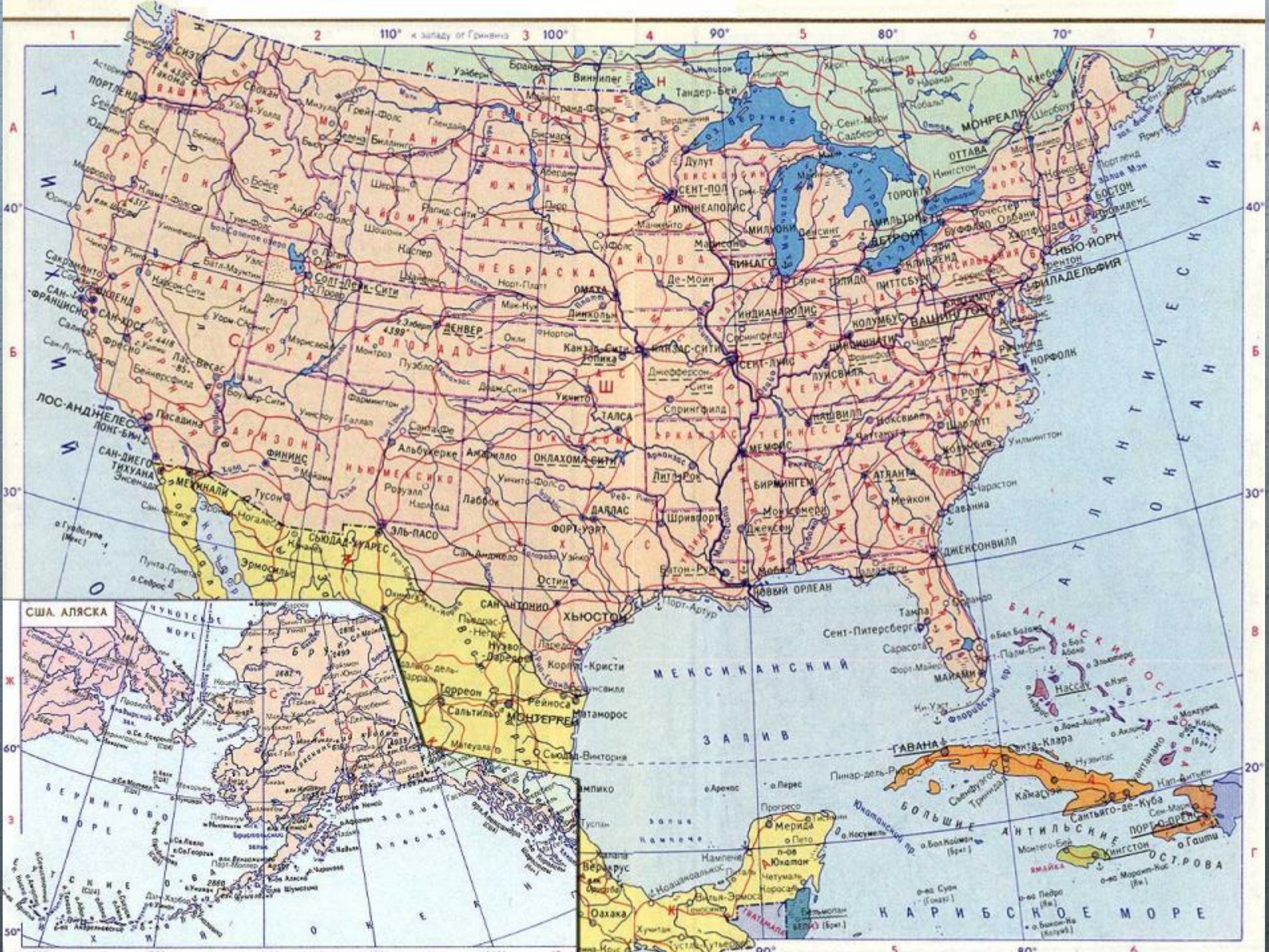


США. Общая характеристика.
Практическая работа:
«Характеристика экономического
района США»

Презентация учителя географии
ГБОУ СОШ №998
Зверевой Ирины Александровны

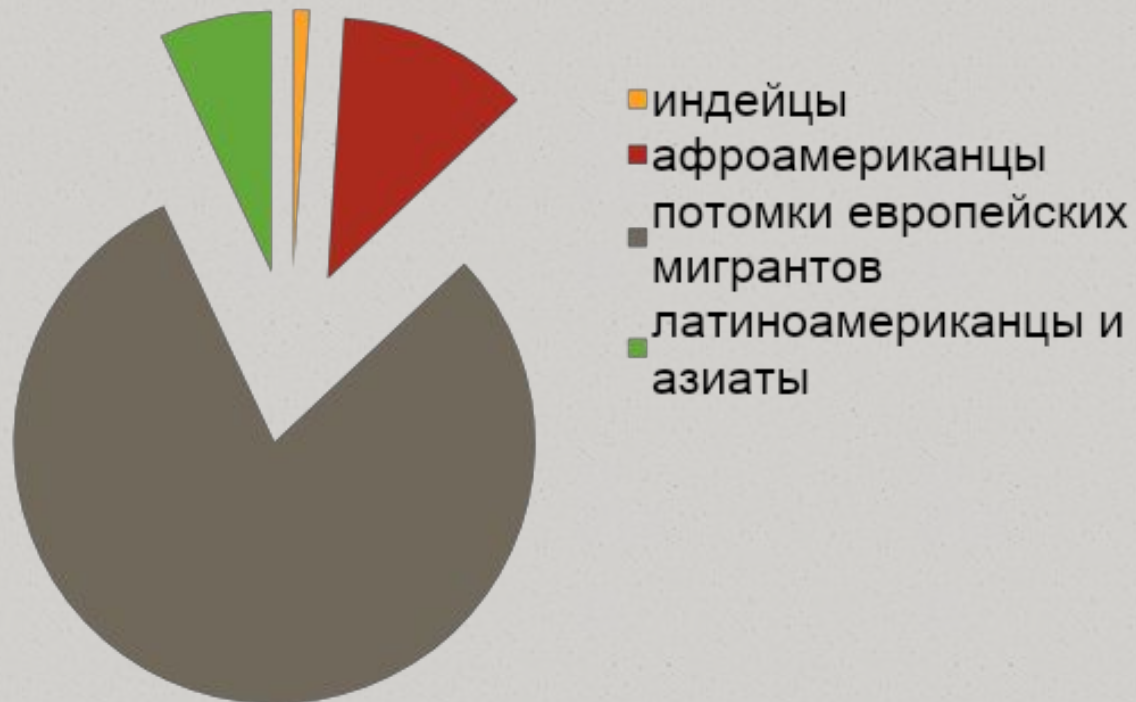
Общие сведения

- 0 4-е место по площади
- 0 3-е место по численности населения
- 0 Столица: Вашингтон
- 0 Государственный строй: президентская республика
- 0 Государственное устройство: федерация (50 штатов)
- 0 Развитая страна
- 0 ВВП: 1-е место в мире (ок. 16 млрд. \$); 9-е на душу населения (ок. 53 тыс. \$/чел.)-2012 г.



Население

Этнический состав



Промышленность

- 0 2-е место по добыче нефти и газа
- 0 1-е место по производству электроэнергии (70%-ТЭС, 10%-АЭС)
- 0 3-е место по выпуску автомобилей («Дженерал моторс», «Форд», «Крайслер»)
- 0 Аэрокосмическая техника «Боинг», «Логхид», Военное судостроение
- 0 Компьютеры («Ай-би-эм»)
- 0 Электроника промышленного назначения
- 0 Оружие
- 0 Разнообразная химическая продукция
- 0 Пищевая («Кока-кола», «Пепсико»)

Укажите неверное утверждение:

А. США занимают четвертое место в мире по площади и третье место – по численности.

✓ Б. США является унитарным государством.

В. США - федеративная республика.

Г. В состав США входит 50 штатов.

*Укажите неверное
утверждение:*

А. В состав США входят Гавайские острова.

Б. США имеют выход к трём океанам.

✓ В. Граница с Мексикой проходит по реке Миссисипи.

*Какой тип экономики имеют
США в начале XXI века:*

А. индустриальный

Б. аграрно-индустриальный

✓ В. постиндустриальный

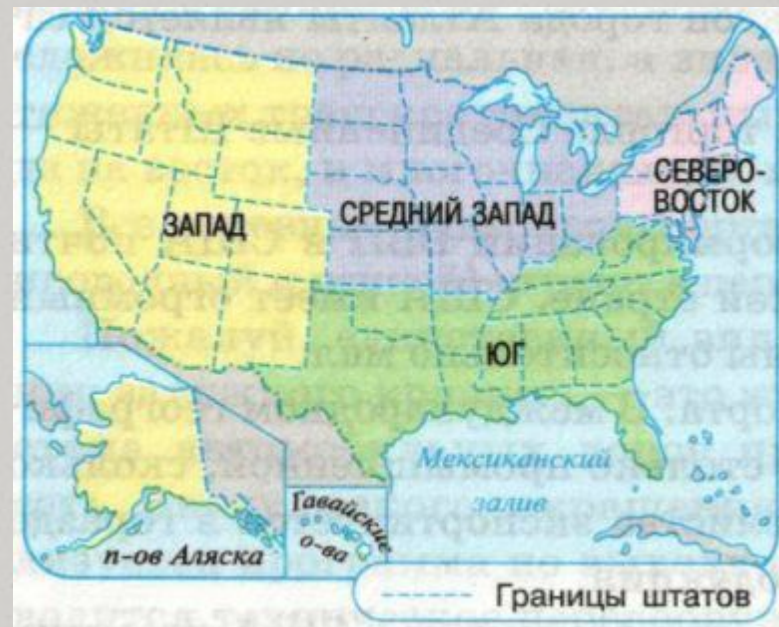
Г. аграрный

Практическая работа по теме «Характеристика экономического района США»

Рис.86, с.134

- 0 I – Средний Запад
- 0 II – Северо-Восток
- 0 III – Юг

Западный район
характеризуется
совместно с
учителем.



План характеристики района

1. Состав (названия штатов)
2. История формирования
3. Географическое положение: выход к океану; границы.
4. Природные ресурсы: минеральные, лесные, водные, агроклиматические, рекреационные и др.
5. Историко-культурные памятники
6. Природные объекты всемирного наследия
7. Крупнейшие города
8. Промышленность
9. Сельское хозяйство
10. Крупнейшие морские порты и аэропорты

Рис.86, с.134

Рис. 72, с.117

Атлас
с.64-65

Рис.78, с.122



Западный экономический район США

Презентация учителя географии ГБОУ СОШ №998
ЗВЕРЕВОЙ ИРИНЫ АЛЕКСАНДРОВНЫ

Запад

№	Штат	Столица	Крупные города
1	Айдахо	Бойсе	
2	Аляска	Джуно	Фэрбанкс
3	Аризона	Финикс	
4	Вайоминг	Шайенн	
5	Вашингтон	Олимпия	Сиэтл
6	Гавайи	Гонолулу	
7	Калифорния	Сакраменто	Сан-Франсиско, Сан-Хосе, Лос-Анжелес, Сан-Диего
8	Колорадо	Денвер	
9	Монтана	Хелена	
10	Невада	Карсон-Сити	Лас-Вегас
11	Нью-Мексико	Санта-Фе	
12	Орегон	Сейлем	Портленд
13	Юта	Солт-Лейк-Сити	

История формирования Запада

- Часть Луизианы приобретена у Франции в 1803.
- Орегон приобретен у Великобритании в 1846
- Часть Техаса, Новая Мексика, Калифорния захвачены у Мексики в 1845, 1848 гг.
- Аляска приобретена у России в 1867.

ГП Запада

- 0 Выход к Тихому и Северному-Ледовитому океанам.
- 0 Граничит с Канадой, Мексикой, Россией (морская); Югом, Средним Западом.

Минеральные ресурсы Запада

- 0 Нефть (Калифорния, Аляска)
- 0 Природный газ
- 0 Каменный уголь
- 0 Медные руды
- 0 Полиметаллические руды
- 0 Серебряные руды
- 0 Бокситы
- 0 Золото
- 0 Железные руды
- 0 Урановые руды (Нью-Мексико)


Лесные ресурсы Запада

○ Значительны в Орегоне, Вашингтоне, Айдахо, Монтане.

Лесозаготовки в Айдахо

Водные ресурсы Запада

- 0 Дефицит воды в Неваде, Юте, Аризоне, Нью-Мексико



Пустыня Мохаве. Калифорния, Аризона, Невада, Юта

Историко-культурные памятники Запада

- 0 Индейские поселения Чако и Мессе-Верде в Нью-Мексико.



Национальный парк «Мессе-Верде»,
Кортес


Природные объекты всемирного наследия Запада

- o Йеллостоунский национальный парк
(Вайоминг, Монтана, Айдахо)
- o Йосемитский национальный парк
(Калифорния)
- o Гранд-Каньон (Аризона)



Гранд-гейзер в Йеллостоунском парке

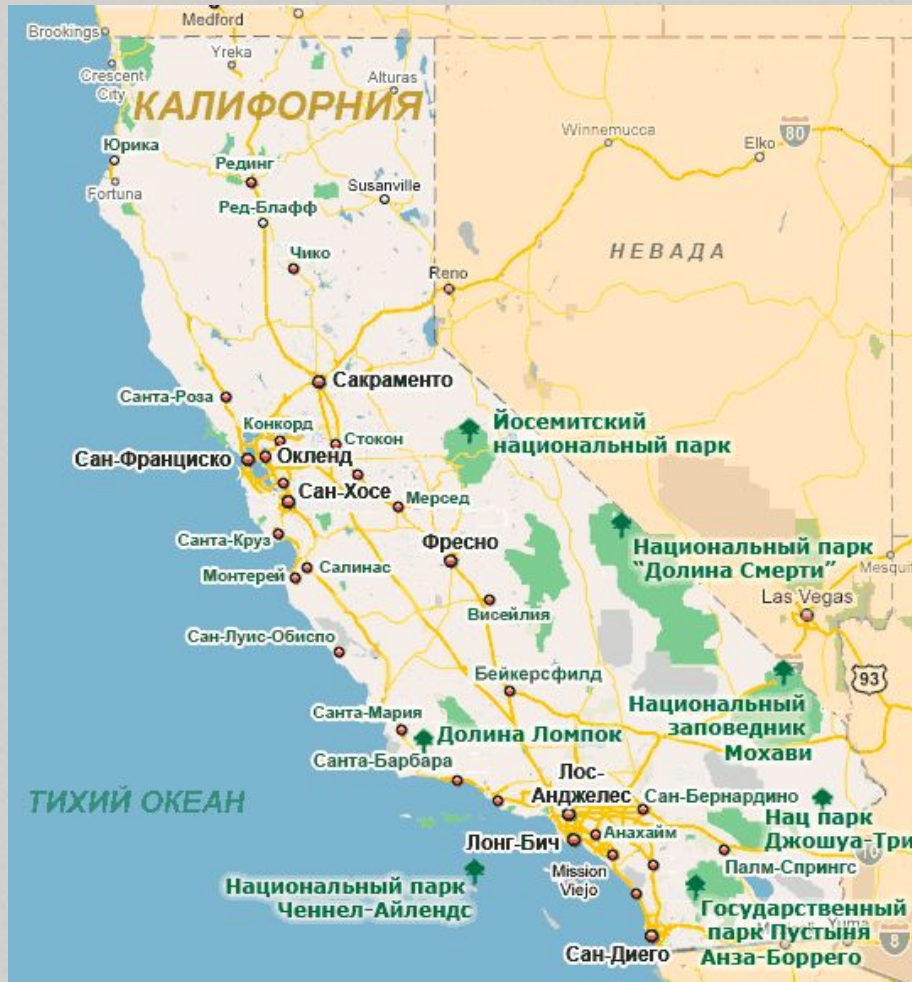
Долина Йосемити



Гранд-Каньон



Мегалополис Сансан



0 Сан-Франциско – Сан-Диего: 15 агломераций; 25 млн. чел., 10 тыс. км², 250 чел./км²

Промышленность Запада

- Гидроэнергетика: каскад ГЭС на реке Колумбия (Вашингтон)
- Цветная металлургия (Вашингтон)
- Аэрокосмическая (Сан-Диего, Сиэтл)
- Наукоемкие отрасли «Силиконовой долины» (близ Сан-Франциско)
- Оружие (Калифорния)



Гранд-Кули, река Колумбия



Самая крупная ГЭС в США
и пятая по мощности в
мире (десятая по
производству
электроэнергии).

SILICON VALLEY



Сельское хозяйство Запада

- Мясное животноводство (Вайоминг, Колорадо, Юта)
- Субтропическое земледелие (Калифорния)

Транспорт Запада

o Морские порты: Сан-Франциско, Сиэтл.