


Страны Анд . Чили






Республика Чили — государство на юго-западе Южной Америки, занимающее длинную полосу земли между Тихим океаном и Андами. На западе омывается Тихим океаном, граничит с Аргентиной, Перу, Боливией.

В состав страны входят острова Пасхи, Хуан-Фернандес, обширный архипелаг и часть самого острова Огненная Земля в южной части страны, а также множество более мелких островов.

Чили делится на три области, резко отличающихся друг от друга по климату и рельефу: Северная пустыня (пустынная область Атакамы), Среднее Чили (высокогорья Анд) и Южное Чили (холмистая зона густых лесов в предгорьях Южных Анд и лабиринт узких проливов и гористых островов на крайнем юге).






История Чили начинается со времён заселения региона около 13 000 лет тому назад. В XVI столетии началось завоевание и подчинение территорий нынешнего Чили испанскими конкистадорами, в XIX в. чилийский народ завоевал независимость от колониальной власти.

Дальнейшее развитие Чили вплоть до Второй Мировой войны определялось первоначально добычей селитры и несколько позже меди. Большое наличие полезных ископаемых привело к значительному экономическому росту Чили, но также и к сильной зависимости от соседних государств и даже к войнам с ними. После столетнего руководства христианско-демократических сил в стране, в 1970 году в Чили пришёл к власти президент-социалист Сальвадор Альенде. Начиная с 1988 года Чили становится на демократический путь развития.



Достопримечательности Чили





В 1722 году голландское судно прибыло на остров, находящийся в трех тысячах километрах западнее берега Южной Америки. В этот день праздновалась Пасха, поэтому остров было решено назвать островом Пасхи. Сейчас этот остров известен всему миру. Главное его достояние — моаи, статуи, разбросанные по всему острову и уникальные во всей человеческой культуре. По описанию Роггевена, местные жители вечерами разводили перед статуями костры и садились кругом, совершая молитвы. При этом образ жизни жителей соответствовал первобытному. Жили они в маленьких хижинах из камыша, вместо подушек использовали камни. Увидев их образ жизни, голландцы не могли поверить, что эти люди могли построить каменных исполинов. Ими даже было сделано предложение, что моаи сделаны не из камня, а из глины, обсыпанной камнями. Роггевен провел на острове всего сутки, поэтому качественного исследования проведено не было.



Торрес-дель-Пайне

Появившееся 11 миллионов лет назад, чудо чилийской природы, Национальный парк Торрес-дель-Пайне — единственный в своем роде биосферный заповедник, раскинувшийся на горных хребтах .

Среди его белоснежных вершин рассыпан бисер озер и лагун, палитра которых заставит завидовать любого художника: аквамаринный, изумрудный, бирюзовый, сапфировый оттенки намешаны в озере Норденскиолд, огромном озере Пеоэ, каскадах водопада Сальто-Гранде, озере Сармиенто и Сером озере.



Вулкан Майпо

Еще одна достопримечательность — вулкан Майпо, который находится возле Аргентины. Майпо возвышается на 5 тыс. м. В Чили есть вершины и помощнее, но эта стала популярной благодаря удивительной форме. Майпо имеет симметричную вулканическую форму. Его можно бесконечно рассматривать и удивляться тому, на какие выдумки способна природа.

Майпо находится в живописной области по соседству с Бриллиантовым кратером, который образовался 500 тыс. лет назад и очень похож на драгоценный камень.



Андский Христос


Андский Христос — это памятник Искупителю, который стоит более 100 лет на границе с Аргентиной. Долгое время две страны не могли решить, где проходит граница. Спор мог закончиться войной, но завершился открытием памятника. Это событие собрало жителей обеих государств. Так было заключено мировое соглашение. Эта статуя является символом согласия между Аргентиной и Чили. Ее высота — 13 метров. Христос смотрит на границу между государствами, словно следит за миром и покоем жителей. Несколько раз статуя страдала от непогоды и от сейсмической активности Анд. Но памятник удавалось спасти от разрушения. Каждый год к нему приходят тысячи туристов, чтобы своими глазами увидеть символ дружбы и взаимопонимания.



Ла-Портада

Ла-Портада в переводе с испанского означает «ворота». Этот национальный природный памятник похож на огромную арку. Он занимает площадь в 30 га, тянется в высоту на 43 м и стоит в окружении живописных прибрежных утесов. Ла-Портада находится в северной части Антофагаста. Памятник представляет собой интересную окаменелость, в его основании находится андезит. Ла-Портада формировался долго, ученые считают, что этому образованию не менее 35 млн лет.





В этой области можно встретить представителей редких разновидностей птиц, например, перуанскую олушу или крачку инка. Обычно их рассматривают на страницах Красной книги, а здесь есть прекрасный шанс увидеть птиц в естественной среде обитания. Подбираются к Ла-Портаде и животные: на побережье иногда отдыхает южноамериканский морской котик, а в океане можно наблюдать, как резвятся дельфины.



ВСЕМ СТАТУСО ЗА
ВНИМАНИЕ!

GIFR.RU