

Государство на берегах Нила

Задание на урок:

Геродот: «Египет – дар Нила».

Как вы понимаете слова Геродота?

План урока:

- Где находится Египет?
- Река Нил.
- Почему судьба Египта зависит от Нила?
- Объединение Египта.

Что известно о Египте?

Египет – одна из первых цивилизаций, находится в Африке.


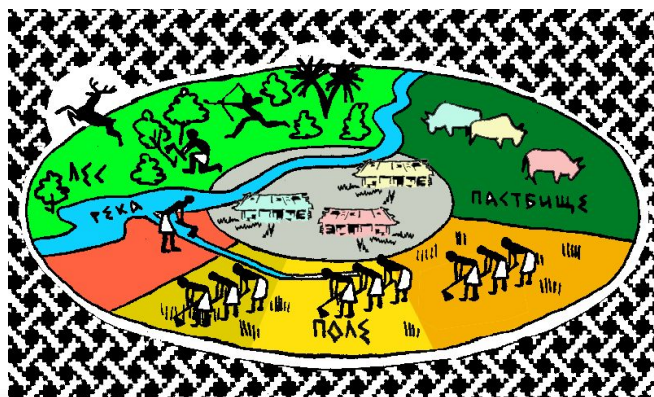
Цивилизация – новый уровень развития общества, при котором появляются *города, государство, цари, письменность, используются металлы...*

РАССТАВЬТЕ НА «ЛЕСЕНКЕ» этапы развития человеческого общества

РОДОВАЯ ОБЩИНА

СОСЕДСКАЯ ОБЩИНА

ЧЕЛОВЕЧЕСКОЕ СТАДО



Где находится Египет?

Что изображено на рисунке?
В какой области Земли находится страна Египет?



Страна Египет находится
в **северо-восточной** части Африки

Север

Река Нил



Египет – страна в долине реки **Нил**. Ширина долины – 10-15 километров.

Определите направление течения **Нила**.

Низовья реки, где Нил разделяется на несколько рукавов, называется **дельта** – от четвертой буквы греческого алфавита, напоминающей треугольник.

На пути течения реки встречаются каменные преграды – **пороги**.

Юг

Река Нил

Со слов греческого историка Диодора Сицилийского, «...во время летнего солнцестояния и в последующее время лета Нил, начиная подниматься, день за днем увеличивается настолько, что под конец затопляет весь Египет. Таким же образом он возвращается к прежнему положению, понижаясь за равное время до тех пор, пока не вернется к прежнему состоянию».



**О чем пишет историк?
Аргументируйте свой
ответ.**

О ежегодных
наводнениях (разливах)
Нила.

Река Нил



Вопросы к видеотрефрагенту:

- ✓ **Ил** – растительные остатки, плодородные частицы, которые оставались после окончания ежегодных разливов Нила? Какое значение для Египта имели ежегодные разливы Нила?
- ✓ **Нила** что приносили воды Нила на поля?
- ✓ Плодородный слой почвы в Египте достигал от 10 до 16 метров. Как египтяне в условиях жаркого климата и отсутствия дождей ирригация влагу в почву? Как это обеспечивалось?



Разливы Нила – основа процветания сельского хозяйства.

Нил с разливами приносил **ил**.

Влагу на полях удерживали при помощи **ирригационной системы**.

Бог Нила – **Хапи**.

Как распределялись работы в течение года?



Разлив
Нила
Июль –
октябрь

Посев и
созревание
хлеба
Ноябрь –
февраль

Засуха
Жатва
Март – июнь

Река Нил

Ирригационное
земледелие



Коллективный
согласованный труд
большого количества
людей.

Необходимость
контроля за состоянием
ирригационной системы



Управление, государство

Правитель Египта – **фараон**;
Мемфис – столица Египта.




Река Нил

Как еще египтяне использовали Нил?



Нил не только обеспечивал условия для земледелия, но был еще и главным средством сообщения.




В водах Нила водилось большое количество рыбы, а в прибрежных зарослях – дичи.

Река Нил



Берега Нила были покрыты зарослями тростника папируса.

Как использовался **папирус**:



Лодка



Обувь



Материал для письма – **папирус**



Циновка

Кроме того, из папируса делали посуду, его употребляли в еду.

Геродот: «Египет – дар Нила»

Почему судьба Египта зависит от Нила?

- ✓ Нил – источник воды и жизни в безводной пустыне.
- ✓ Нил приносит большое количество ила и делает землю в долине очень плодородной.
- ✓ От обильности разливов Нила зависел размер урожая и благополучие жителей.
- ✓ Разливы Нила толкали людей к строительству ирригационных сооружений – каналов, дамб.
- ✓ Нил определяет распорядок жизни людей.
- ✓ Нил способствовал объединению людей и созданию государства.
- ✓ По Нилу шла перевозка грузов.
- ✓ Нил прославил Египет папирусом – материалом для письма.

Домашнее задание

Обязательно для всех

- §6, читать
- Заполнить карту

Дополнительно, по выбору:

- Вопрос №3 после параграфа
- Ответить на вопрос «Почему на карте Верхний Египет находится внизу, а Нижний Египет вверху?»
- Задания на карточках