

The background features a stylized world map in shades of gray and white, set against a solid red background. The map is centered and shows the outlines of the continents. Overlaid on the map is a white rectangular box containing the title text in a bold, red, sans-serif font.

# **Великие географические открытия.**

**Цели: выяснить причины Великих географических открытий;  
познакомить учащихся с выдающимися мореплавателями;  
рассмотреть последствия Великих географических открытий.**

**План:** 1) Причины Великих Географических открытий. 2) Плавание вдоль западного берега Африки. 3) Вокруг Африки в Индию. 4) Открытие Америки. 5) Первое кругосветное путешествие Магеллана. 6) Западно - европейская колонизация. 7) Значение Великих Географических открытий.

# Опрос д/з.

**1 Определите, благодаря каким усовершенствованиям европейцы смогли совершить Великие географические открытия?**

**Порох, каравелла, винт, каменный уголь, бумага, книгопечатание, ветряные мельницы, огнестрельное оружие.**

**Объясните, свой выбор.**

**ВЕЛИКИЕ ГЕОГРАФИЧЕСКИЕ ОТКРЫТИЯ**, условный термин, принятый главным образом в исторической литературе, обозначающий крупнейшие географические открытия европейских путешественников в 15 — середине 17 веков. В зарубежной литературе период Великих географических открытий обычно ограничивается серединой 15 — серединой 16 века. В отечественной литературе Великие географические открытия делят на два периода: первый — середина 15 — середина 16 веков, второй — середина 16 — середина 17 веков.

**Запись в тетради: - Новые изобретения позволили европейцам расширить знания о Земле, совершить Великие географические открытия.**

**Причины: развитие производства  
→ расширение торговли → потребность в золоте и серебре → невыгодная торговля с Востоком после завоеваний турок → поиск золота → поиск новых морских путей в страны Востока.**

# **Задания:**

**1) Что вам известно о развитии Испании и Португалии в то время? 2) Почему именно португальцы отправились на поиски морского пути в Индию?**

**Энрике  
Мореполаватель.**

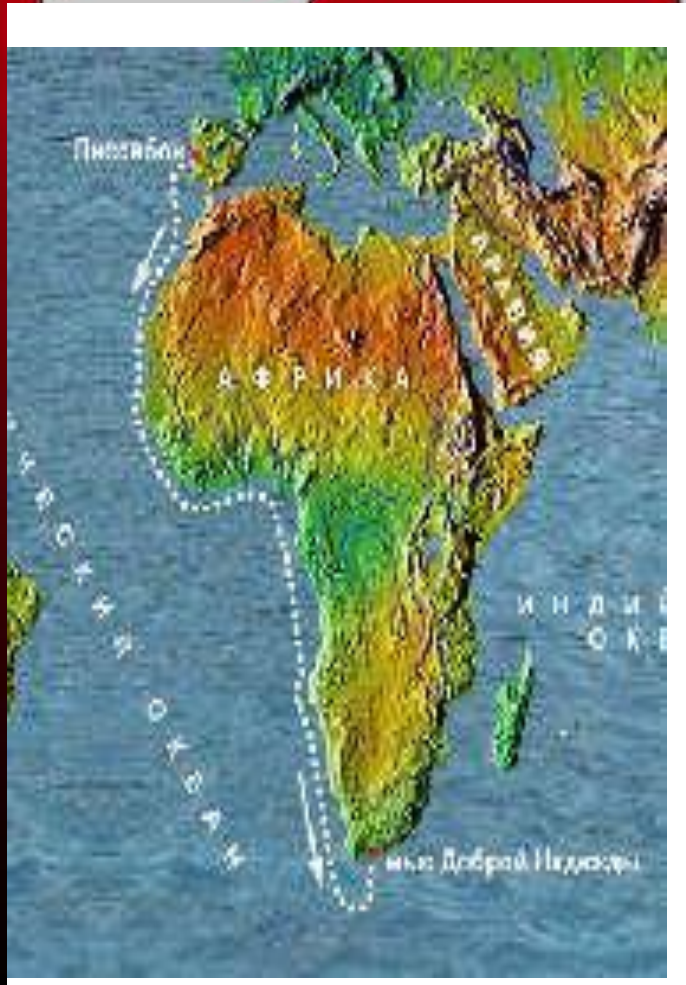
**(1394- 1460).**



- Несмотря на прозвище никогда не выходил в море, но создал секретный архив, где собрал арабские и итальянские карты, оплачивал экспедиции, которые исследовали острова Зелёного мыса, Гвинею, Сьерре-Леоне, Гану. Здесь были обнаружены золото и обилие слоновой кости. Это отразилось в названиях (Золотой берег, Берег Слоновой кости).
- Так же португальцы стали первыми поставщиками африканских рабов в Европу.




**Бартоломеу Диас  
(Диаш) (1450-1500).**



- В 1488 году открыл мыс на юге Африки, названный мысом Бурь (позднее мысом Доброй Надежды).
- Оставалось сделать последний решительный бросок и добраться до Индии.

**Христофор Колумб  
(1451-1506).**



- **Энциклопедическая справка:**
- Родился в Генуе. В 1492-1493 годах руководил испанской экспедицией для поиска пути в Индию. На 3 каравеллах («Санта – Мария», «Пинта», «Нинья») пересёк Атлантический океан и достиг 12 октября 1492 года о. Сан-Сальвадор. Позже других Богамских островов, Кубы, Гаити. В Экспедициях (1493-1496), (1498 -1500), (1502 – 1504) открыл Большие и часть Малых Антильских островов побережья Южной и Центральной Америки.



А Т Л А Н Т И Ч Е С К И Й  
О К Е А Н

СЕВЕРНАЯ  
АМЕРИКА

Кадис

А  
Ф  
Р  
И  
К  
А

1492

1493

1502

1498

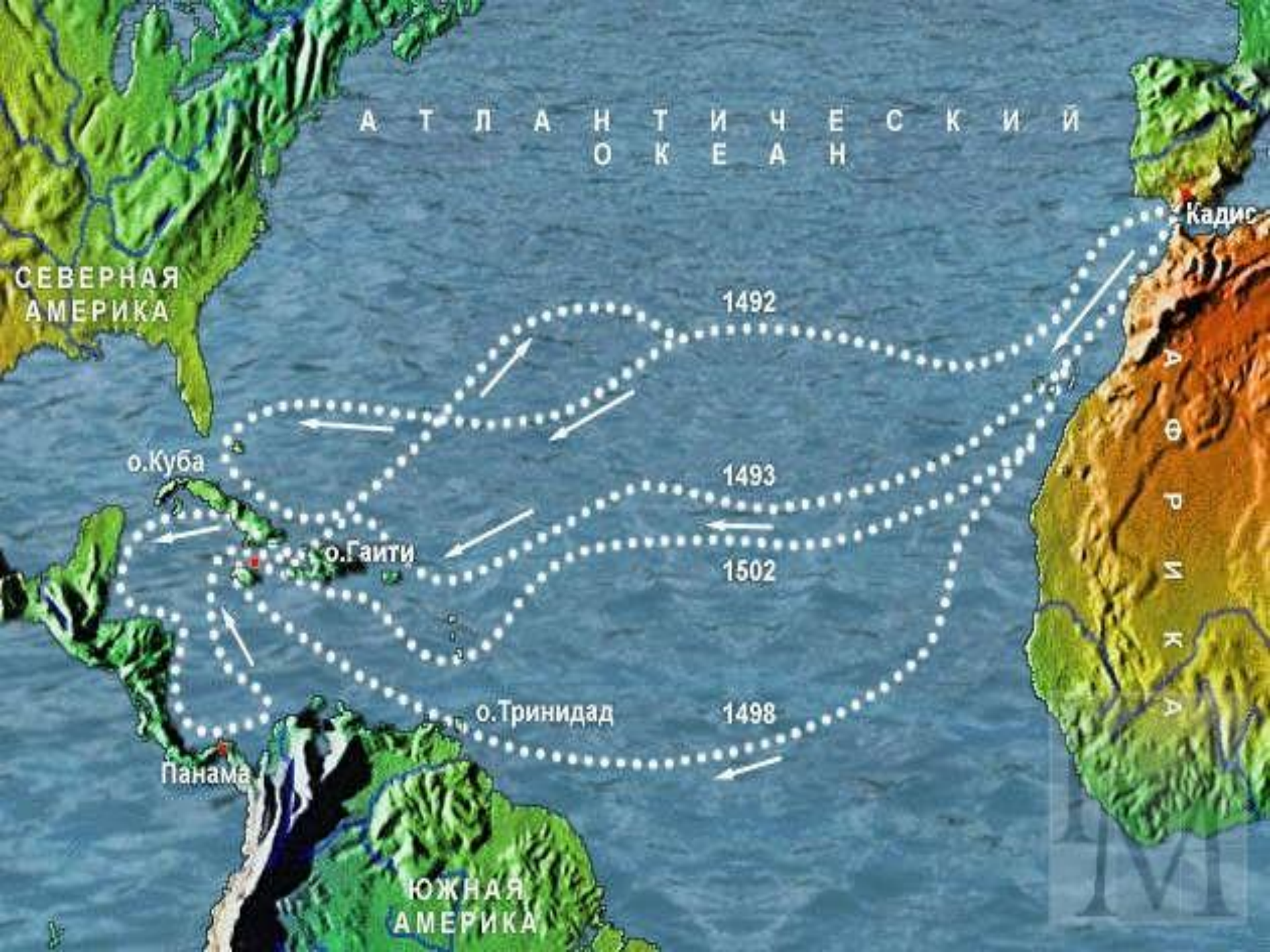
о. Куба

о. Гаити

о. Тринидад

Панама

ЮЖНАЯ  
АМЕРИКА



**Работа с текстом: Кто для вас Колумб – великий путешественник, великий завоеватель или великий рабовладелец?**

**Из письма в Испанию:**

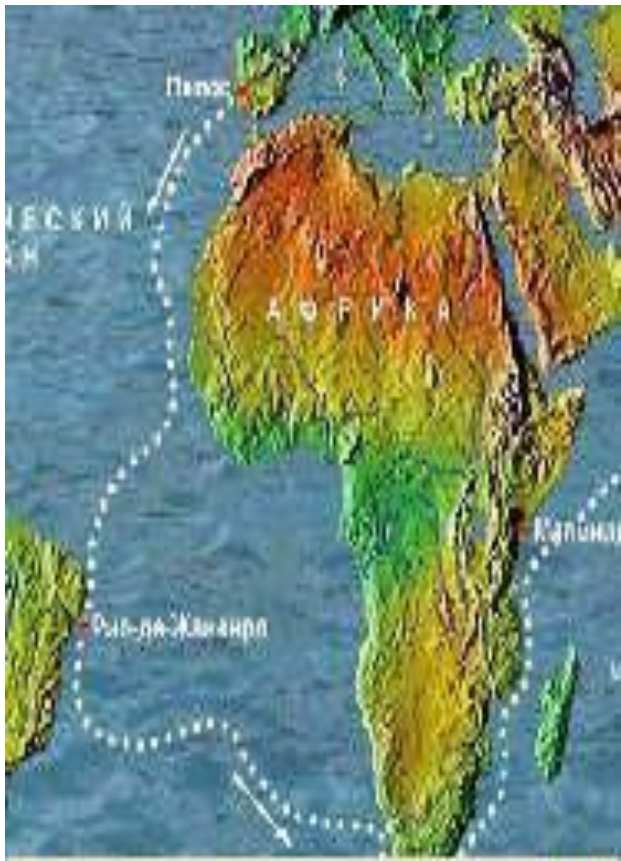
**«Их высочества могут убедиться, я дам им столько золота, сколько нужно; пряностей и хлопка- сколько соизволят их высочества повелеть. Я дам так же и рабов, сколько будет угодно и сколько мне повелят отправить».**

**Америго  
Веспуччи (1454 –  
1512).**



- **Энциклопедическая справка.**
- По происхождению флорентиец. Участник испанских и португальских экспедиций (1499- 1504) годов. Высказал предположение, что эти земли – новая часть света, которую картограф М. Вальземюллер назвал (1507) в честь Америго Веспуччи – Америкой.

**Васка да Гама  
(1469- 1524).**



Схема



- **Энциклопедическая справка:**
- В 1497- 1499 годах совершил плавание из Лиссабона в Индию, проложил морской путь из Европы в Южную Азию. В 1502 – 1503 гг. и 1524 году, совершил плавания в Индию.

## **Работа с источником:** В каких условиях проходили экспедиции в Индию? Что затрудняло экспедицию.

- И пробыли мы в море три месяца по причине частого безветрия. Весь экипаж наш заболел тяжко, дёсны распухли так сильно, что покрыли все зубы и мы не могли есть, распухли также ноги, на теле появились большие нарывы... Так умерло за эти дни тридцать человек. Оставалось лишь 7-8 человек, годных к службе, но не здоровых. Вот наконец Бог послал нам попутный ветер, и на 6 день мы увидели землю.



**Фернан Магеллан  
(ок. 1480 – 1521).**



- **Энциклопедическая справка.**
- **Родился в Португалии. Его экспедиция совершила первое кругосветное путешествие, открыл пролив, названный его именем. В 1520 году был убит в схватке с местными жителями. Плавание завершил Х.С. Элькано, обогнув с юга Африку.**



de Magell. navi & Prima ego veluolis ambrosi cursibus orbem

pugna, mara

Magellane horto te dico

Ambrosi, meritoq; vocor Victoria. sunt in terra etc. precium gloria;

В роли покровителя крещеных им туземцев Магеллан вмешался в междоусобную войну и был убит в стычке у острова Мактан. Правитель Себу пригласил часть экипажа на прощальный пир, вероломно напал на гостей и убил 24 человека. На трех судах осталось всего 115 человек — людей не хватало, и судно «Консепсион» пришлось сжечь. 4 месяца корабли блуждали в поисках островов пряностей. У острова Тидоре испанцы купили дешево много гвоздики, мускатного ореха и др. и разделились: «Виктория» с капитаном Хуаном Элькано двинулась на запад вокруг Африки, а «Тринидад», нуждавшийся в ремонте, остался. Капитан Элькано, боясь встречи с португальцами, держался значительно южнее обычных путей. Он первым прошел в центральной части Индийского океана и, открыв лишь остров Амстердам (близ 38° южной широты), доказал, что «южный» материк не достигает этой широты. 6 сентября 1522 «Виктория» с 18 людьми на борту завершила «Кругосветку», длившуюся 1081 день. Позже возвратились еще 12 членов экипажа «Виктории», а в 1526 — пятеро с «Тринидада». Продажа привезенных пряностей с лихвой покрыла все затраты на экспедицию.

**КОНКИСТАДОРЫ** (исп. ед. ч. conquistador — завоеватель, покоритель), участники Конкисты, то есть завоевательных походов европейцев (в основном испанцев) в Новый Свет: морских — в [Вест-Индию](#), на Филиппины, вдоль берегов Северной и Южной Америки; сухопутных — в глубь обоих материков. Основная масса конкистадоров была представлена наемными солдатами, обнищавшими дворянами и преступниками, которые предпочли заокеанскую неизвестность тюрьме, каторге или смертной казни. В эту армию авантюристов вошло некоторое число ремесленников, королевских чиновников разных рангов, монахов-миссионеров, а также просто искателей приключений. Их энтузиазм подогревался рассказами о невероятных богатствах Нового Света, об изобилии золота, о чудесной стране Эльдорадо, об источнике вечной молодости и др.

# BUEN GOBIERNO LA PRECIÓN DE TODA

mao pnga  
rona el capi

yn fan h Rey  
tan martin

lo lleva preso con su co  
garua de yo la -



# Испанцы и португальцы в Новом Свете.

Франсиско Писарро.



Эрнандо Кортес.



# Закрепление: задание №1.



Причины Великих географических открытий.

Представители каких слоёв них были заинтересованы?

Цели, которые они преследовали?

Последствия Великих географических открытий.

## **Задание №2:**

**Восстановите  
последовательность:**


- А) плавание Васко да Гамы.**
- Б) первое плавание Х. Колумба.**
- В) кругосветное путешествие Ф.  
Магеллана.**
- Г) открытие мыса Доброй  
Надежды.**



# Задание №3: приведите в соответствие.

- 1) портоланы.
- 2) пассаты.
- 3) каравеллы.

- А) ветры южных широт.
- Б) морские суда.
- В) навигационные карты.



# **Задание №4: объясните понятия:**

- КОЛОНИЯ.**
- КОНКИСТА.**
- РЕВОЛЮЦИЯ ЦЕН.**

## **Задание № 5: Объясните выражения:**

- Мешок с перцем.**
- Море мрака.**
- Страна, где каждый  
крестьянин был рыбаком, а  
каждый дворянин капитаном.**

## Дополнительная литература:

- В. Травинский. Звезда мореплавателя.
- Г.Р. Хаггард. Дочь Монтесумы.
- С. Цвейг. Подвиг Магеллана; Америго Веспуччи.

A stylized world map where the continents are colored in red and black, set against a solid red background. The map is centered on the Atlantic Ocean. A white rectangular box is overlaid in the center of the map, containing the text "Спасибо за внимание!".

**Спасибо за  
внимание!**