

США



**Географическое
положение,
государственный строй**

Географическое положение

Территория – 9,4 млн. км.² (4-е место).

Состоит из трёх частей:

Географическое положение



Географическое положение

Территория – 9,4 млн. км.² (4-е место).

Состоит из трёх частей:

1. Основная территория (48 штатов)
2. Аляска
3. Гавайские острова

Географическое положение

Выгодное геополитическое положение:

1. Господство в Америке (Доктрина Монро: «Америка для американцев»)



2. Удалённость от очагов конфликтов и войн

Государственный строй

США – федеративная республика, состоящая из 50 штатов и федерального округа Колумбия.

Глава государства – президент

Конституция – 1787г.

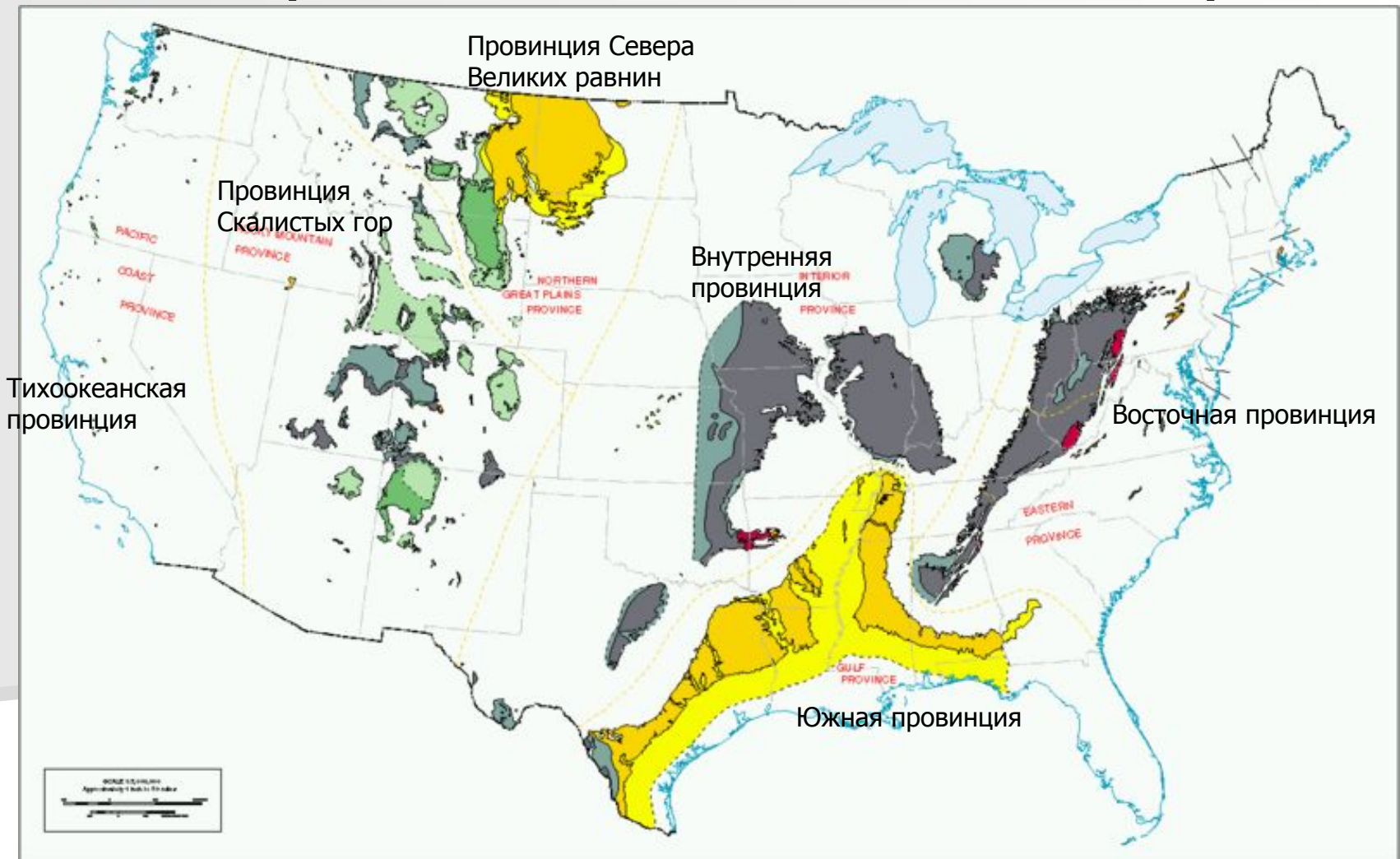
Символика США



Природные ресурсы

Полезные ископаемые

1. Уголь (10% территории США, 25% мировых)



Полезные ископаемые

2. Нефть

Лидеры по запасам: Аляска (Прадхо-Бей – крупнейшее месторождение), Техас, Луизиана, Калифорния

3. Железная руда

В районе оз. Верхнее (шт. Мичиган, Миннесота)

Полезные ископаемые

4. молибден, вольфрам – горные штаты
5. медь – Аризона, Юта, Нью-Мексико
6. цинк – Теннесси, Нью-Джерси
7. свинец – Айдахо, Юта, Монтана
8. золото, серебро, платина – горные штаты
9. фосфориты – Флорида, Северная Каролина, Айдахо

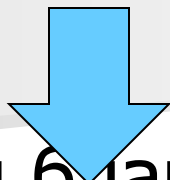
Климат и почвы

Наибольшая часть – умеренный и субтропический

Аляска – субарктический

Флорида – тропический

Чернозёмы в центре США



Условия благоприятны для с/х

Население

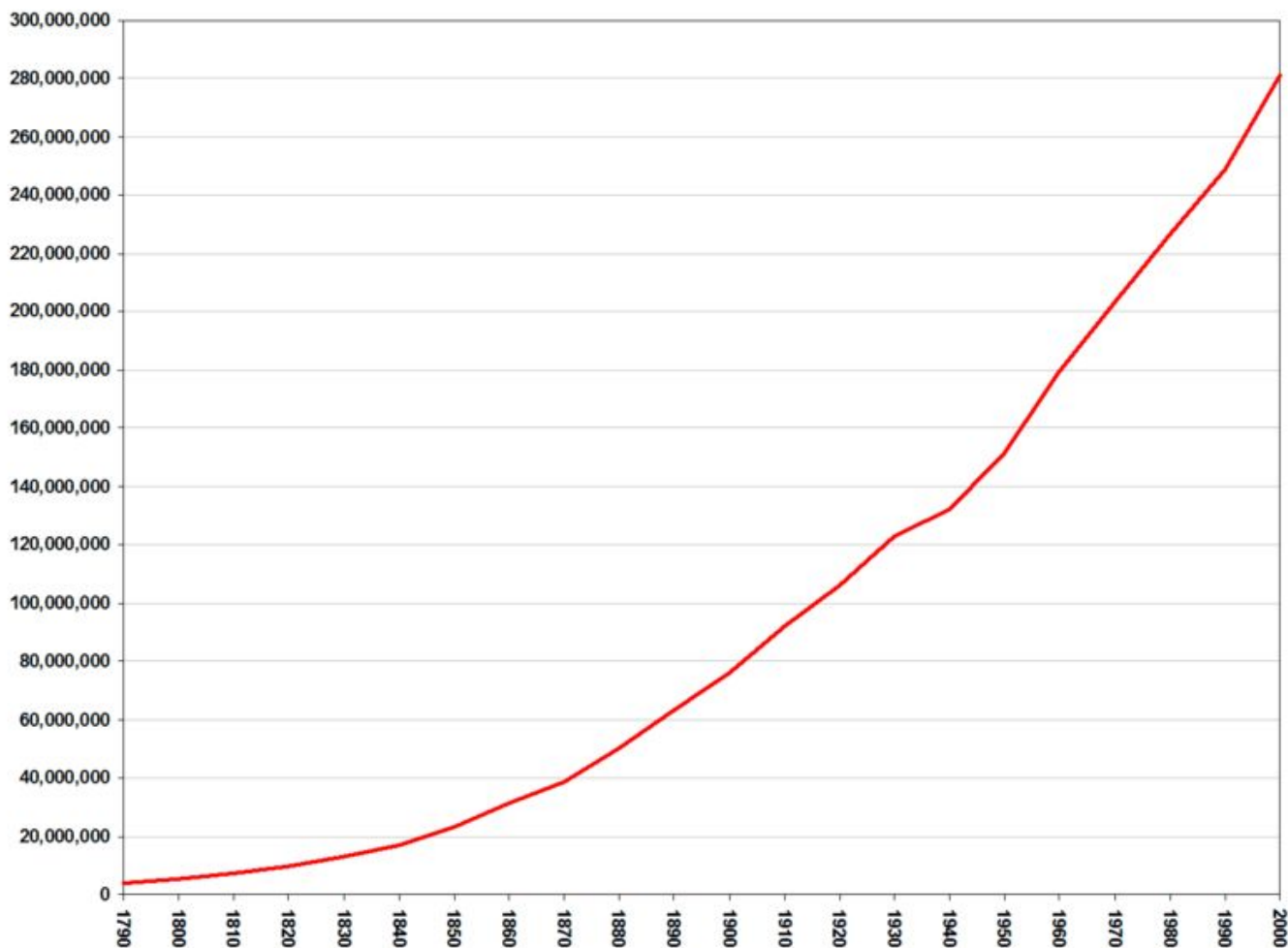
U.S. 300,000,000

World 6,550,963,933

11:46 GMT (EDT+4) Oct 17, 2006


Население

3-е место в мире: более 320 млн. человек

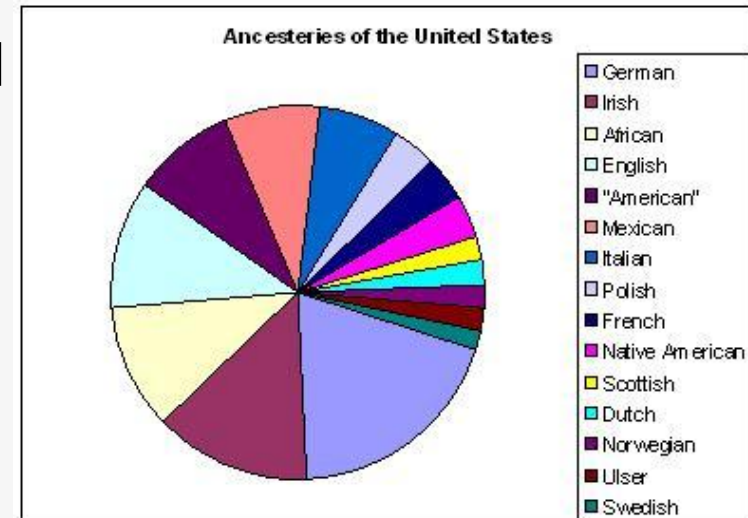


Население

До конца XIX века преобладала иммиграция из стран Западной Европы, позже – Восточной Европы, ныне – стран Азии и Латинской Америки.



Сложный этнический и расовый состав



Население

75% - американцы европейского происхождения:

70 млн. – немецкого,

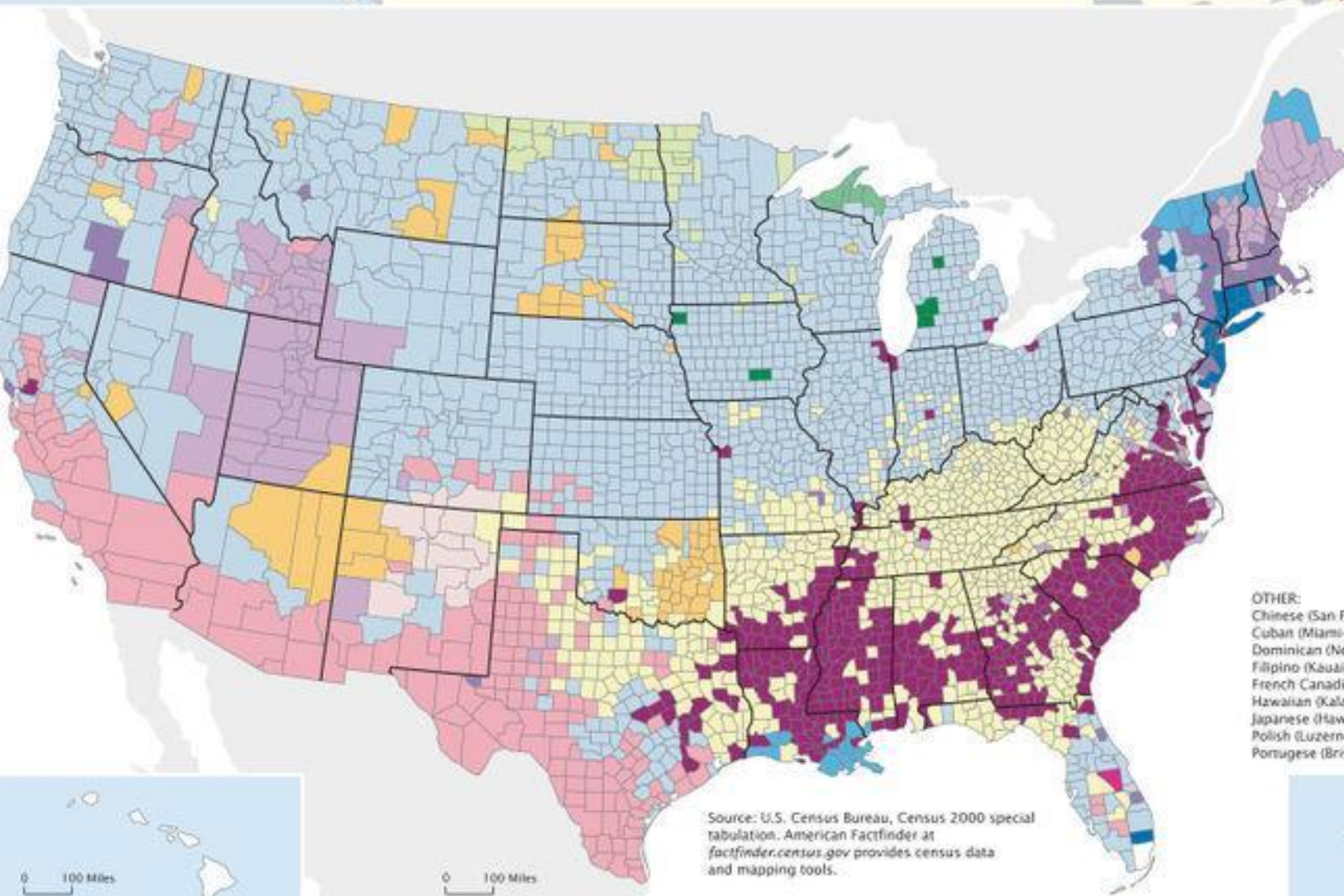
20 млн. – ирландского,

20 млн. – британского,

12 млн. – итальянского

Figure 3. Largest Ancestry: 2000

(Data based on sample. For information on confidentiality protection, sampling error, nonsampling error, and definitions, see www.census.gov/prod/cen2000/doc/sf3.pdf)



Ancestry with largest population in county

- African American
- Aleut/Eskimo
- American
- American Indian
- Dutch
- English
- Finnish
- French
- German
- Hispanic/Spanish
- Irish
- Italian
- Mexican
- Norwegian
- Puerto Rican
- Other

OTHER:
 Chinese (San Francisco County, CA)
 Cuban (Miami-Dade County, FL)
 Dominican (New York County, NY)
 Filipino (Kauai and Maui counties, HI)
 French Canadian (Androskoggin County, ME)
 Hawaiian (Kalawao County, HI)
 Japanese (Hawaii State: Honolulu County, HI)
 Polish (Luzerne County, PA)
 Portugese (Bristol County, MA and Bristol County, RI)

Source: U.S. Census Bureau, Census 2000 special tabulation. American Factfinder at factfinder.census.gov provides census data and mapping tools.



Население

13% - африканского происхождения (35 млн.)

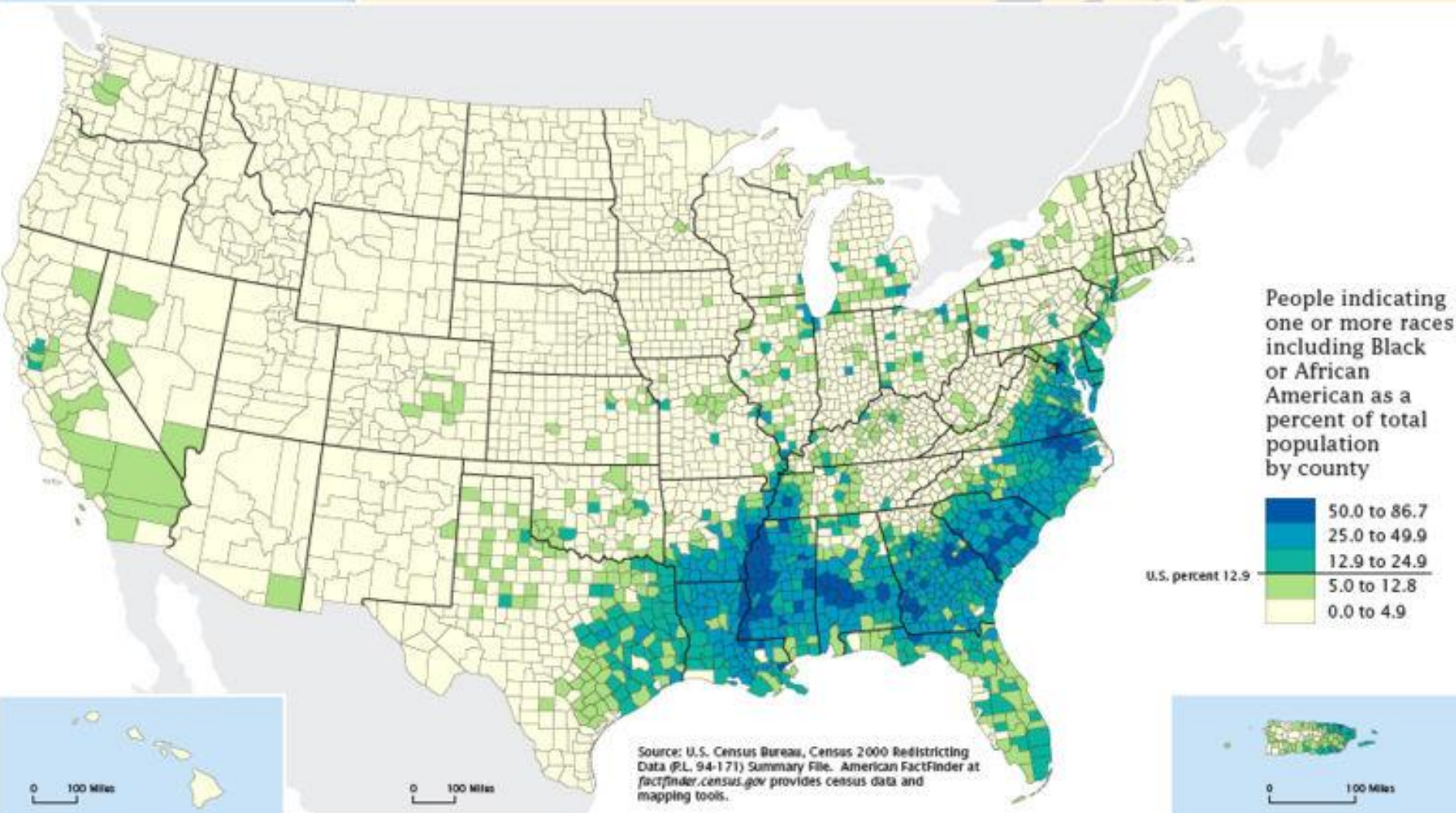
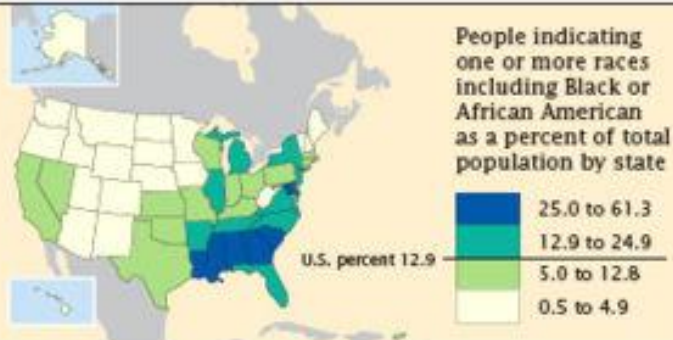
Больше всего проживает в штатах Юга (53%)

Миссисипи, Алабама, Техас, Нью-Йорк,
Иллинойс

Самый негритянский город – Чикаго (80% населения)

Figure 3.
Percent Black or African
American Alone or
In Combination: 2000

(For information on confidentiality protection, nonsampling error, and definitions, see www.census.gov/prod/cen2000/doc/p194-171.pdf)



Source: U.S. Census Bureau, Census 2000 Redistricting Data (PL 94-171) Summary File. American FactFinder at factfinder.census.gov provides census data and mapping tools.

Население

8% - американцы латиноамериканского происхождения.

В основном в Калифорнии, Техасе, Аризоне, Нью-Мексико.

Самый мексиканский город – Эль-Пасо (60% населения)

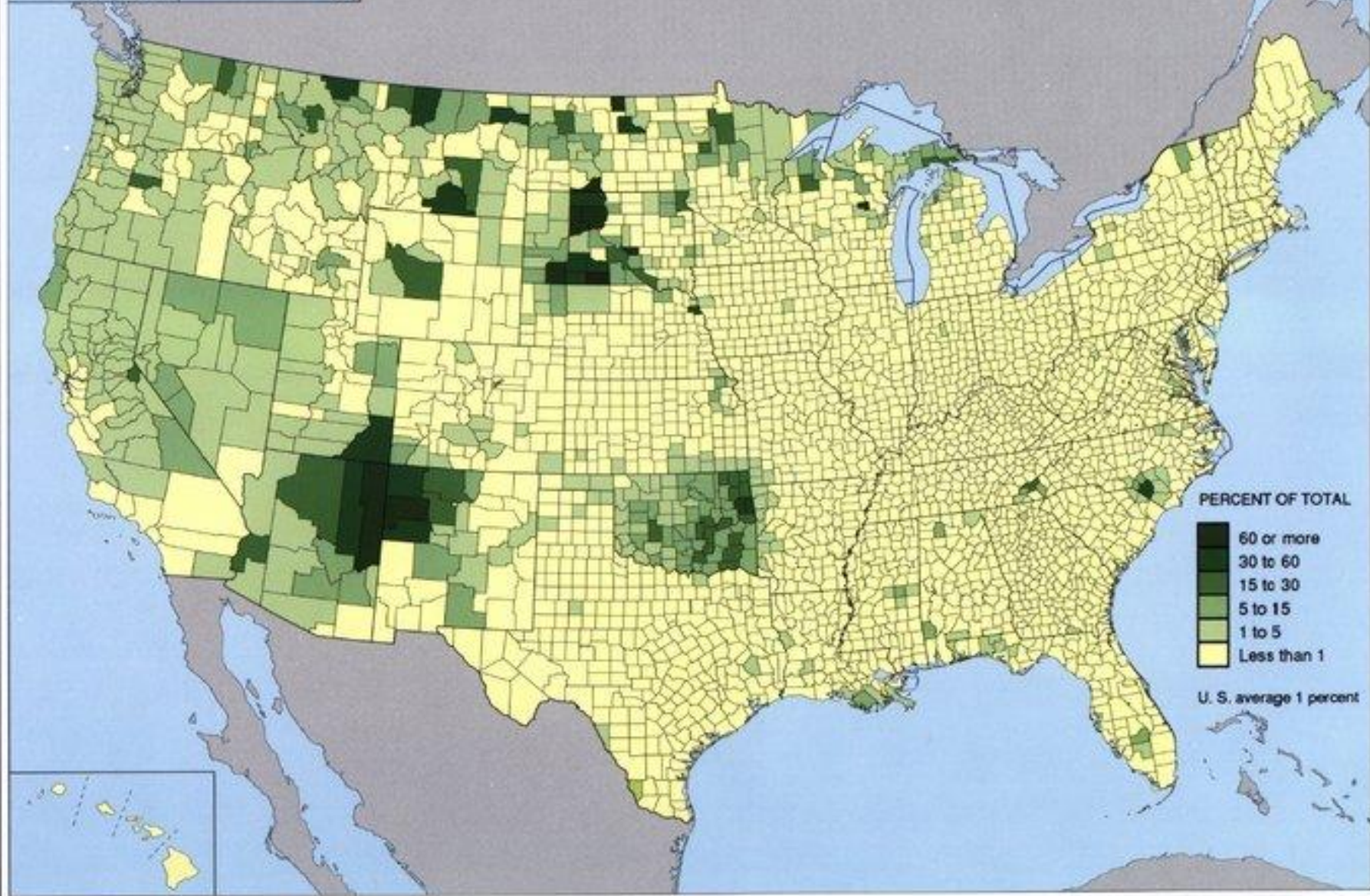
Население

3% - американцы азиатско-тихоокеанского происхождения.

1% - коренные американцы (индейцы, эскимосы).

Самая большая резервация - Навахо

American Indian, Eskimo, and Aleut Persons



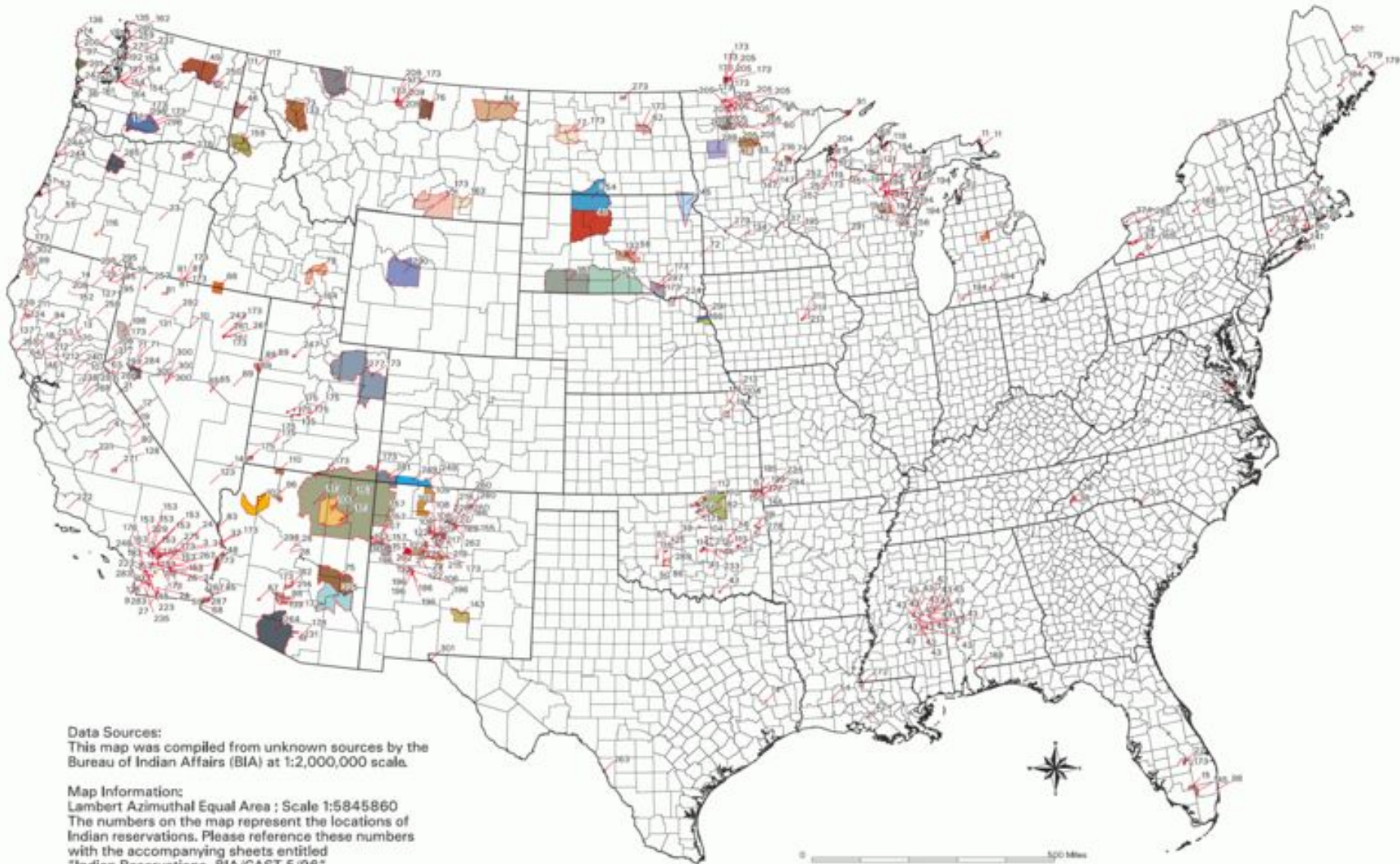
PERCENT OF TOTAL

- 60 or more
- 30 to 60
- 15 to 30
- 5 to 15
- 1 to 5
- Less than 1

U. S. average 1 percent



Indian Reservations in the Continental United States



Data Sources:
This map was compiled from unknown sources by the Bureau of Indian Affairs (BIA) at 1:2,000,000 scale.

Map Information:
Lambert Azimuthal Equal Area ; Scale 1:5845860
The numbers on the map represent the locations of Indian reservations. Please reference these numbers with the accompanying sheets entitled "Indian Reservations- BIA/CAST 5/96".

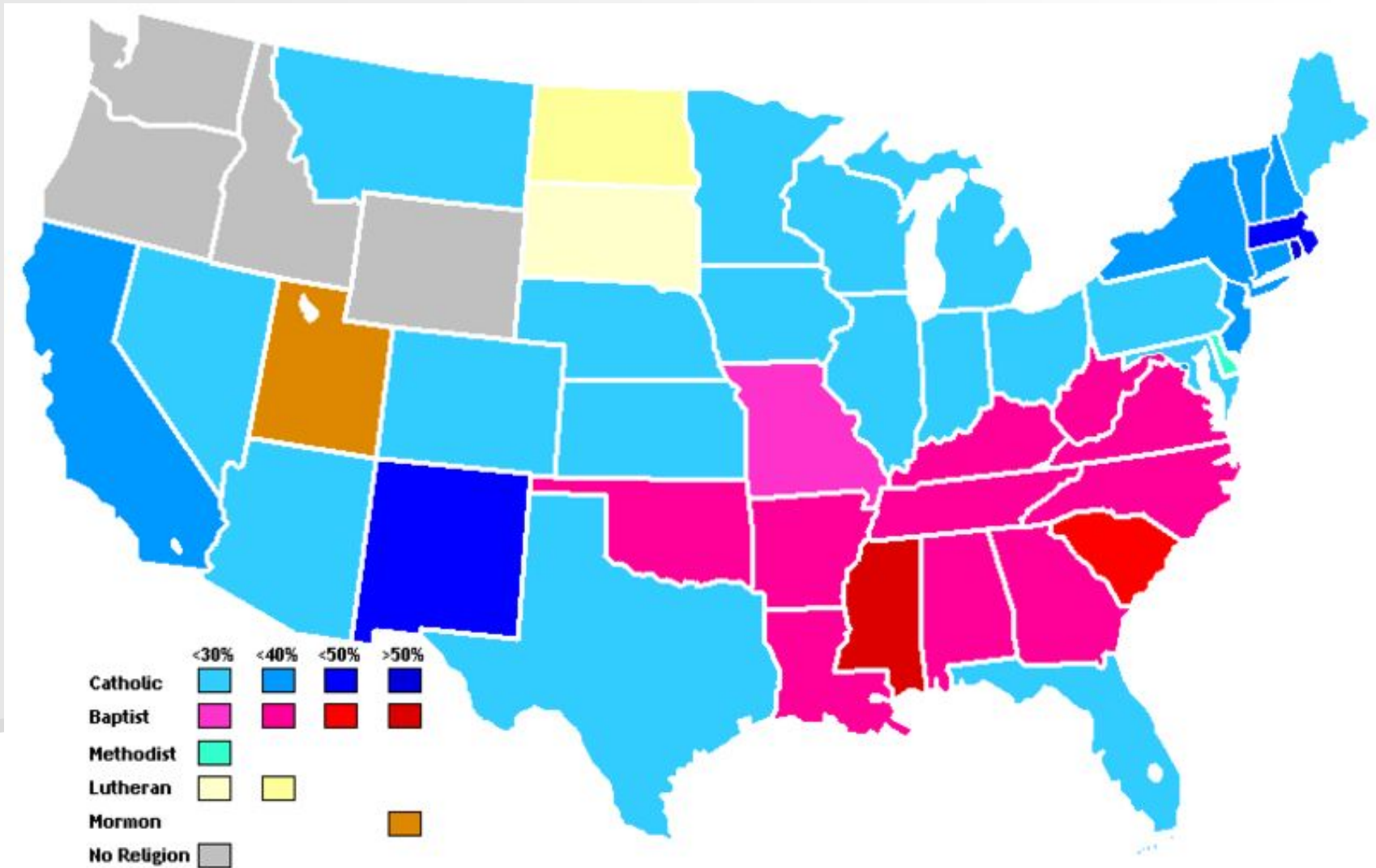
Население

Концепции американской нации:

1. Концепция «плавильного котла»
2. Концепция «миски салата»

Население

Сложный религиозный состав

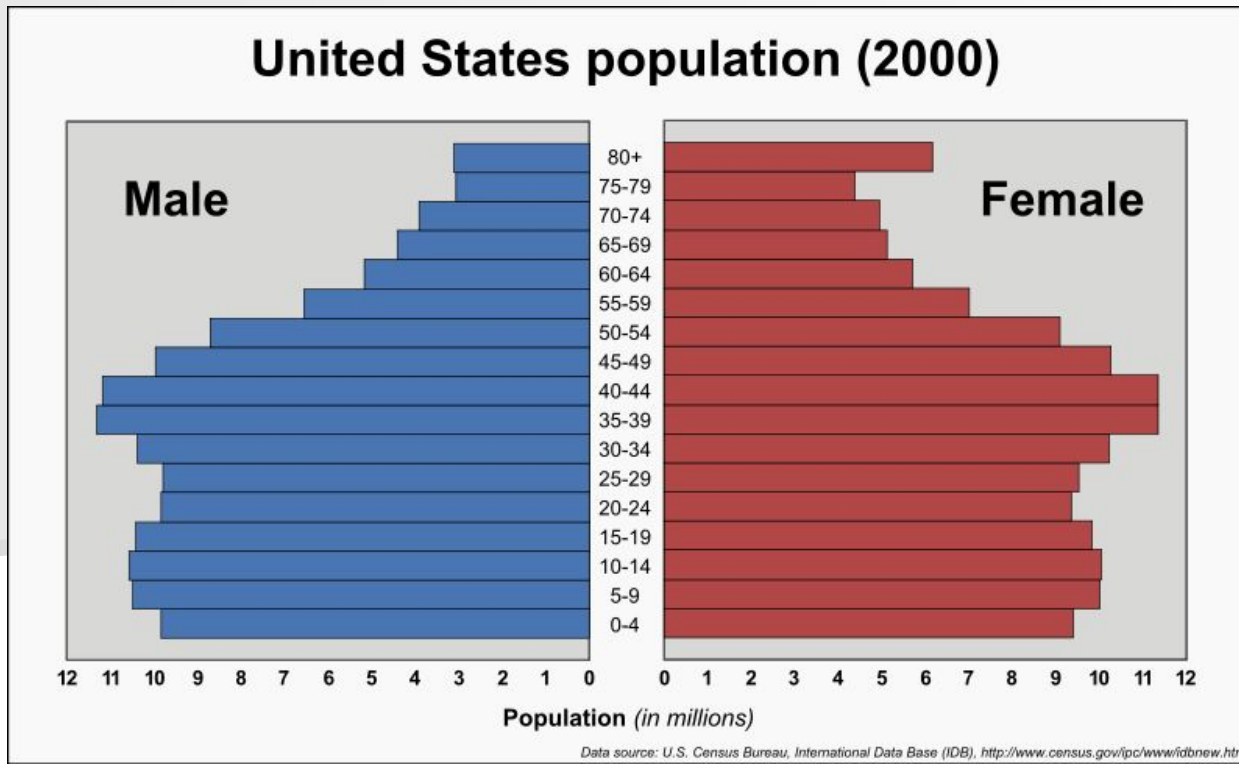


Население

Высока доля пожилого населения.

Самый «пожилой» штат – Флорида

Самый «молодой» штат – Юта

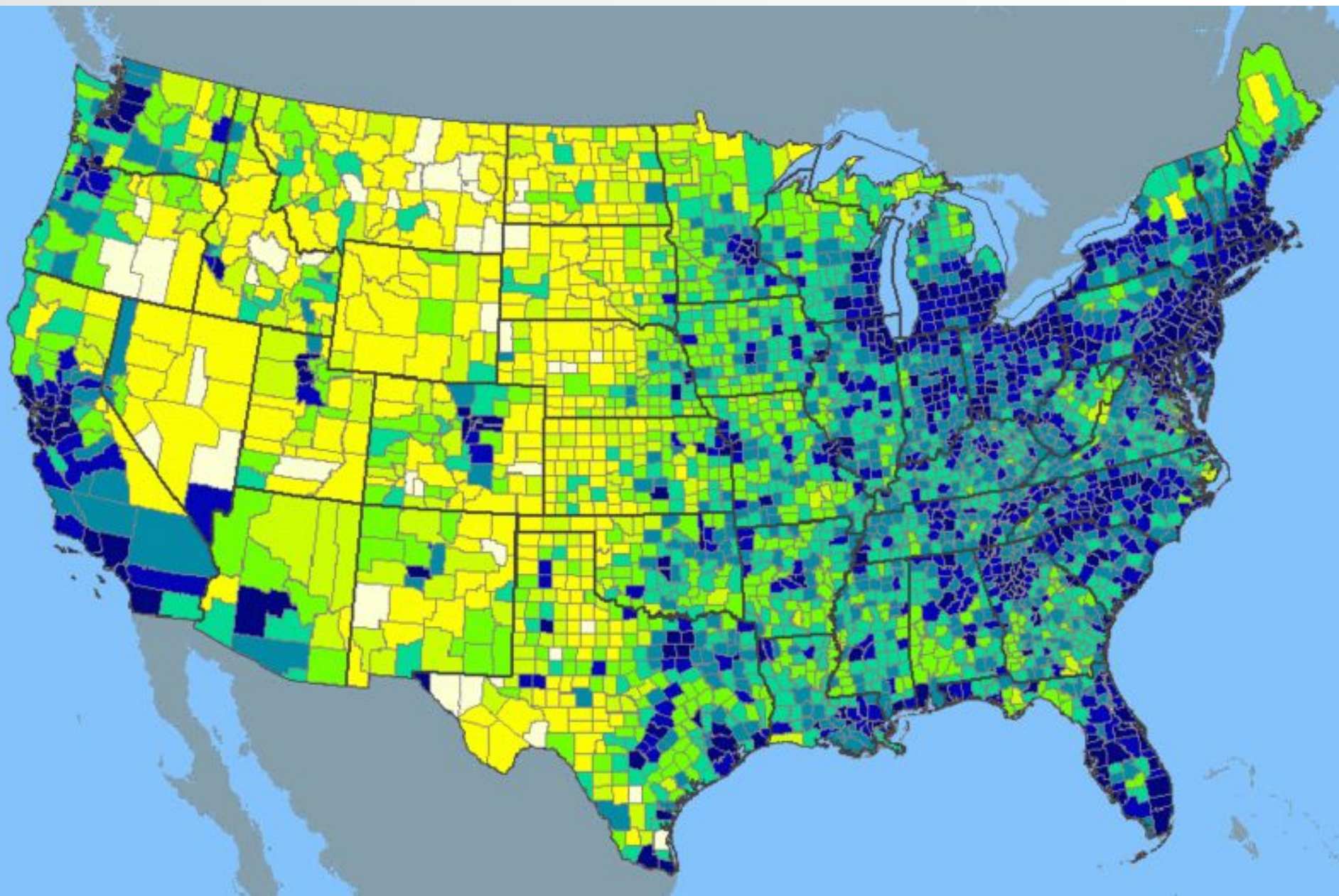


Население

Плотность населения – 30 чел./км²

Наибольшая часть населения проживает на Северо-Востоке США

Население



Население

Доля городского населения – 75%.

США – страна пригородов.

При переписи используется термин –
«метрополитенский статистический ареал»
(город + пригороды)

Население

Мегалополисы: Босваш



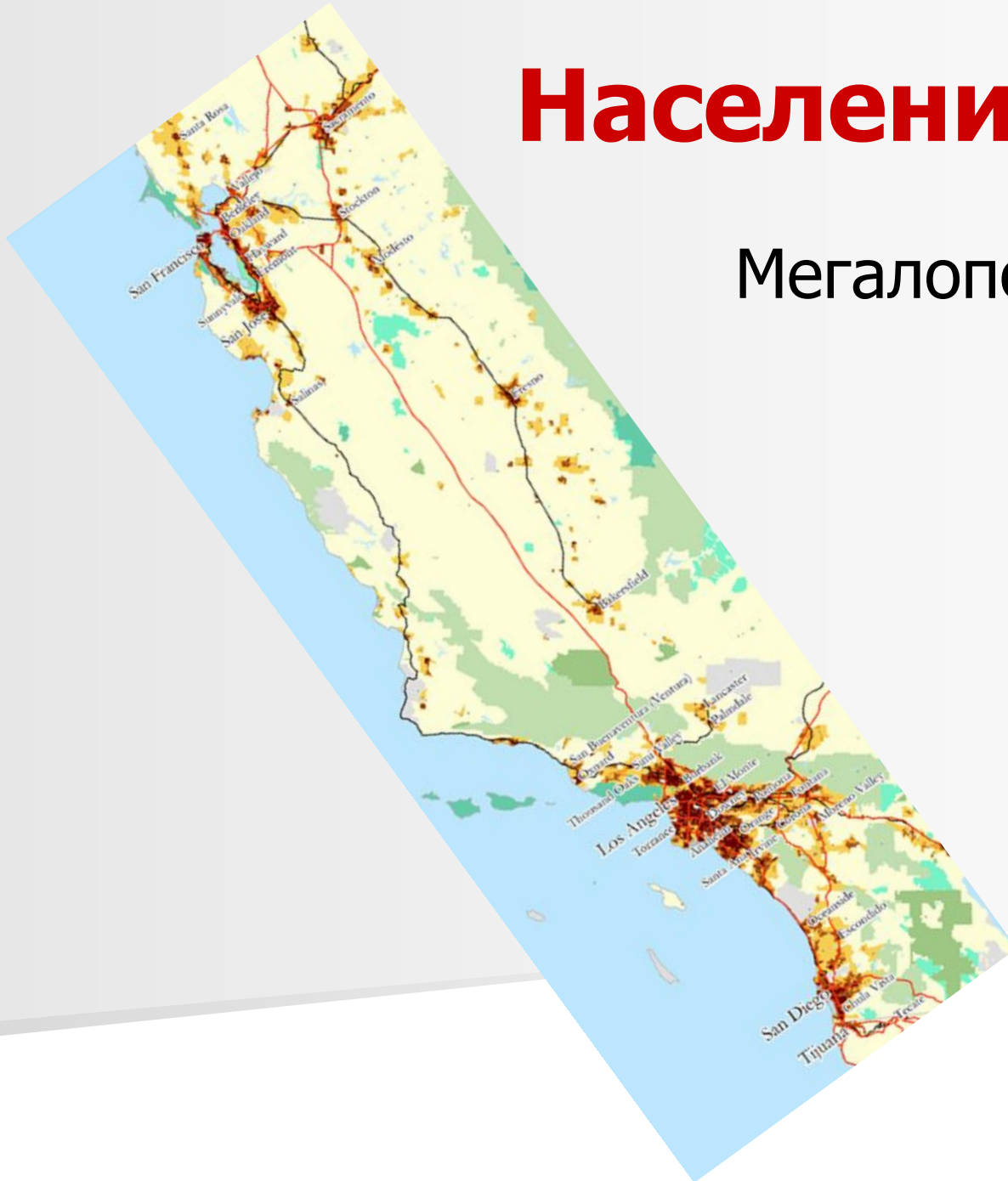
Население

Мегалополисы: Чипитс



Население

Мегалополисы: Сансан



Экономика Промышленность

Экономика

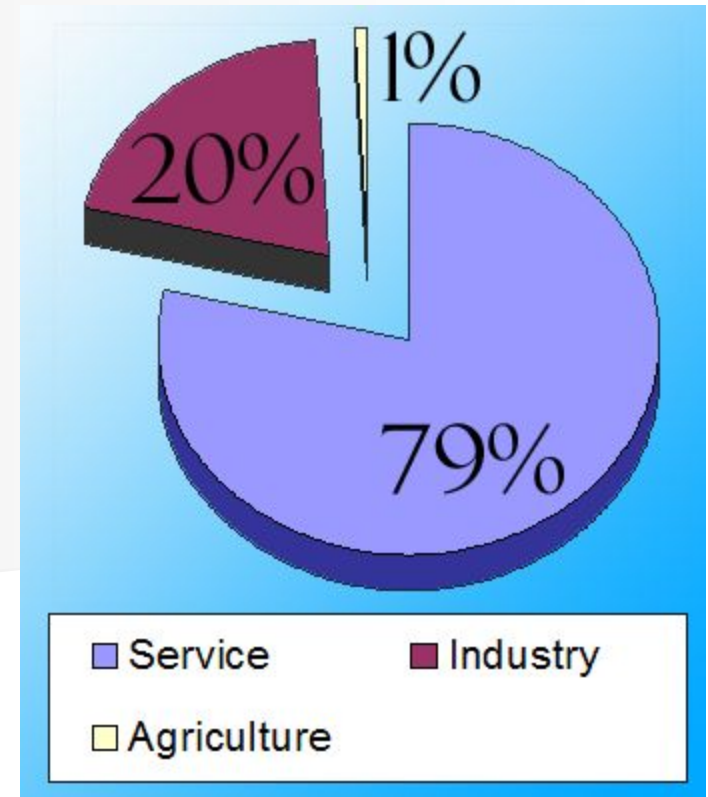
1-е место по объёму ВВП (21% от мирового)

Структура ВВП:

Сфера услуг – 79%

Промышленность – 20%

Сельское хозяйство – 1%



Топливная

2 место по добыче угля

Главные угольные бассейны – Аппалачский, Центральный.

3 место по добыче нефти

Лидеры: Техас, Аляска, Луизиана, Калифорния

2 место по добыче газа:

Лидеры: Техас, Луизиана, Оклахома, Нью-Мексико, Вайоминг

Электроэнергетика

1 место в производстве электроэнергии:

70% - ТЭС

19% - АЭС (1 место по числу энергоблоков)

9% - ГЭС (больше всего на реке Колумбия, Гранд-Кули)

2% - альтернативные источники

Электрoэнергетика




река
Колумбия

Электроэнергетика



Гранд-Кули

Электроэнергетика



Чёрная металлургия

Бывшая «столица» – Питтсбург.

Позже возникли центры в районе Великих озёр (Детройт, Милуоки, Кливленд) и Приатлантический район (Балтимор).

Цветная металлургия

свинцовая, цинковая, медная – Горные штаты (Монтана, Юта, Айдахо, Аризона).

Алюминиевая (4 место, на импортном сырье):

Тихоокеанский северо-запад (река Колумбия)

Побережье Мексиканского залива

Долина реки Теннесси

Машиностроение

40% промышленности США.

Автомобилестроение (3 место в мире) –
Приозёрные штаты (Мичиган, Детройт) 80%
автомобилей США.

Авиастроение (1 место в мире) –
Тихоокеанские штаты (Лос-Анджелес,
Анахайм, Сиэтл)

Машиностроение

Судостроение – развито относительно слабо.

Электротехника, электроника – контроль над мировым рынком ЭВМ (IBM и др.)

1/2 электроники США производится в «Кремниевой долине»

Химическая

Основные районы:

1. Север (Нью-Йорк, Огайо, Пенсильвания)
2. Мексиканский залив (Хьюстон)

Сельское хозяйство

Сельское хозяйство

Преобладает животноводство – 52%.

Пастбища занимают 60% с/х земель (3 место по площади пастбищ после Австралии и Китая)

Северо-восток – молочное скотоводство

Горные штаты, Техас – мясное скотоводство

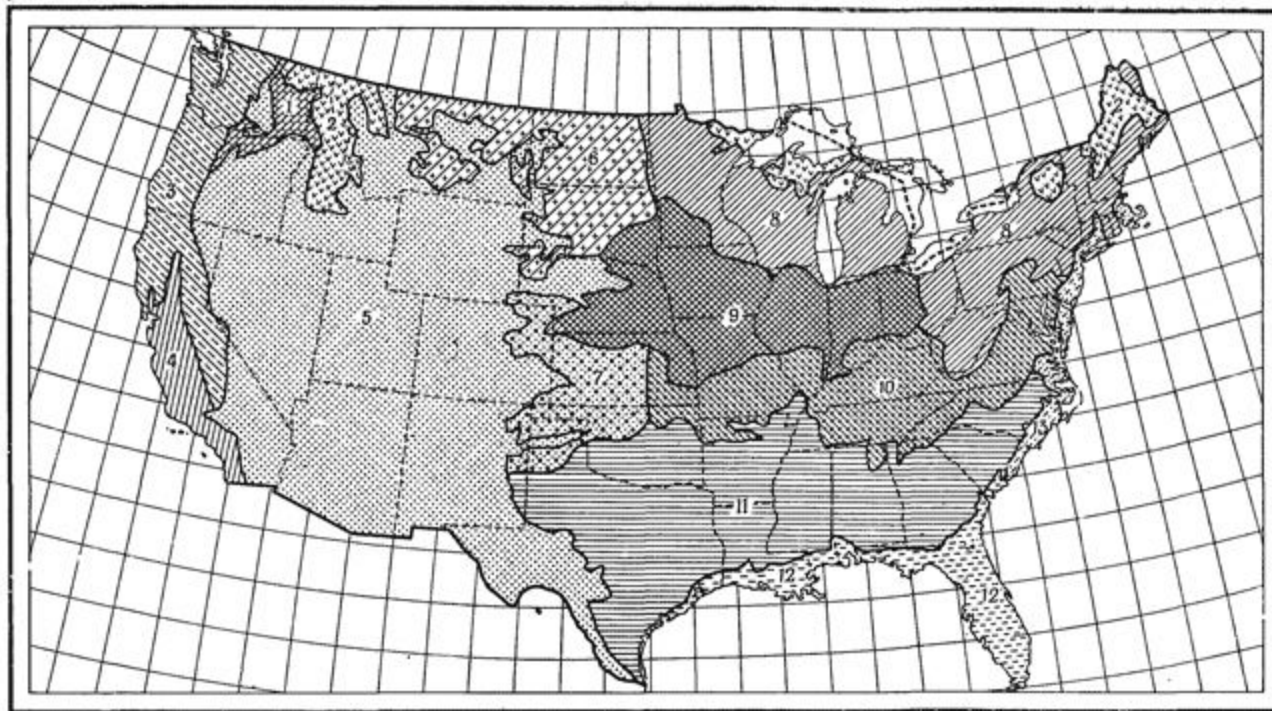
Юго-восток – птицеводство (Джорджия – куры-бройлеры)

Сельское хозяйство

2 место по сбору зерна (кукуруза – Айова, пшеница – Сев. Дакота).

На юге – технические культуры (хлопчатник, табак, арахис)

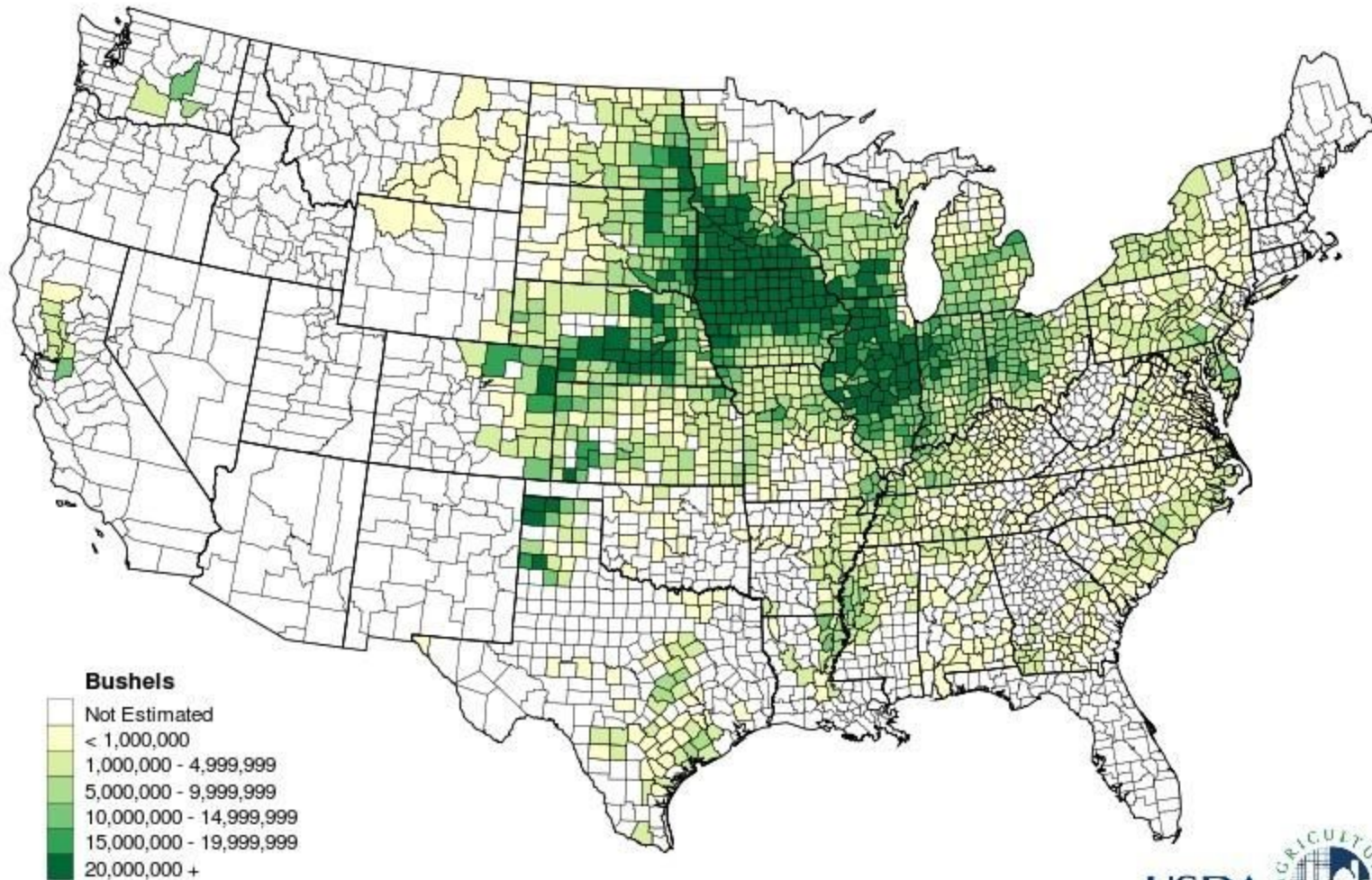
Сельскохозяйственные пояса



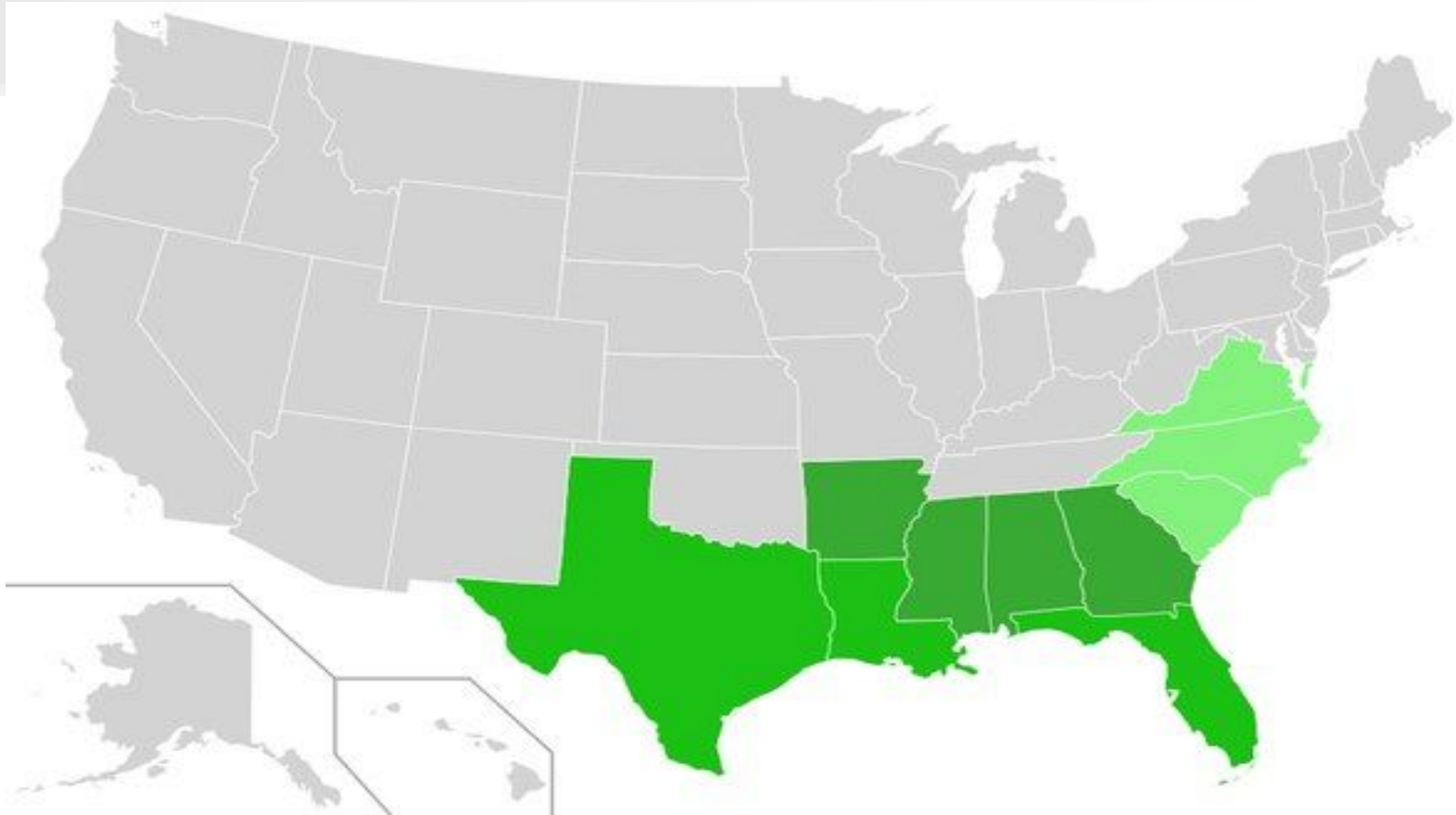
Р и с. 11. Сельскохозяйственные районы США [6].

1. Плато Колумбин – пшеничный район. 2. Зона лесов и сенокосов. 3. Северо-Тихоокеанский район лесов, сенокосов и пастбищ. 4. Тихоокеанский район субтропических культур. 5. Район пастбищ и орошаемого земледелия. 6. Район яровых пшениц. 7. Район твердых озимых пшениц. 8. Район сенокосов и молочного животноводства. 9. Кукурузный пояс. 10. Кукурузный и озимо-пшеничный пояс. 11.хлопковый пояс. 12. Пояс культур влажных субтропиков. 13. Средне-Атлантический район товарного овощеводства.

Corn for Grain 2010 Production by County for Selected States



Хлопковый пояс



Сельское хозяйство США

| Группа отраслей с/х | Отрасль с/х | Районы распространения | Наличие благоприятных условий для с/х |
|---------------------|---|--|---|
| РАСТЕНИЕ-ВОДСТВО | Кукурузный пояс | Юг центральных равнин | Черноземовидные почвы, тепло, достаточное увлажнение |
| | Пшеничный пояс | Великие равнины | Плодородные почвы, сухой климат. |
| | Хлопковый пояс | Юго-восточные штаты и южные горные штаты, побережье Мексиканского залива | Длинный вегетационный период, достаточное увлажнение или орошаемые земли |
| | Рис и сахарный тростник. Садоводство, овощеводство | Флорида, калифорния, Гавайи | Длинный вегетационный период, достаточное увлажнение, высокие температуры |
| ЖИВОТНО-ВОДСТВО | Молочное животноводство (молочный пояс) | Приозерье, северо-восток | Наличие малоплодородных почв, достаточного и избыточного увлажнения |
| | Мясное животноводство | Горные штаты, Великие равнины, Тихоокеанские штаты | Горные территории, земли свободные от пашни |

Транспорт

Транспорт

1 место по длине транспортных путей (1/3 мировой транспортной сети).

Лидеры:

По грузообороту – железнодорожный (27%)

По пассажирообороту – автомобильный (88%)

Транспорт



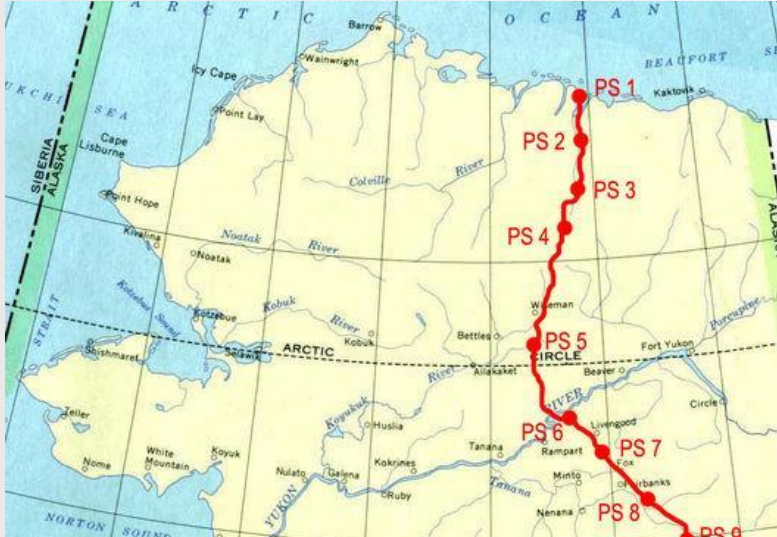
Транспорт

Самый первый трубопровод в мире.

1 место по длине трубопроводов.

Один из крупнейших – Трансаляскинский.

Трансаляскинский нефтепровод



Транспорт

2 место (после Японии) по объёму морских перевозок, но часть их приходится на суда с «удобными флагами».

Крупнейший порт по грузообороту – Новый Орлеан.

Транспорт

1 место по развитию авиационного транспорта.

Лидеры в мире:

Пассажирский аэропорт – Атланта

Грузовой аэропорт – Мемфис