


# Мой Пермский край!



**Пермский край – является субъектом Российской Федерации, расположен на Западном склоне Северного и Среднего Урала. Пермский край относится к Приволжскому федеральному округу.**



Флаг Пермского края



Герб Пермского края



Пермский край  
граничит: с  
Республикой Коми,  
Кировской  
областью,  
Удмуртией,  
Башкортостаном,  
Свердловской  
областью.

**Датой образования края является 1 декабря 2005 года. Он был образован путем объединения двух субъектов Российской Федерации, это Пермская область и Коми-Пермяцкий Автономный округ.**




На сегодняшний день Пермский край имеет площадь равную 160,2 тыс. кв. км., в его состав входит 37 муниципальных районов и 13 городов краевого подчинения.



**Столицей и крупнейшим городом  
Пермского края является Пермь.**



**Пермский край включает в себя более 20 населенных пунктов имеющих статус города. К самым крупным городам относятся Пермь, Березники, Соликамск, Чайковский, Лысьва, Кунгур, Чусовой.**




**Территориально,  
Пермский край делится  
на 31 муниципальный  
район. Самыми крупными  
по площади считаются  
Чердынский и  
Красновишерский  
районы. Районными  
центрами, как правило,  
являются крупные  
города, поселки и села.**






**Реки Пермского края относятся к бассейну реки Камы, крупнейшего левого притока Волги. В Пермском крае более 29 тысяч рек общей длиной свыше 90 тысяч километров.**



**Кама — крупнейшая река  
Пермского края**




**Пермский край богат разнообразными полезными ископаемыми. Здесь добываются: нефть, газ, каменный уголь, минеральные соли, золото, алмазы, хромитовые руды и бурые железняки, торф, известняк, драгоценные, поделочные и облицовочные камни, строительные материалы.**






КАЛИЙНЫЕ СОЛИ




РУДА



АЛМАЗЫ



ГОРНЫЙ  
ХРУСТАЛЬ



ЗОЛОТО



ИЗУМРУДНО-ЗЕЛЕНЫЙ  
ГРАНАТ

**Пермский край — один из экономически развитых регионов России. Основа экономики края — высокоразвитый промышленный комплекс. Ключевые отрасли промышленности: нефтяная, химическая и нефтехимическая, черная и цветная металлургия, машиностроение, лесопромышленный комплекс.**



По данным Переписи населения 2002 года в Пермском крае (тогда Пермской области) проживало 2 819 421 человек.



# Хохловка

музей под открытым небом





# Кунгурская Ледяная пещера

Посещения подземного лабиринта начались с глубокой старины. В 1703 году известный географ и картограф Сибири Семен Ремезов составил чертеж города Кунгура и Кунгурской Ледяной пещеры, но план был утерян. С тех пор пещера много изучалась, обследовалась и в 20 веке стала местом посещения большого количества туристов. Она находится на правом берегу реки Сылвы в Ледяной горе - гипсовом возвышенном платообразном массиве, ограниченном широкими долинами Сылвы и ее притока Шаквы. Пещера участвовала в конкурсе «7 чудес России».









htt

**Преобладающий тип растительности в Пермском крае — леса. Они покрывают 71 % территории края. Преобладающие породы деревьев — ель и пихта.**






**ПОДСНЕЖНИК**



**ПИОН  
УКЛОНЯЮЩИЙСЯ**



**ВАЛЕРИАНА**



**ЗВЕЗДАТКА  
ЛАНЦЕТОЛИСТНАЯ**



**ИВАН-ЧАЙ**




**ЖИМОЛОСТЬ**

**В Пермском крае насчитывается 62 вида млекопитающих (более 30 из них имеют промысловое значение), более 270 видов птиц, 39 видов рыб, 6 видов пресмыкающихся и 9 видов земноводных.**









Белая сова




Свиристель




Хохлатая черныть



Гагара



Клест



Лебедь

# Звериный стиль




**Амулет** – предмет, носимый на теле и считаемый магическим средством против болезней, несчастий.



# Заповедник "Басеги"

В 1982 г. было принято решение об организации заповедника «Басеги». Заповедник расположен в восточной части Пермской области, в непосредственной близости от Уральского хребта. Вершины Басег представляют собой каменистые россыпи, покрытые мхами и лишайниками, с участками горной тундры, с черникой, голубикой, сибирским можжевельником. По территории заповедника протекают 11 небольших рек, из них 8 являются нерестовыми для ценных видов рыб – хариуса и особенно тайменя. Животный мир Басег представлен 51 видом млекопитающих, 120 – птиц, 2 – рептилий и 4 – амфибий.





# Заповедник "Вишерский"

Государственный заповедник «Вишерский» создан в 1991 г. Он расположен в северо-восточной части Пермской области. Вдоль южной границы заповедника выделена охранная зона, площадь которой составляет около 60 000 га. Животный мир заповедника разнообразен за счет представителей европейской и сибирской фауны. Здесь обычны лось, медведь, соболь, куница, кидас, оба вида норки, белка, бурундук. Даже бобр поднимается вверх по течению р. Вишеры.





# КРАСНАЯ КНИГА ПЕРМСКОГО КРАЯ



Животные



Растения



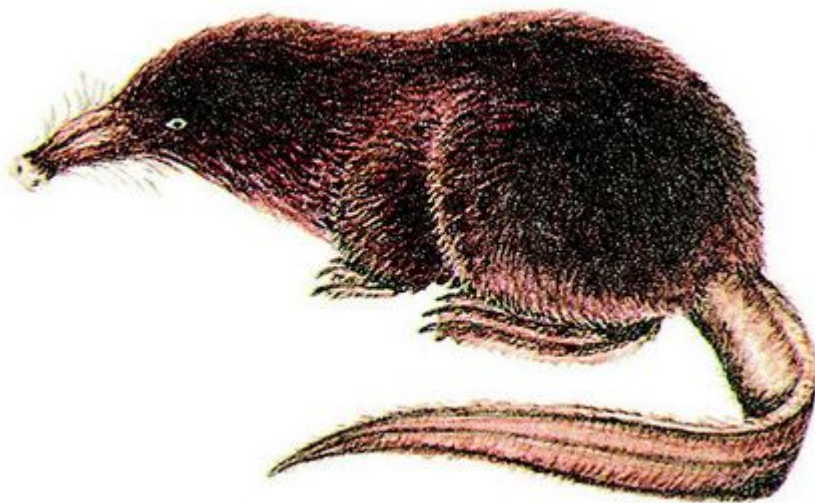
Грибы и лишайники

КРАСНАЯ  
КНИГА





# Русская выхухоль



Зверек размером с крупную крысу, легко узнаваем по длинному подвижному хоботку. Длина тела до 22 см, хвоста - около 20 см. На лапах перепонки, хвост голый, сплюснутый с боков. Ведет водный образ жизни. Обитает в заросших пойменных озерах, старицах и речных заводях. Сведения об обитании выхухоли в Прикамье издавна относились к юго-западным районам (Чайковскому и Куединскому), однако специалисты ее там не наблюдали.



# Беркут



**Самый крупный орел региона: длина тела более 90 см, размах крыльев до 2,5 м. В Прикамье в начале 90-х гг. XX в. насчитывалось не более 20 пар. К настоящему времени численность сократилась на 1/3, причем сохранились гнездящиеся пары только в северных районах: Гайнском, Чердынском и Красновишерском.**




# Большая выпь

Похожа на цаплю, но более коренастая и коротконогая. Длина тела 70 - 80 см, размах крыльев 120 - 140 см. На глаза появляется крайне редко. Летает с большой неохотой, тяжело и неуклюже. Обычно затаивается в характерной позе с вытянутой шеей и поднятой вверх головой. В сумерки и ночью издает специфичные звуки, похожие на короткое басовитое мычание быка. За эту «песню» выпь называют бугаем или водяным быком.






# Европейская чернозобая гагара



Крупная, размером с небольшого гуся, птица: длина тела 60 - 70 см, размах крыльев 110 - 130 см. Может быть встречена практически на всей территории края. Гнезда устраивает на берегу водоема на сырых кочках, не далее 1 м от воды. При опасности сразу уходит в воду, выныривая на удалении 50 - 100 м. В кладке, как правило, два яйца, реже одно. Питается рыбой, водными насекомыми и их личинками.



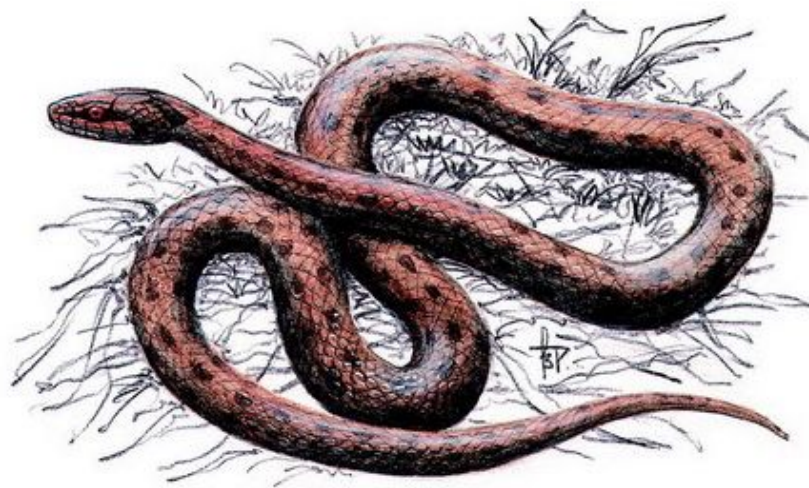
# Болотный, или камышевый, лунь



Самый крупный и ширококрылый из луней. Длина тела более 50 см, размах крыльев 140 см. В окраске как самца, так и самки преобладает коричневый цвет. В Пермском крае встречается в пределах мелководий камских водохранилищ и на некоторых прудах.



# Обыкновенная медянка



**Змея средней величины: длина тела не более 70 см. На спине обычно рисунок из одного-двух рядов вытянутых поперек мелких пятен. Встречи с ней всегда случайны. Найдена в Кунгурском, Кишертском, Суксунском и Бардымском р-нах.**





# Аполлон



Самая крупная бабочка в регионе (размах крыльев 70 - 90 мм), мучнисто-белой окраски, с рисунком из черных и красных пятен на крыльях. Грудь и брюшко покрыты густыми белесоватыми волосками. В Пермском крае вид отмечен в долине р. Сылвы. Красными пятнами на задних крыльях аполлон отпугивает врагов, причем может для этой цели выделять дурнопахнущие вещества и даже издавать шипящие звуки, повалившись на спину и проводя ногами по нижней части крыльев. Считается очень живучим, быстро залечивающим травмы.



# Адонис весенний

Многолетнее травянистое растение с коротким толстым корневищем. Цветки одиночные, желтые. В пределах Пермского края произрастает лишь небольшими участками к югу от г. Кунгура, в Кунгурском, Ординском, Уинском, Суксунском и Октябрьском р-нах.





Растения

# Авран лекарственный

Многолетнее травянистое растение высотой 15 - 60 см, с ползучим корневищем. Цветки на длинных тонких цветоножках сидят поодиночке. Растет на заливных лугах и сырых песках, по сырым лощинам, болотам, берегам рек и дренажным канавам. Цветет с июня до сентября, плоды созревают начиная с июля. В Пермском крае зарегистрирован в Чайковском р-не.





# Астрагал пермский

Кустарничек со стелющимися побегами 5 - 15 см высотой. Эндемик Среднего и Северного Урала. В Пермском крае встречается в Красновишерском р-не а также в Лысьвенском р-не на реке Чусовой. Произрастает на известняковых обнажениях, каменистых склонах.





# Болотоцветник щитолистный

Водное растение с ползучим корневищем, стеблем, протягивающимся от корневища до поверхности воды, и плавающими по поверхности воды округлыми листьями.

Произрастает в старицах на мелководьях. Цветет в июне - августе. Отмечен в западной половине Пермского края.





# Многорядник копьевидный

Средних размеров многолетний папоротник, с собранными в пучок листьями. В Пермском крае найден в горной части Красновишерского р-на, преимущественно на территории заповедника «Вишерский». Растет в основании скальных обнажений или между крупными обломками горных пород в местах скопления почвы, снега и влаги.





# Поганка бледная

Для человека является смертельно ядовитым грибом (смертельная доза для взрослого человека составляет около 100 г).

Используется как лекарственный гриб в гомеопатии.

Встречается в июле - августе в лиственных лесах, особенно с примесью дуба.





Грибы и лишайники

# Веселка обыкновенная

В Пермском крае под названием земляное масло издавна известен населению своими лекарственными свойствами. В настоящее время обнаружен в Бардымском и Еловском районах. Встречается в лиственных лесах и среди кустарников в июле - августе.







Грибы и лишайники

# Подмолочник (молочай)

Обитает в широколиственных лесах с примесью дуба. Плодовые тела появляются массово, но на территории края обнаружены лишь в нескольких местах. Встречается в августе - сентябре.  
Съедобный гриб.  
Интенсивно собирается населением в пищу.

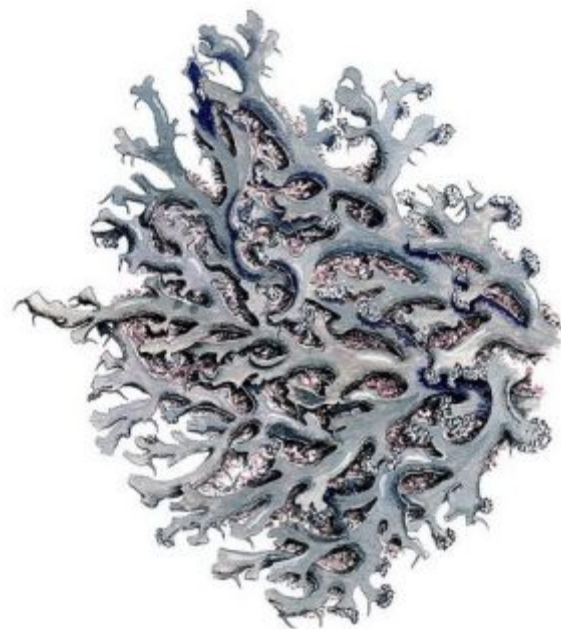




Грибы и лишайники

# Гетеродермия красивая (видная)

Лесной или горно-лесной вид, избегает засушливых районов. В Пермском крае вид обнаружен в Красновишерском, Октябрьском, Косинском р-нах. Требователен к повышенной влажности воздуха и благоприятным температурным условиям. Является индикатором малонарушенных лесов.



# Ресурсы

- <http://www.permecology.ru/>
- <http://www.zel-veter.ru/places>
- [http://ru.wikipedia.org/wiki/Пермский\\_край](http://ru.wikipedia.org/wiki/Пермский_край)