

A hand is shown holding a glowing, translucent globe of the Earth. The globe is blue and green, with a bright light source behind it, creating a lens flare effect. The background is a deep blue with a subtle pattern of light rays or a starry sky. The text is overlaid on the left side of the image.

Здравствуй, география!
Ты - познанья свет!
Ты ведь биография
Лучшей из планет!
Если б не было тебя -
Ничего б не знала я!
Я б не знала островов,
Джунглей, стран и городов!
Рек, озер, морей и гор,
И тебя - родной простор!

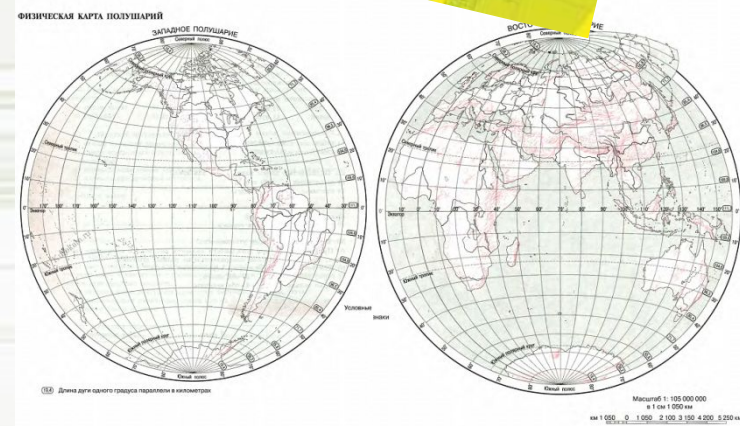


ЗАЧЕМ НАМ ГЕОГРАФИЯ И КАК МЫ БУДЕМ ЕЕ ИЗУЧАТЬ?



Вопросы урока

- Что такое ГЕОГРАФИЯ?
- С чем мы познакомимся в течение года?
- Значение географии вчера и сегодня
- Какие задачи помогает решить география?
- Способы изучения окружающего мира
- Наши помощники на уроках

Наши помощники на уроках



Краткое содержание параграфа

Вопрос, информация, вывод

Карты, схемы, графики

Фото

«Лёгкий экзамен» — самое главное в параграфе

«Стоп-кадр» — узнаём подробнее

«Шаг за шагом» — учимся, «как делать»

«Запомните» — ключевые слова параграфа

Отмечаем свои достижения


«Откройте атлас» — работаем с картой

«Это я знаю» — проверяем себя, тренируемся, совершенствуемся

«Это я могу» — применяем знания на практике

«Это мне интересно» — обсуждаем и творим

Обобщаем знания по теме



1. Что такое ГЕОГРАФИЯ?



География



«ге» - Земля «графо» - пишу

География — это
... которая
описывает Землю
наука...





*Название
науке
географии
дал*

Эратосфен

Более 2000 лет назад



Своеобразная рельефная карта гренландских эскимосов.



Картографический рисунок на бивне мамонта.



Навигационные карты жителей Маршалловых островов.



Древняя египетская карта золотых приисков.



Вывод:

География - это наука, изучающая природу, население, хозяйство отдельных стран и Земли в целом.




2. ГЕОГРАФИЯ в прошлом



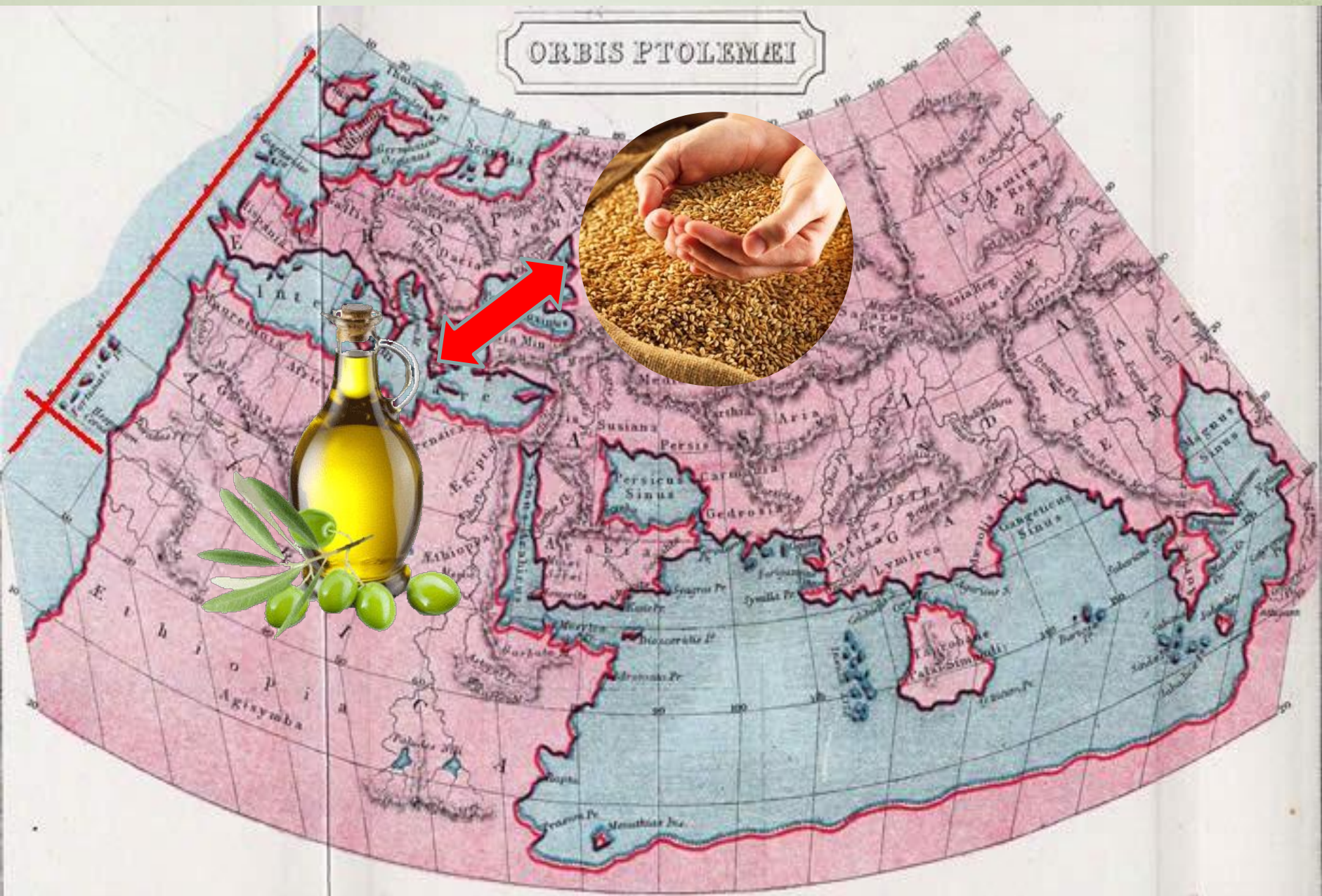
Путешественники узнавали:

- Об ос
(прод
опасн
- Об оч
- Об ус
- Нрав
- услов
- О рес
- ткани
- О воз



, реки)
наи,
, меха,

ORBIS PTOLEMÆI



Необходимость
торговли □
путешествие □
открытие новых
земель □
торговля □
разделение
труда □
выгодная
торговля □
поиск новых
земель





Вывод:

Торговля - главный двигатель
расширения географического
кругозора в прошлом



3. Зачем ГЕОГРАФИЯ современному человеку?



1) Процессы развития природы и хозяйства



2) Решение проблем повседневной жизни



3) Выбор профессии





Вывод:

География помогает узнавать наш мир и ориентироваться в нем.





4. Задачи географии

- **Объяснение**
- **Описание**
- **Прогноз**
- **Управление**
- **проектирование**

...овых объектов
...ими свойствами
...охранилищ, каналов ...

ГЕОГРАФИИ

Управление
Как сделать так, чтобы ... ?

Прогноз
Что будет через день,
месяц, год, 10 лет?

**Учебник,
стр.6,
рис.2**

География

Физическая



Природа

Экономическая

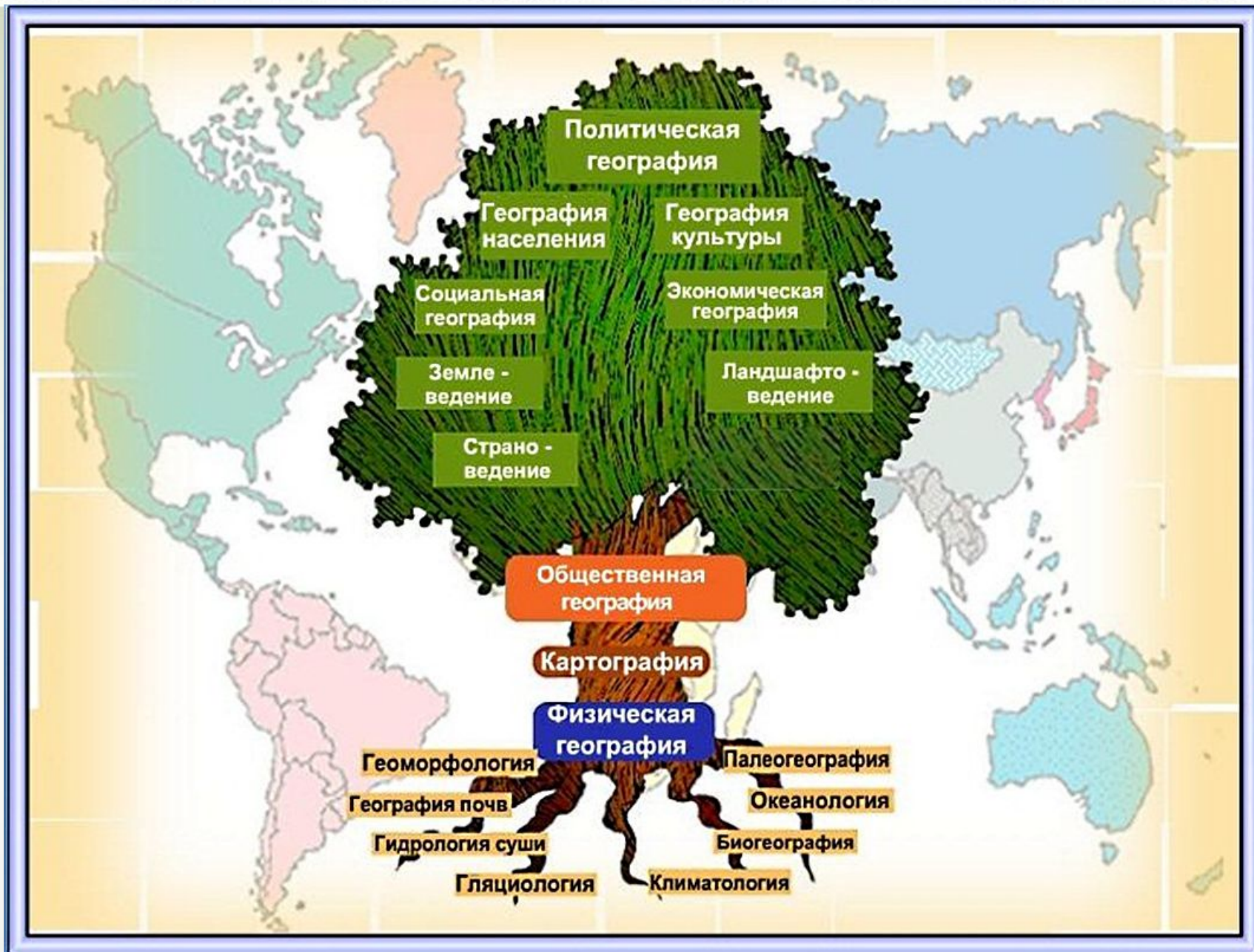


**Законы развития
хозяйства**

Социальная



**Условия жизни
населения**



5. Способы (методы) получения географической информации

Общенаучные

*Учебник
стр.5*

*Найди в тексте,
какие методы
познания
относятся
к общенаучным.*



5. Способы (методы) получения географической информации

**Учебник
Стр.6**

Найди в тексте, какие методы познания относятся к общенаучным.

Вывод:



Методы географии

ОБЩЕНАУЧНЫЕ

ГЕОГРАФИЧЕСКИЕ

СРАВНЕНИЕ

ОПИСАНИЕ


ЭКСПЕДИЦИИ

КАРТЫ

- Перед географией стоит множество задач, которые она решает с помощью специальных методов.

Выбери правильный ответ:

- Расширению географического кругозора в древности способствовало:
 - 1) развитие торговли
 - 2) стремление узнать природу новых земель
 - 3) поиск новых охотничьих угодий



Задание:


Подумай, какое разделение труда между странами существует сейчас?

Ответить тебе помогут предметы быта и продукты питания, произведенные в других странах.



Выбери правильный ответ:

- Методы географической науки включают:
 - 1) исторический
 - 2) картографический
 - 3) сравнительно - описательный



Д/З

**§1, стр.8,
вопросы 1 – 4,
РТ стр.4,
№3 - 5, 6***