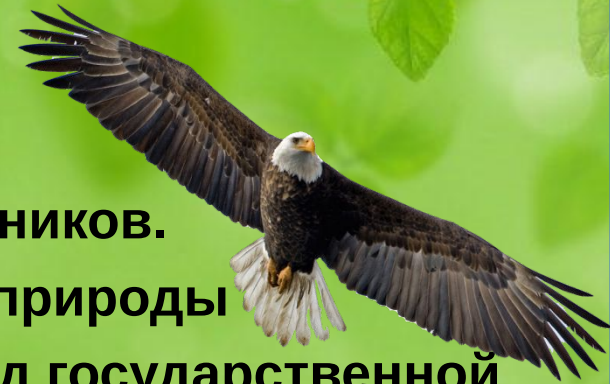


Заповедные тропы России



A scenic landscape featuring a large lake in a valley, surrounded by mountains and dense green forests. The sky is blue with some clouds. The text is overlaid in the center of the image.

**11 ЯНВАРЯ-
ДЕНЬ ЗАПОВЕДНИКОВ
И НАЦИОНАЛЬНЫХ ПАРКОВ
РОССИИ**



В России существует более 100 заповедников.

Заповедник – уникальное место природы (водное или земное), которое находится под государственной охраной.

В зависимости от занимаемой территории заповедники условно делятся на крупные (Баргузинский, Кавказский, Таймырский, Алтайский, Байкальский и др.), средние (Астраханский, Дальневосточный, Воронежский, Уссурийский и др.) и малые (Кивач, Мыс Мартьян, Приокско-Террасный и др.).

Мы расскажем о 10 заповедниках России



Большой Арктический заповедник

Здесь находятся обширные арктические пустыни и арктическая тундра. Большую часть года на этой территории, непосредственно примыкающей к северному полярному кругу, лежит снег, сходящий только летом на короткое время. Большой Арктический — крупнейший по территории заповедник Евразии и дом для белых медведей. Береговая линия заповедника омывается водами Северного Ледовитого океана.



Баргузинский заповедник

Самый старый и лучший заповедник России. Он организован в 1916 году для спасения от уничтожения соболя. Заповедник расположен на северо-восточном побережье Байкала, занимая западные склоны Баргузинского хребта (Северобайкальский район Республики Бурятия). Территория Баргузинского заповедника охватывает более 374 тысяч гектаров. Из них 15 тысяч принадлежит водам знаменитого озера Байкал. На территории заповедника проживает огромная популяция соболей, белок, бурундуков, лесных мышей, ласок, зайцев, росомах.

В 1986 году Баргузинскому заповеднику присвоен статус биосферного, а в 1996 году он в составе природного объекта «Озеро Байкал» включен в Список Всемирного наследия ЮНЕСКО.



Кроноцкий заповедник

Он расположен на Камчатском полуострове и примыкает к Тихому океану. Именно здесь находится знаменитый действующий вулкан Кроноцкая сопка, множество водопадов, Долина Гейзеров и термальные озёра. Долина Гейзеров входит в официальный список Семи Чудес России. Это единственное место на материке Евразия, где есть гейзерные поля, а по размеру эта область во много раз превосходит знаменитые гейзерные поля Исландии.




Байкальский заповедник

Основная часть охраняемой территории находится на южном побережье озера в центральной части хребта Хамар - Дабан. Вокруг растут хвойные и лиственные леса, являющиеся домом для более 300 видов животных и 80 видов растений, около 25 из которых занесены в Красную книгу. В реках Байкальского заповедника водятся черный хариус, ленок, налим и таймень.

В озере Байкал обитает один из трёх видов пресноводных тюленей — нерпа, что многое говорит о качестве воды в озере: нерпы в грязной воде жить не могут. В заповеднике есть и хищники: россомахи, медведи. А недавно в сети появилась веб-камера, с которой идёт прямая трансляция из гнезда орлана-белохвоста.



Алексей Трофимов

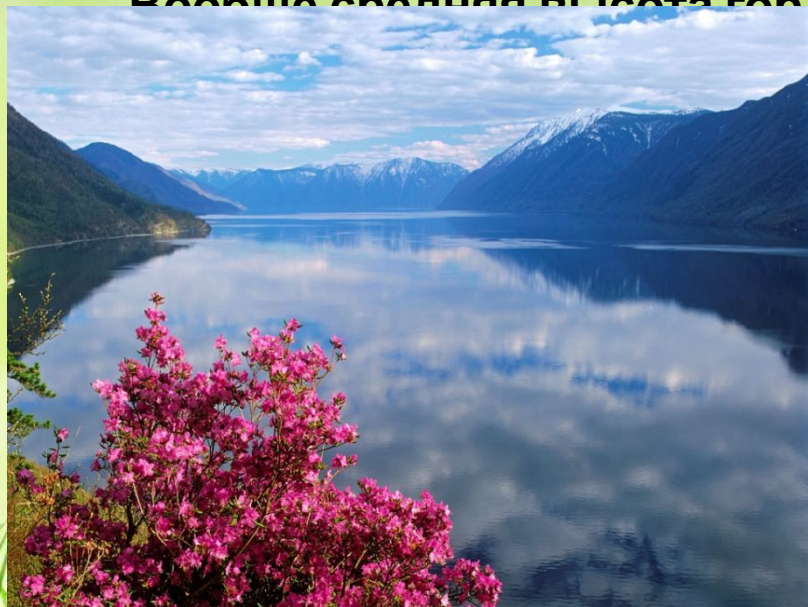


Алтайский заповедник

Территория Алтайского заповедника внесена в список Всемирного культурного и природного наследия ЮНЕСКО под названием «Золотые горы Алтая», и это один из крупнейших российских заповедников. Он почти со всех сторон окружён высокими горами, а с юга к нему примыкает огромное Телецкое озеро.

Ещё здесь есть 1190 озёр— все с холодной чистой водой. Вблизи находится высочайшая вершина Алтайских гор и Сибири — Белуха.

Вообще средняя высота гор — порядка 2 000 м над уровнем моря.



Саяно-Шушенский заповедник

В одном из лучших заповедников России находятся крупнейшие по площади (порядка 1000 км²) кедровые леса.

Основной рельеф — горы и горные долины, причём некоторые пики достигают высоты почти 3 000 м над уровнем моря. В этом заповеднике обитает около 100 видов редких или исчезающих животных. Например, именно здесь живёт самая

большая популяция снежного барса




Олёкминский заповедник

Чудесное место Олёкминский заповедник расположен в республике Саха.

Он был основан в 1984 году и является единственный природным заповедником в Якутии.

В Олёкминском заповеднике обитают как таежные птицы — ястребиная сова, рябчик, мохноногий сыч, бородатая неясыть, черный и трехпалый дятел, так и восточносибирские пернатые — глухарь, сибирская мухоловка, соловей-красношейка, утка Каменушка, сибирский дрозд и многие другие. С недавних времен, на территории Олёкминского заповедника были замечены и южные виды птиц — черный стриж, чибис, зяблик и перепел, которых раньше невозможно было застать в Якутии. В Красную книгу занесены сойка, черный журавль, черный аист и сапсан. Скворец,



породок, оросел хохлатый
ль занес



Заповедник Кузнецкий

Алатау

Лучший заповедник России Кузнецкий Алатау расположен на юге Центральной Сибири. Это удивительное место с уникальной экосистемой. Самое интересное место заповедника — Золотая Долина. Часть долины хорошо изучена, но гораздо больше здесь диких мест, где не ходит никто, кроме косуль и медведей. Будучи в долине, необходимо заглянуть на красивейшее озеро Харатас.

Его питают огромные сходящие с высоких гор водопады, а в водах водится самая настоящая форель.



Дальневосточный морской заповедник

Целью создания этого заповедника было сохранение редких видов морских и прибрежных животных и растений. Здесь нетронутое чистое море с узкими травяными пляжами, невысокие лиственные леса. В тёплых морских водах обитают даже тропические акулы и морские змеи. Вообще, животный мир, как под водой, так и на поверхности, чрезвычайно разнообразен, но большинство животных, к сожалению, тоже находится под угрозой исчезновения.



Заповедник Васюганский

Васюганский заповедник лежит в пределах Большого Васюганского болота — крупнейшей болотной системы северного полушария планеты.

Это географический феномен, имеющий огромное экологическое значение планетарного масштаба. Большое Васюганское болото аккумулирует в год

3-10 млн. тонн углекислого газа и продуцирует 1,5-4 млн. тонн кислорода

(в год), является хранилищем 400 кубических километров пресной

Воды. Через болото протекает 20 рек бассейна Оби и Иртыша. Здесь

произрастает

промышленность

и грибу





***Ребята!
Берегите
природу!***