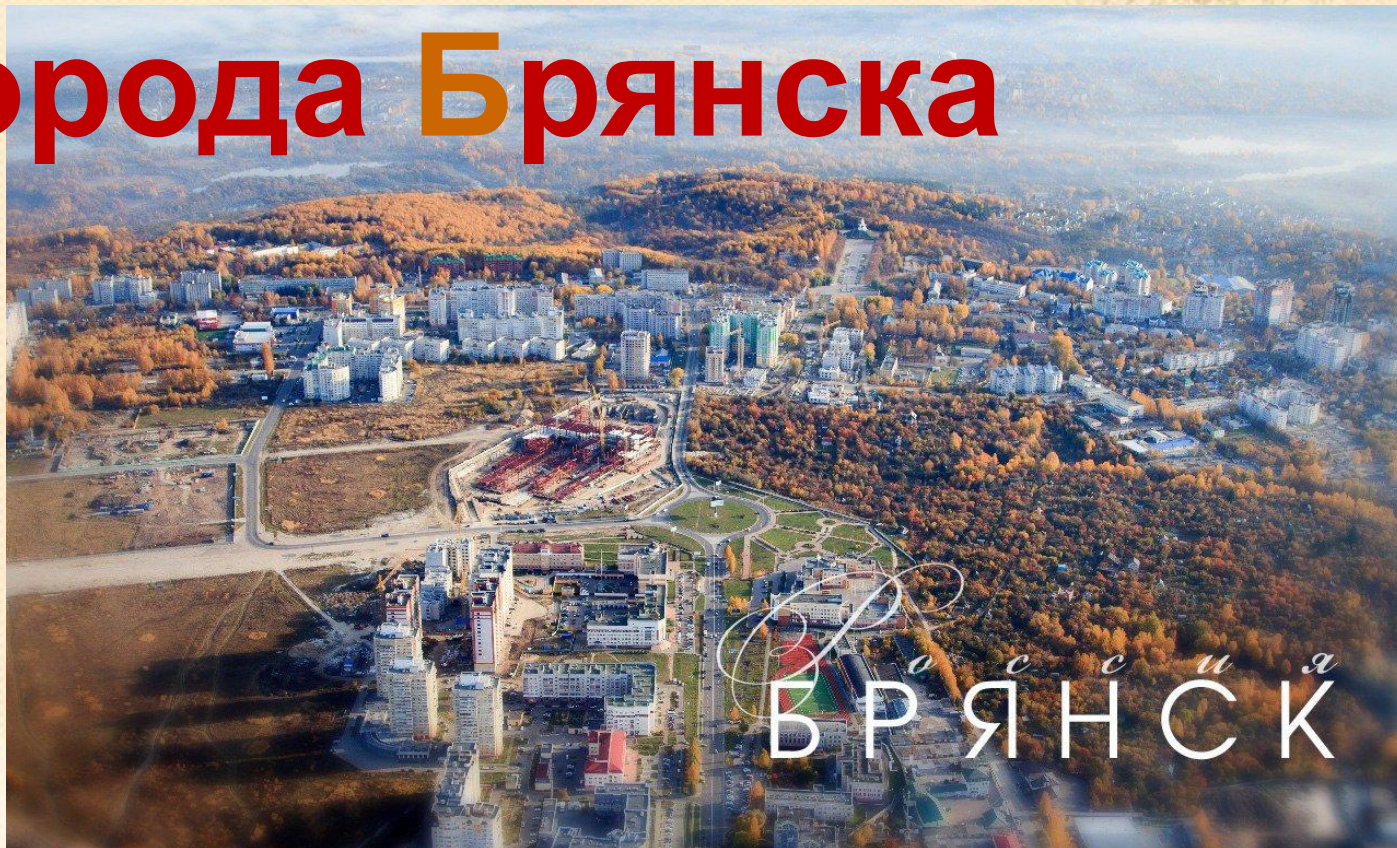


История Советского района города Брянска



Герб Брянского
ландмилицкого полка (1730
год)




Герб Брянска.
2016 г.



Герб Брянска (1781
год)



Герб Брянска (2009 -
2015)



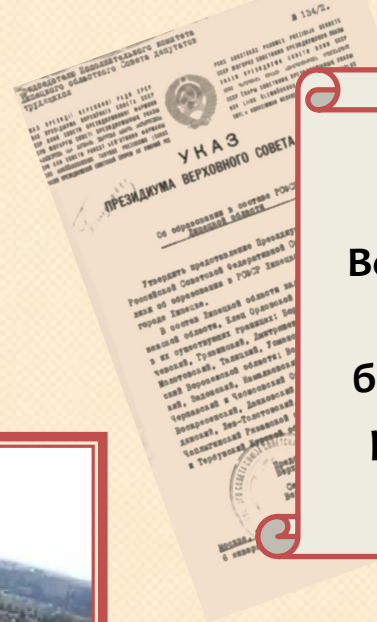
Исторический герб города Брянска

был создан на основе герба Брянского ландмилицкого полка, Высочайше утверждён 16 (27) августа 1781 года императрицей Екатериной II вместе с другими гербами городов Орловского наместничества.


Официально использовался до ноября 1917 года.
11 сентября 1998 года восстановлен в качестве официального символа города.

23 декабря 2009 года был принят обновленный герб, которому было отказано во внесении в Государственный геральдический регистр из-за искажения исторического облика.

27 апреля 2016 года восстановлен герб екатерининских времен.



**22 июня 1951 года,
Указом Президиума
Верховного Совета РСФСР
№742/9
был образован Советский
район в городе Брянске
Брянской области.**



**Советский район
с высоты птичьего полета**



**Советский район –
центральная часть современного Брянска,
начало которому положил исторический
Дебрянск.**



**Чашин
курган**



**Современная реконструкция крепости
на Чашинном Кургане**

Территория у слияния рек Болвы и Десны
осваивалась с древних времен.
В урочище «**Чашин курган**» возвысился
город-крепость Дебрянск,
бывший в течение полутора веков
важнейшим стратегическим пунктом для
Киевской Руси.


**В середине XII века в ходе одной из
феодалных войн городок был сожжен.**

**Покровский собор.
Фото 1908 г.**



Новая крепость
возродилась
на Покровской горе,
сейчас на её месте
Покровский собор,
возведенный
в 1626 году.
Это самое старинное
каменное здание
в городе.

**Покровский
собор
Фото 2018 г.**



**Женская гимназия
и общественное собрание,
1910 г.**



**«Винный замок»,
год постройки: 1899-1901 гг.**




В начале XIX века административный центр с Покровской горы переместился на Красную площадь (ныне площадь имени Карла Маркса). В XIX - начале XX веков на ней находились: городская дума и управа, клуб и сад общественного собрания. В начале XX века на площади построили акцизную контору и винный склад.

**В здании бывшей акцизной конторы
теперь размещается администрация
Советского района города Брянска.**





Гор. Брянскъ. Московская улица и соборъ.



Сейчас на месте разрушенного собора установлена Часовня Покрова Пресвятой Богородицы

Визитной карточкой города до Октябрьской революции 1917 года был **Новопокровский Кафедральный собор**, закрытый после неё и окончательно разрушенный в 1968 году.




Река Десна до XX века была судоходной.

При Петре I город был заново укреплен. На Десне была заложена корабельная верфь, на которой строились суда Брянской флотилии для похода против Турции.




Главной улицей города
была улица **Московская**
(ныне улица Калинина).



Рельеф Советского района города Брянска – холмистый. Здесь протекают левые притоки Десны - Болва и Снежеть.


Река Снежеть в Советском районе



Река Десна и Набережная в Брянске



Судки (овраги) в Брянске



Советский район является
старейшим районом Брянска.
Здесь сосредоточены
памятники архитектуры
духовной
и светской жизни.



Город между
небом и землей



Храм Воскресения Христова -
соборный храм Русской православной
церкви в городе Брянске.

До освящения Троицкого собора (2012)
выполнял роль кафедрального собора
Брянской епархии.

Крупнейший храм в Брянске.

Храм построен в 1739—1741 гг. как
собор Воскресенского женского
монастыря, существовавшего в
Брянске предположительно с XV века и
упразднённого в 1766 году.

ПЕТРО-ПАВЛОВСКИЙ

ЖЕНСКИЙ ЕПАРХИАЛЬНЫЙ


МОНАСТЫРЬ

Основан во второй половине XIII века
Святым Преподобным благоверным князем
Олегом Брянским как мужской. В 1830 году
упразднен. В 1833 году возобновлен как
женский. В 1923 году закрыт. Вновь открыт
определением Священного Синода Русской
Православной Церкви от 7 октября 2002 года.



Введенская церковь
Петро–Павловского монастыря


Монастырь во имя
Святых Первоверховных Апостолов Петра и Павла
(древнее название – Петровский)
был основан в Брянске
князем Олегом.




**Горно-Никольская церковь —
соборный храм Горно-Никольского
монастыря
Русской православной церкви в городе
Брянске
1751 год**



**Церковь Покрова
Пресвятой
Богородицы
(начало 18 века)**



**Храм Рождества Пресвятой
Богородицы
(вторая половина 19 века)**



Памятниками архитектуры являются:



**Гимназия женская.
Пл. Карла Маркса, 1 (1907 г.)**





**Дом жилой. Ул. Гагарина 26
(вторая половина 19 века)**

крупнейшие в городе памятники воинской и партизанской славы

также находятся на территории советского района:

Памятник в честь освобождения Брянска
от немецко-фашистских захватчиков
(1966 год)
на площади Партизан.

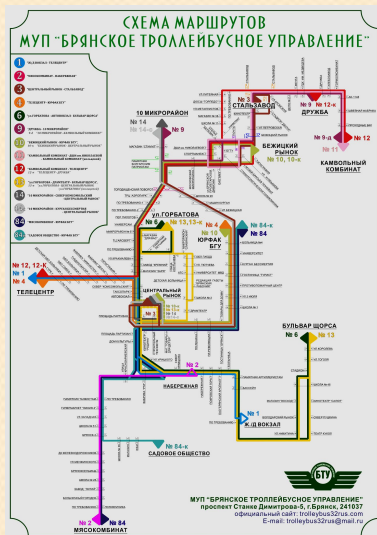


Курган Бессмертия (1976 г.)
расположен на территории
парка имени 1000-летия
Брянска (парк Соловьи).

**Советский район расположен
на территории 36,46 кв. км,
что составляет
22,7% от общегородской территории
Брянска.**

**Согласно данным
Всероссийской переписи населения 2010
года
численность населения района
составляет 112,7 тыс. чел.**






Благодаря своему
центральному положению,
Советский район связан
маршрутами городского
транспорта
со всеми районами и
микрорайонами города.
В районе 11 маршрутов
троллейбуса,
11 маршрутов автобуса,
около 40 - маршрутных такси.
Здесь находится центральный
городской автовокзал,
ряд автотранспортных
предприятий,
Брянское троллейбусное
управление.



Автовокзал в Советском
районе

Предприятия района:
самое крупное - «Брянский арсенал» (бывший завод дорожных машин «Дормаш»),
завод «Кремний», завод «Брянскспиртпром».



**Завод
Кремний**



**Брянский
Арсенал**



**БрянскСпиртПр
ом**

В районе расположены
три крупнейших в регионе медучреждения:
областная больница,
стоматологическая поликлиника
и Брянский клиничко-диагностический центр.



Брянская областная
больница



Клиничко-
диагностический
центр



Брянская областная стоматологическая поликлиника

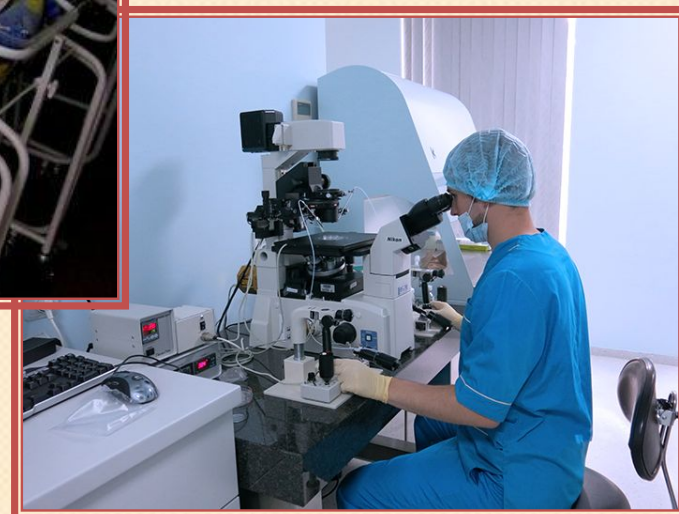


20 июня 2008 года в районе состоялось торжественное открытие


Центра планирования семьи и репродукции.

Центр - уникальное медицинское учреждение, в котором оказывается высококвалифицированная многопрофильная помощь пациентам.


По оснащению и широте применения современных медицинских технологий это одно из лучших учреждений в ЦФО.



Советский район -
центр культурной жизни города.
Сюда съезжаются горожане, чтобы
посетить новую премьеру в театре
Драмы или ТЮЗе.



Театр Драмы имени А. К. Толстого



**Театр юного
зрителя**

**Здесь находится цирк,
большинство областных музеев.**




**Брянский
цирк**



**Брянский краеведческий
музей**

В Советском районе города расположен один из старейших парков города Брянска, который носит имя нашего земляка - известного русского поэта, писателя и драматурга **Алексея Константиновича Толстого.**

Валентин Давыдович Динабургский – основатель и идейный вдохновитель парка-музея имени А.К. Толстого



ИСТОРИЯ ПАРКА

80-летию парка-музея и.п. А.К.Толстого посвящается...

Парк в 40-50-е годы



Танцплощадка в парке

Парк-музей имени А.К.Толстого – один из старейших парков города Брянска. Он был открыт 2 мая 1936 года, как ГТКЮ – городской парк культуры и отдыха. В 40-50е годы в парке были летний театр, популярная танцплощадка, летняя эстрада, кафе-закусочная, два фонтана и два аттракциона – «Лодочки» и «Летающие люди». А также различные тонкие аллеи с плакатными, газонными, обрамленными деревянным штакетником и множество гипсовых и бетонных скульптур, которыми в те годы наполняли все парки нашей страны. На сцене летнего театра выступали Леонид Утёсов, Клавдия Шульженко, Марк Бернес, Вольф Мессинг, Рина Зелёная, Мария Мордасова и другие известные артисты. Облик парка начал меняться после 1958 года, когда в парк пришёл демобилизованный из армии В.Д. Динабургский. На смену бетоно-гипсовым скульптурам постепенно стала приходить скульптура из дерева, выполненная руками умельцев прямо на корню из устоявших вязов.

Первая деревянная скульптура в парке появилась в 1960 году. Это был «Спаркс-сказочник», выполненный молодыми талантливыми мастерами Виктором Михайловым и Игорем Ждановым.

В этом же году в парке был установлен первый в России бронзовый бюст великому русскому поэту, прозаику и драматургу, нашему земляку - А.К.Толстому (скульптор Герман Пенцев).

В августе 1967 года, в честь 150-летия со дня рождения А.К.Толстого, решением горисполкома парку было присвоено его имя.

В августе 1974 года исполком городского Совета принял решение переименовать Брянский городской парк культуры и отдыха в парк-музей им. А.К.Толстого.

С 1960 по 1990 гг. парк-музей многократно награждался дипломами и грамотами всеуровневой. В том числе высшими наградами ВДНХ СССР.

В 1985 году Брянский парк-музей был занесён в монографию «Парки мира».

С резцом в руках в парке много лет работали Виктор Михайлов, Игорь Жданов, Вячеслав Орлов, Валерий Херувимов, Игорь Орлов, Олег Нурков, Леонид Станец, Борис Зубарев, Николай Бабин, Валерий Сафронов, Алексей Холков, Александр Венечкин, Андрей Мушнский, Александр Борозин и другие. Благодаря многолетним творческим усилиям В.Д.Динабургского и мастеров-резчиков в городском парке появилась сказка - Сказка Брянского парка.


Валентин Давыдович Динабургский – фронтовик, поэт и писатель, член Союза писателей СССР, заслуженный работник культуры РФ, почётный гражданин города Брянска, директор парка-музея им. А.К.Толстого в 1958-1982гг.

Своим завещанием, трудом В.Д. Динабургский превратил обычный городской парк в парк-музей деревянной скульптуры, придав каждой из них неповторимый облик. Они стали главной достопримечательностью парка и о каждой писатель В.Д. Динабургский придумал сказочную историю.

Последняя реконструкция парка была осуществлена в 2007—2008 годы: произведена частичная перепланировка, все дорожки замощены тротуарной плиткой, удалены аварийные деревья, установлена кованая ограда, игровая площадка для детей

младшего возраста, сооружены новые объекты садово-парковой архитектуры.

В 2015 году парк-музей им. А.К.Толстого вошёл в состав Городского объединения парков культуры и отдыха.



Парк в 60-80е годы



Музей «Брянский лес»



«Мелеру» -1976г.



«Емеля»-1961г.



Фонтан «Чертова мельница» - 1985г.



«Мудрость» - 1976г.



«Десниночка» - 1961г.



«Доброта» - 1974г.

«Десниночка» - 1976г.



Центральная аллея



Фонтан



Летний театр

Небольшой по площади (2,9 га), парк расположен в историческом центре города. В конце 1950-х годов вдруг стали погибать столетние вязы. Но директор парка заметил, что сама древесина остается неповрежденной. Тогда родилась гениальная идея, и зимой 1960 года в парке появилась первая деревянная скульптура **старика-сказочника**. Через год-другой в центре парка встали ещё несколько скульптур, одна из которых - деревянный Козьма Прутков, с его знаменитым афоризмом: **«Зри в корень!».**

Парк имени А.К. Толстого получил статус парка-музея в 1974 году – 45 лет назад.

С приходом нового директора, бывшего фронтовика **Валентина Динабургского**, парк неузнаваемо преобразился, приобрел нынешний неповторимый облик

Некоторые скульптуры, простояв несколько лет, истлели. Но на их месте появлялись новые. И сегодня парк-музей имени А.К. Толстого – одна из достопримечательностей города и любимое место отдыха.

В 1982 году парк был внесен в монографию «**Парки мира**», описывающую около 400 самых необычных парков всех континентов Земли.



**Князь Роман
Брянский**
Фото 2008 г.



**Козьма
Прутков**
Фото 2008 г.

**Брянская
мадонна**
Фото 1990-х гг.





Район также смело можно назвать и спортивным центром. Здесь более десятка спортивных школ, два стадиона, полсотни спортивных залов, 8 футбольных полей, 5 лыжных баз, 52 спортивные площадки. Также жители активно посещают дома спорта «Динамо», «Вымпел» и плавательные бассейны «Динамо» и «Досааф».



Спортивный стадион «Динамо»



**Нашим городом можно гордиться –
красотой его и судьбой.**

**Он по паспорту старше столицы,
а по виду совсем молодой.**

**А когда полыхала планета,
город вышел на битву с врагом, –
Партизанская площадь согрета
и цветами, и Вечным огнём.**

Милый город наш, витязь России!

**После боя, скорбя и любя,
мы из пепла тебя воскресили,
из развалин подняли тебя.**


**Город Брянск – золотые рассветы
и Десна в голубых берегах.
Удивительны улицы летом,
корпуса городские в садах.**

**Будет город расти, разрастаться,
и красивее будет, чем есть, –
здесь рабочею честью гордятся,
умножают рабочую честь.**

**Знают здесь, как даётся победа,
и здесь помнят всегда о былом.
Партизанская площадь согрета
и цветами, и Вечным огнём.**

И. Швец





Спасибо за внимание!

Презентацию
подготовили
сотрудницы библиотеки
№1
Пряничникова Н. А.
Самусенко И. П.