



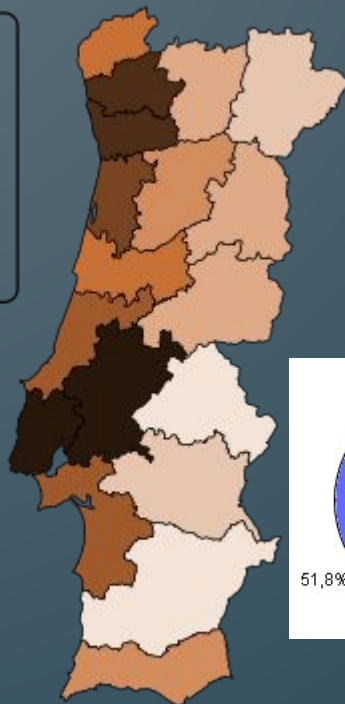

Португалия
1143 г.

ЭГП и ЛГП

страны
Португалия - одна из малых стран капиталистической Европы. Она расположена в её юго-западной части, на Пиренейском полуострове, а также на Азорских островах и архипелаге Мадейра в Атлантическом океане. По своему географическому положению Португалия - приатлантическая и средиземноморская страна. Площадь страны – 92,3 тыс. кв. км. Население 10,5 млн. человек. На севере и востоке граничит с Испанией, на юге и западе омывается Атлантическим океаном.

Португалия — индустриально-аграрная страна. Официальный язык португальский. Большая часть верующих католики. Административно-территориальное деление: 18 округов и 2 автономных области. Столица Лиссабон. Глава государства президент. Высший законодательный орган Республиканское собрание.

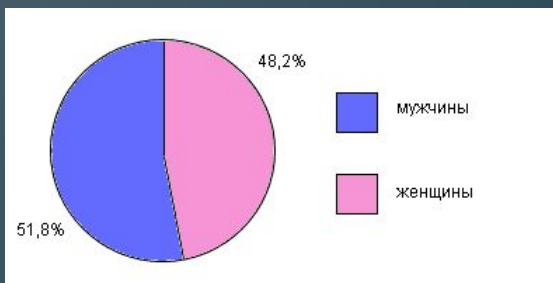
Население



Соотношение городского и сельского населения 2011 г.

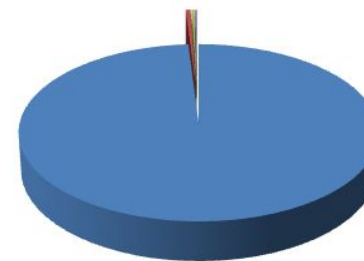


■ Городское население
■ Сельское население



■ мужчины
■ женщины

Этнический состав



■ португальцы
■ испанцы
■ африканцы

*Плотность населения
Португалии по округам и
автономным регионам*

Португальская кухня: Бакальяу (сушеная треска)



«Кузиду
пор



Калду верде (суп)



Это смесь говядины,
свинины,
копчёностей и
курицы.

Природные условия и ресурсы

- Португалия располагается в субтропическом поясе. Однако поскольку она занимает самую западную окраину Пиренейского полуострова, её средиземноморский климат заметно смягчается близостью атлантического океана.
- Основные реки Португалии - Тежу (Тахо), Дору (Дуэро), Минью и Гвадиана.
- По характеру рельефа северная и южная части страны сильно отличаются друг от друга. К северу от реки Тежу преобладают горы, к югу - холмистые равнины и низменности. Португалия расположена в активной сейсмической зоне. Землетрясения силой в 8 баллов и более отличаются в стране в среднем 1 раз в 2 года.
- В отличие от других стран Южной Европы Португалия испытывает более сильное влияние Атлантики, поэтому её средиземноморский климат имеет океанические черты. Средняя июльская температура воздуха на равнинах изменяется от 19 ° на севере до 25 ° на юге. Зима тёплая, мягкая со средними январскими температурами на равнинах от 8 ° до 11 °
- Португальские горы богаты залежами каменного угля, меди, железной руды, а также особо редких и ценных ресурсов, таких как мрамор, вольфрам и урановая руда.
- Одна треть страны покрыта лесами, которые состоят в основном из деревьев ценных пород, таких как сосна, португальский, пробковый и каменный дубы и др. Насаждения пробкового дуба занимают примерно 607 тыс. га. Португалия поставляет половину мировой продукции пробковой коры. Постоянно расширяется площадь плантаций эвкалиптов, отличающихся быстрым ростом и являющихся важнейшим источником

Экономическая карта страны

Промышленность сконцентрирована в двух районах, вокруг Лиссабона и Сетубала на юге и вокруг Порту, Авейру и Браги на севере.

- В районе Лиссабона преобладает тяжелая промышленность, выпускающая сталь, нефтепродукты, станки, автомобили, химические продукты и цемент. В округе Лиссабон выпускается также электронное оборудование.**
- В Порту находится самый крупный в стране нефтеперерабатывающий завод, но северные города специализируются на производстве таких товаров, как ткани, обувь, мебель, вина и продукты питания. Старинный очаг хлопчатобумажной промышленности находится на северо-западе (Порту, Гимарайнш и Брага), главные центры шерстяной промышленности - в горном районе вокруг городов Гуарда и Ковильян.**
- Многие промышленные предприятия химической, целлюлозно-бумажной, цементной и пищевой промышленности сконцентрированы в прибрежной полосе между Порту и Лиссабоном. Оба упомянутых города являются центрами металлургии и машиностроения.**

Сельское хозяйство

Португалия делится рекой Тежу на два различающихся по типам землепользования сельскохозяйственных района.

- В северном районе преобладает мелкое интенсивное сельское хозяйство. Здесь в условиях высокой плотности населения и преобладания архаических методов ведения сельского хозяйства распространены крошечные фермы, производящие чуть больше продуктов, чем необходимо для потребления одной семьи.
- В южном районе доминируют крупные землевладения, в которых заняты издольщики и безземельные наемные рабочие. Значительная часть программы экспроприации земель в 1974-1975 была осуществлена именно в этом районе. Многие крупные землевладения, принадлежавшие помещикам, которые проживали в городах, перешли в собственность кооперативов.
- Экономика Азорских о-вов и Мадейры базируется на сельском хозяйстве. Важную роль играют виноградники, плантации цитрусовых и молочные фермы. На Азорских о-вах также выращиваются кукуруза, сахарный тростник, сахарная свекла, табак, пшеница, овощи и чай. С Мадейры на экспорт поставляются кружева и вино мадера.

Транспорт и внешние экономические связи

Транспорт:

Длина сети железных дорог 3,7 тыс. км, автомобильных - 42 тыс. км. По западноевропейским стандартам транспортная сеть недостаточно развита. Обширные инвестиции в автомобильные и железные дороги направлялись за счет субсидий и займов ЕС. Лиссабон и Порту имеют современные портовые сооружения. Международные аэропорты функционируют в Лиссабоне, Порту, Фару, на Азорских о-вах и Мадейре.

Внешняя торговля:

Основные виды экспортных товаров - текстиль, одежда, обувь, лесоматериалы (включая пробку), суда, электрооборудование, химические продукты. Импортируют в основном энергоносители, сырье для ряда отраслей промышленности и продовольствие. Главные торговые партнеры Португалии - страны ЕС (ФРГ, Франция и Великобритания).

Достопримечательности



Дворец Келуш



Мыс Рока



**Мост Луиша
Первого**



Храм Дианы



Иезуитская церковь Лиссабона

Выводы:

В Португалии уровень развития экономике ниже, по сравнению с другими Европейскими странами, но в настоящее время экономическая политика направлена на либерализацию и модернизацию экономики. Налогово-бюджетная сфера после налоговой реформы обеспечила приток государственных доходов и сокращение бюджетного дефицита. В денежно-кредитной сфере проводились мероприятия по бюджетно-финансовой стабильности. Годовые темпы инфляции снизились с 7,8 до 3,1 %. Социальная политика направлена на реформирование системы социально-трудовых отношений и обеспечение занятости. Благодаря росту экспорта во II кв. 2013 года рост экономики Португалии оказался наиболее сильным среди стран ЕС: ВВП увеличился на 1,1 % к первому кварталу; до этого же экономика была в рецессии 10 кварталов подряд.