

# Презентация на тему «Страны-соседи»

ПОДГОТОВИЛА  
УЧЕНИЦА 11 КЛАССА  
КУ «ОШ L-LLL СТУПЕНЕЙ №8 Г. ЕНАКИЕВО»  
СОЛДАТЕНКО ДАРЬЯ

# Румыния – Парламентско-президентская республика

ФОРМА ТЕР. УСТРОЙСТВА – УНИТАРНОЕ ГОСУДАРСТВО

ФЛАГ



ГЕРБ



**ПЛОЩАДЬ** 238 391 КМ<sup>2</sup>

**НАСЕЛЕНИЕ** 19 942 642 ЧЕЛ.

**БЕРЕГОВАЯ ЛИНИЯ:** 225 КМ ПОБЕРЕЖЬЯ ЧЁРНОГО МОРЯ

**ПРИРОДНЫЕ РЕСУРСЫ:** НЕФТЬ, ПРИРОДНЫЙ ГАЗ, УГОЛЬ,  
ЖЕЛЕЗНАЯ РУДА, КАМЕННАЯ СОЛЬ, ДРЕВЕСИНА, ЗОЛОТО И ДР.



**РЕЛИГИЯ:** ПРАВОСЛАВИЕ ПРОПОВЕДУЮТ 86%, РИМСКО-КАТОЛИЧЕСКУЮ РЕЛИГИЮ 5%

**ВВП:** 352 270 МЛРД.

**СТРУКТУРА ВВП:** СЕЛЬСКОЕ ХОЗЯЙСТВО 8,1%

ПРОМЫШЛЕННОСТЬ 36%

СФЕРА УСЛУГ 55,9%



# СТОЛИЦА – БУХАРЕСТ (с 1862 года)


НАЦИОНАЛЬНЫЙ СОСТАВ: РУМЫНЫ, ЦЫГАНЕ, ВЕНГРЫ, ЕВРЕИ, КИТАЙЦЫ

## ДВОРЕЦ ПАРЛАМЕНТА

## РУМЫНСКИЙ АТЕНЕУМ



## РЕКА ДЫМБОВИЦА



## ПРОМЫШЛЕННОСТЬ РУМЫНИИ

Ведущие места занимают машиностроение, химическая промышленность и деревообрабатывающая промышленность.

Промышленность Румынии производит оборудование для нефтяной отрасли, металлообрабатывающие станки, электротехнические изделия. Очень важной является химическая промышленность, которая имеет базу в виде запасов нефти, природного газа, каменной соли, древесины.

Деревообрабатывающая промышленность Румынии выпускает паркет, фанеру, древесину, мебель, дома.

Легкая промышленность: обувь, трикотаж, ковры.

Пищевая промышленность: вина, соль, консервы, сыры, мясные изделия. Растительное масло.

## СЕЛЬСКОЕ ХОЗЯЙСТВО

Румыния – страна где сельское хозяйство занимает очень важное место в экономики страны. Во время социализма **Румыния** получила название «Амбар Европы». Главные зерновые: *пшеница, кукуруза, ячмень, овес, рожь*. Из других культур выделяется *подсолнечник*, по сборам которого Румыния занимает третье место в мире, а также *сахарная свекла и картофель*. Румыния занимает 5 место в Европе и 10 место в мире по площади *виноградников*. У подножья Карпат простираются сады с *яблонями, грушами и сливами*, на юге страны растут *арбузы, дыни, персики и абрикосы*.

В Румынии сильно развито *животноводство, в частности овцеводство*.




## ВИНОГРАДАРСТВО И ВИНОДЕЛИЕ РУМЫНИИ

Виноградарство в Румынии существует с древних времен. По площади виноградников и по производству винограда Румыния занимает (2003) 13-е место в мире.



## КЛИМАТ


Румыния расположена в зоне континентального климата, характеризующегося холодной зимой и тёплым летом. Среднегодовая температура варьирует от 11 °С на юге до 8 °С на севере.





## ЗАПОВЕДНИКИ РУМЫНИИ

На территории Румынии имеется целый ряд заповедников, которых насчитывается 872, наиболее известными из которых являются Природный парк Вынэторь-Нямц, Заповедник Козия, Заповедник Кэлимань, Ущелье Биказ и др.





## БРАН (ТРАНСИЛЬВАНИЯ, РУМЫНИЯ)

Этот замок — пожалуй, самое туристическое место в Румынии. Его построили в конце 14 века на свои средства местные жители. Изначально Бран служил для защиты городка. Его коридоры и залы образуют лабиринт. Видимо, для того, чтобы в нем заблудился непрошенный гость.

По легенде, здесь когда-то жил Дракула, и на эту приманку каждый год попадают десятки тысяч людей.





## БУХАРЕСТСКИЙ БОТАНИЧЕСКИЙ САД

За годы своего существования бухарестский ботанический сад стал не просто одной из достопримечательностей для приезжих, а по-настоящему полюбился. В настоящее время ботанический сад Бухареста занимает обширную территорию более 17 га, на которой находится просторная оранжерея площадью четыре тыс. кв. м. Более 10 тыс. разновидностей растений местным жителям.



Сад Бухареста занимает более 17 га, где находится просторная оранжерея площадью четыре тыс. кв. м. Более 10 тыс. разновидностей растений. Около 100 видов флоры представлено на участке средиземноморских растений. Удивительный итальянский сад, расположенный в самом центре бассейна. Живописны искусственные фонтаны и водопады, заросли цветущих орхидей, сектор хвойных растений, розарий, коллекция ирисов, участок с полезными растениями, активно применяющимися в народной медицине.



## НАЦИОНАЛЬНЫЙ МУЗЕЙ РУМЫНСКОГО КРЕСТЬЯНСТВА

Эволюция любой страны приводит к конфликту между традициями и прогрессом. Историки стремятся зафиксировать самобытные черты крестьянской жизни, пока страна постепенно отказывается от исключительно аграрного уклада жизни.

Чтобы сохранить вековые традиции крестьянства, в Румынии создаётся множество музеев, посвященных жизни деревенского края, нравам и обычаям его жителей, одним из них стал Национальный музей румынского крестьянства.

В 1996 г. этот музей был удостоен звания лучшего в Европе, причём эта награда впервые досталась восточноевропейскому музею. Множество последующих профессиональных наград подтвердило заслуженность этого статуса.





## ПРАВОСЛАВНЫЙ ЖЕНСКИЙ МОНАСТЫРЬ МРАКОНИЯ

*Этот старинный монастырь расположен в живописном месте перед древней Траянской дорогой, в 17 км от Оршовы. В ходе русско-турецкой войны в конце 18 века монастырь был разрушен, поскольку оказался прямо посреди жаркой битвы. В 1931 г. начались работы по его восстановлению, и к 1947 г. строительство было завершено с возведением крыши. В результате создания плотины окрестные территории затопило, и монастырь полностью ушёл под воду.*

*Название «Мракония» происходит от названия долины Мракуна, что означает «тёмная вода».*





## Дворец Кантакузино в Бухаресте

На одной из старинных улиц центрального Бухареста расположился дворец Кантакузино, построенный в 1903 г. по проекту заслуженного румынского архитектора Иохана Бериндейма. Соединивший в своем архитектурном облике черты французского академизма, элементы рококо и ар-нуво дворец кантакузино стал настоящим украшением города.

В 2007 г. бывший дворец Кантакузино был признан архитектурным достоянием и вошёл в Список Всемирного наследия Юнеско.

Концертный зал дворца нередко становится площадкой для проведения музыкальных концертов. В летнее время концерты проходят на открытом воздухе в саду.







РУМЫНИЯ ЯВЛЯЕТСЯ БЫСТРОРАЗВИВАЮЩЕЙСЯ СТРАНОЙ С МОЩНОЙ ЭКОНОМИКОЙ.

РАЗВИВАЕТСЯ ТУРИЗМ. КРУПНЕЙШИЙ КУРОРТНЫЙ РЕГИОН СТРАНЫ — ЧЕРНОМОРСКОЕ ПОБЕРЕЖЬЕ РУМЫНИИ.

ОСОБЕННОСТЬ РУМЫНСКИХ ЖЕЛЕЗНЫХ ДОРОГ — ОДНОКОЛЕЙНОСТЬ, ЧТО СИЛЬНО ЗАМЕДЛЯЕТ ДВИЖЕНИЕ ТРАНСПОРТА И ГРУЗОВ.

ЛЕСА ЗАНИМАЮТ 19 % ТЕРРИТОРИИ СТРАНЫ, ПРИ ЭТОМ РУМЫНИЯ ЯВЛЯЕТСЯ ОДНИМ ИЗ САМЫХ КРУПНЫХ РАЙОНОВ НЕНАРУШЕННЫХ ЛЕСОВ В ЕВРОПЕ.

РУМЫНИИ ХАРАКТЕРНО ПРИМЕРНО РАВНОЕ СОЧЕТАНИЕ ГОРНОЙ, ХОЛМИСТОЙ И РАВНИННОЙ МЕСТНОСТЕЙ. ЧЕРЕЗ ВСЮ ТЕРРИТОРИЮ СТРАНЫ, ОТ ГРАНИЦЫ С УКРАИНОЙ ДО ГРАНИЦЫ С СЕРБИЕЙ, ПРОХОДЯТ КАРПАТЫ.



## ИСТОЧНИКИ

[http://tonkosti.ru/Достопримечательности Румынии](http://tonkosti.ru/Достопримечательности_Румынии)

<http://vinamira.com/content/vino-rumynii>

<http://www.excursiaromania.ro/экономика/румыния-экономика.html>

<https://ru.wikipedia.org/wiki/Румыния>

<https://www.google.com.ua/imghp?hl=ru&tab=wi&ei=9AsqWLqHC4q5sQGSoCQ&ved=0EKouCBMoAQ>



Спасибо за внимание