

Великие географические
открытия: предпосылки,
участники, результаты.

Д/З

- Параграф 1 стр.14-16;
- Контурная карта нанести маршрут путешествия Бартоломеу Диаш и Васко да Гама.



Эпоха Великих географических открытий –
период с середины XV века до середины XVII века.

Великих географических открытий (XV—XVII вв.) новейшим рубежом в истории человечества. Европейская цивилизация совершает идентичный рывок в сторону объединения просторы аселенного человека. Мир начал восприниматься как единое целое, и открытиями путешественников на суше

В середине XVII в. ПЕРВЫЕ КОЛОНИАЛЬНЫЕ ИМПЕРИИ

Человечество вступало в период военно-политической, экономической и духовной гегемонии европейской цивилизации. Основой его стали колониальные империи европейских стран. В XVII в. европейцы перешли от разрозненных географических исследований и торговых экспедиций к планомерному захвату колониальных просторов и освоению мирового экономического пространства.



Кристофер Колумб



«Санта-Мария»



Фернанд Магеллан



«Виктория»

Колониальные государства в середине XVII в.

- Королевство Испания
- Королевство Португалия
- Королевство Англия
- Королевство Франция
- Республика Соединённых провинций (Нидерланды)

ВАЖНЕЙШИЕ ЭКСПЕДИЦИИ ПУТЕШЕСТВЕННИКОВ И ЛАВАТЕЛЕЙ	
Испанские	Португальские
Христофор Колумб 1492—1493, 1493—1496, 1498—1500, 1502—1504 гг.	Эрнан Кортес 1519—1521 гг.
Америго Веспуччи и Алонсо де Охеда 1499—1500 гг.	Фернанд Магеллан, Хуан Эль-Кано 1519—1522 гг.
Васко Нуньес де Бальбоа 1513 г.	Франсиско Писарро 1526—1528, 1532—1534 гг.
	Васко да Гама 1497—1498 гг.
	Педру Алвареш Кабрал 1500
	Английские
	Джон Кабот 1497 г.
	Хуан Уикли и Ринард Чезма 1553—1555 гг.
	Френсис Дрейк 1577—1580 гг.
	Генри Девильер 1610—1616 гг.
	Уильям Бауэр 1616 г.


ЛАВАТЕЛЕЙ в конце XV—середине XVII в.	
Французские	Русские
Жак Картье 1535—1536 гг.	Афанасий Никитин 1486—1474 гг.
Голландские	Семенов Дежнев 1581—1582 гг.
Виллем Баренц 1596—1597 гг.	Ермак 1648 г.
Абель Тасман 1642—1643, 1644 г.	Освоение северного побережья Евразии, Сибири и Дальнего Востока 1642—1643, 1644 г.

- Магеллан 1521
- Места и годы гибели путешественников
- Линия раздела сфер влияния между Испанией и Португалией по договорам 1494 и 1529 гг.
- Границы государств в 1648 г.
- Неустановленные границы государств
- Столицы государств
- Прочие города
- Исторические области
- Народы и племена


- Цифры на карте обозначены:
- 1 Норвегия (Дан.)
 - 2 Королевство Англия
 - 3 Республика Соединённых провинций (Нидерланды)
 - 4 Королевство Дания
 - 5 Священная Римская империя
 - 6 Швейцарский Союз
 - 7 Итальянские государства
 - 8 Королевство Португалия
- Масштаб 1:100 000 000











Аристотель
384–322 гг. до н.

Описывал короткий путь
в Индию из Испании.



**Паоло
Тосканелли**
1397-1482 гг.

Писал о пятидневном пути
из Европы в Японию и
Индию.






**Марко
Поло**

1254 - 1324 гг.

Прожил в Азии двадцать
четыре года.





**Афанасий
Никитин**


... 1475 гг.

Совершил путешествие
в Персию и Индию
в 1466–1472 гг.





«Мешок с
перцем»






Восточные мастера владели многими ремесленными приёмами, которые не были известны в Европе.

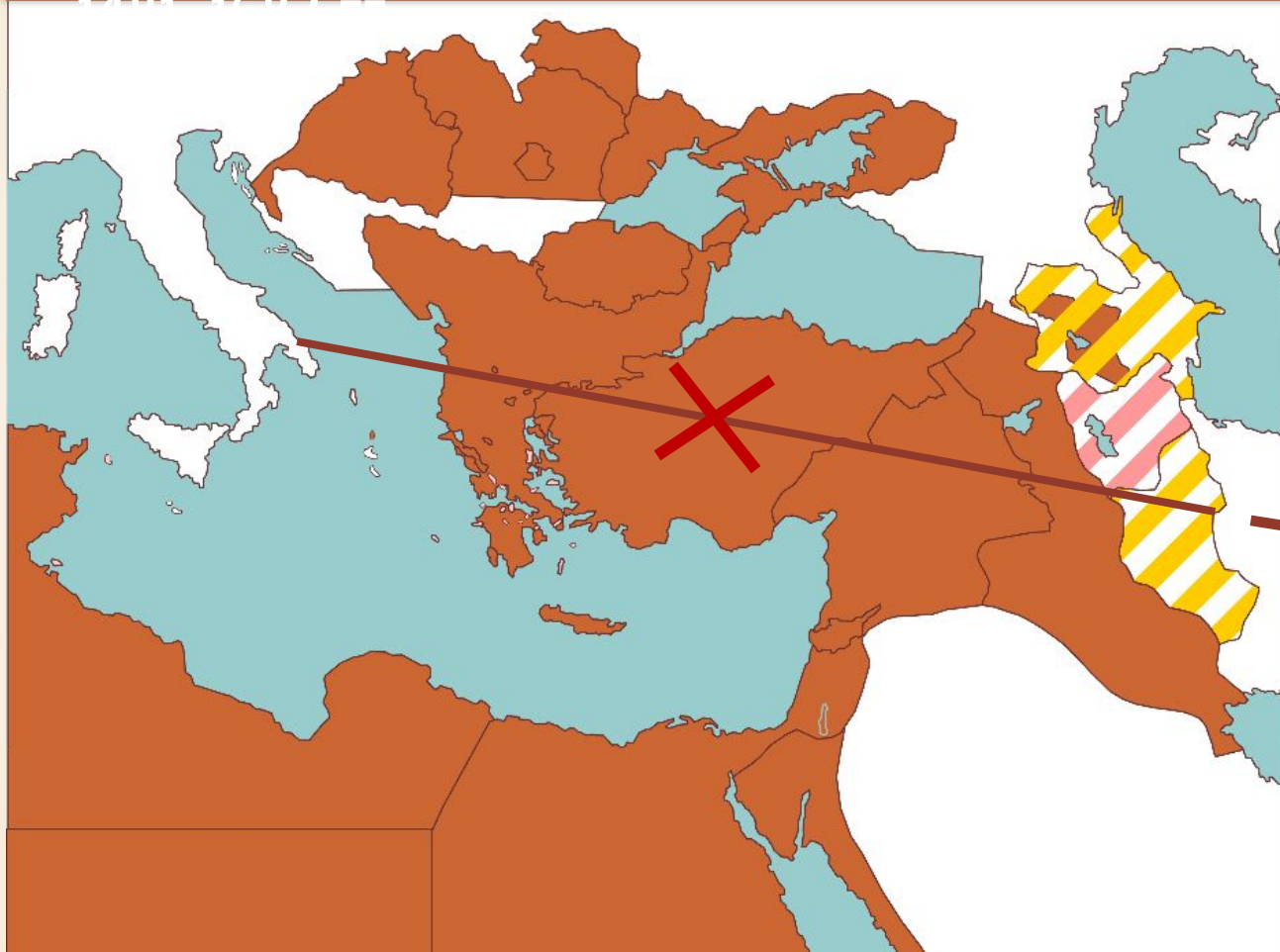


Восточные земли были богаты полезными ископаемыми, а значит было много сырья для ремёсел.



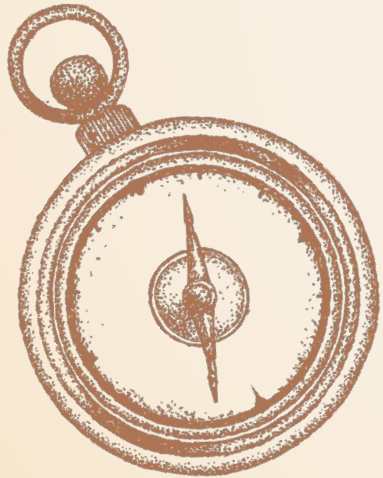
Османская империя в период с

1491-1699 гг.



Инди
я

Европейские правители
стремились сохранить
торговые связи с Востоком,
торговать без посредников.



ما يريد منهن من رزق وما يريد ان يطعمون
ان الله هو الرزاق ذو القدر المتين فان الذين
ظلموا ذنوبهم مثل ذنوب اصحابهم فلا يستحقون
قويل للذين كفروا من قومهم الذي
هو الظور يوعدون **قوله مع واربعون اية**

الطور وكتاب مسطور في رزق منثور
والبيت المعمور والسقف المرفوع والبحر
المسبور ان عذاب ربك لواقع ما لك من
ذافع يوقر قوم التمه موراً وتسير الجبال
سيراً قويل يومئذ للكافرين الذين
هم في حوض يلجئون يوم ينادون الى
نارجهم واقاهله النار الا كثر بها
تلك يوم

تسكنون **اقبح** علامتهم لا ينزرو
اصولها فاصبر واولا نصير واصولها اعلى
اجناسهم ونما كنههم تغفلون ان الذين
في جنات ويقيمون فاكهين بما انفقوا وهم
فيها لا يفتنون ولا يحزنون ولا يفتنون

متصفون ووزجناهم يحور عينين والذين
امنوا واتبعوهم في نصرهم من غير ان
ذريتهم وما لك من اكب رهين وامل دناهم
فيما كانوا لا يوقون ولا يفتنون
عليهم علمان كثر كثر لولو تكلموا

Не менее важной причиной было желание монархов Европы **расширить** свои владения.






Handwritten signature or text at the bottom right of the page.




**Иоганн
Гутенберг**

1397-1468 гг.

Изобрёл и сконструировал первый печатный станок, разработал приспособление для отлива из сплава свинца и сурьмы литер, изобрёл также рецепт специальной печатной





Библия Иоганна Гутенберга





**Бертольд
Шварц**

Изобрёл порох.





Компас





Астролябия




Квадрант



Портоланы — подробные карты с чётко прорисованной береговой линией.



Каравел ла






Галео

Н





Испания

Португалия



Севил ья



Про Португалию
говорили, что каждый её
«крестьянин был
рыбаком, а каждый
дворянин — капитаном».

Атлантический
океан

Португалия






Карта Африки



Крепость Сеута

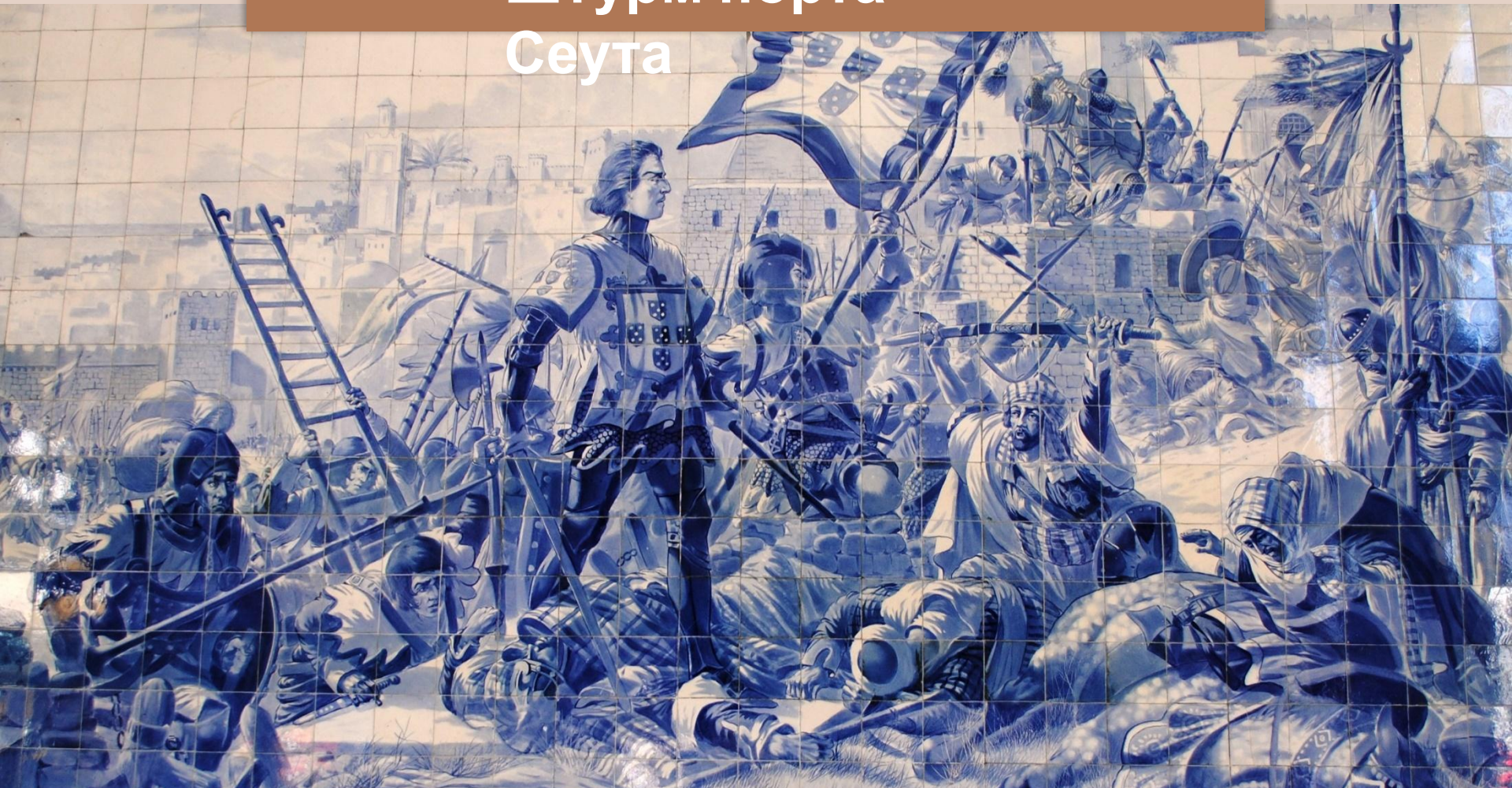


Стал организатором
первых географических
экспедиций



Энрике
1394–1460

Штурм порта Сеута




На мысе Сагреш Энрике построил первую в своём королевстве обсерваторию и корабельные верфи.

Португалия

Мыс
Сагреш





Энрике
1394–1460

Занимался составлением карт, изготовлением навигационных приборов, изучал отчёты капитанов о дальних странствиях.





D. G. VENETI
D. G. VENETI
D. G. VENETI
D. G. VENETI
D. G. VENETI
D. G. VENETI
D. G. VENETI
D. G. VENETI
D. G. VENETI
D. G. VENETI



AMERICA

ANTAR

SEPTEN

TRIONALIS

NOVA

GRAN

HELANA

SEXVI

MERICANVS

NIYM

VIRGI

LA

LA

LA

LA

LA

LA

LA

LA

LA

LA

LA

LA

LA

LA

LA

LA

LA

OCEANUS

ATLANTICUS

MARE

DEL

NORT

OCEANUS

ZUR

OCEANUS

PERUVIANUS

MERIDIO

TROPICUS CANCRI

MARE

DEL

CIRCULUS EQUINOCTIALIS




**Азорские
острова**
**Остров
Мадейра**
**Канарские
острова**
**Острова Зелёного
мыса**




1445
г. | ○

Португальцы
достигли крайней
западной точки
Африканского
континента –
Зелёного мыса.



Генрих Мореплаватель



1471 г.



**Умер Энрике
Мореплаватель.**

**устье реки
Конго**



Бартолемеу Диаш
1450–1500 гг.

**мыс Доброй
Надежды**