

Автор: Горохова Е.М.

Соседи России – 3 часть



Монголия



О Монголии

- МОНГОЛИЯ (Монгол Улс), государство в Центральной Азии. Площадь 1566 тыс км². Население 2,95 млн человек (2007), ок. 80% — халха-монголы. Официальный язык — монгольский. Верующие главным образом буддисты
- Столица — Улан-Батор. Глава государства — президент.
- На западе и юго-западе Монголии Алтай (высота до 4362 м), Гобийский Алтай, Хангай, на востоке и юго-востоке равнины Гоби (высота 1000-2000 м).
- Климат сухой, резко континентальный. Средние температуры января от -35 до -10 °С, июля от 15 до 26 °С. Осадков 100-200 мм (в горах до 500 мм) в год.
- Преобладают степи; на юге — полупустыни и пустыни, в горах местами лесостепи и хвойные леса.
- Денежная единица — тугрик.
- Возделывают зерновые, кормовые культуры, картофель и овощи. В сельском хозяйстве преобладает животноводство.

Переработка продукции животноводства. Шерстяные, кожевенно-обувные, овчинно-шубные, ковровые, мясо-молочные, мукомольные, стекло-керамические, металлообрабатывающие и деревообрабатывающие предприятия. Производство стройматериалов.

Государственная символика




Флаг Монголии.



Герб Монголии с марта 1992 года.

Достопримечательности Монголии



Типичный ландшафт Северной Монголии.
Поселение скотоводов-кочевников.



Предгорья Монгольского Алтая.

Китай



О Китае

- КИТАЙ, (Китайская Народная Республика), КНР, государство в Центральной и Восточной Азии.
- Занимает первое место в мире по численности населения — свыше 1 млрд 322 млн человек (2007) и третье — по территории — 9,6 млн км². Столица — Пекин.
- Глава государства — Председатель (или президент; избирается Всекитайским собранием народных представителей на 5-летний срок)
- 91% населения — китайцы
- Официальный язык — китайский
- Западная часть Китая расположена в пределах Центральной Азии. На юго-западе — самое высокое на земном шаре Тибетское нагорье (представляет собой сочетание поднятых до 4000—4500 м равнин и хребтов высотой 5000-6000 м). Нагорье обрамлено высокими горными системами
- На севере и северо-западе страны — обширные пустынные равнины
- В западной части Китая климат резко континентальный, умеренный, на Тибетском нагорье — холодный.
- В восточной части Китая климат муссонный, к северу от гор Циньлин – умеренный, между горами Циньлин и Наньлин – субтропический, в юж. провинциях страны — тропический.
- Осенью часты тайфуны. Климатические условия допускают на юге страны выращивание двух урожаев в год.
- Китай является крупнейшим в мире производителем зерна, мяса, овощей и фруктов, олова, угля, хлопка. Кроме того, КНР входит в пятерку крупнейших мировых производителей свинца, цинка, алюминия, никеля и древесины. На территории страны ведется добыча нефти, газа
- Денежная единица — юань.

Государственная символика



Флаг Китайской Народной Республики.



Герб Китайской Народной Республики.

Достопримечательности Китая



Великая китайская стена. Ее строительство было начато по приказу императора Цинь Шихуанди после объединения Китая (221 г. до н. э.) для прикрытия северо-западных границ империи от нападения кочевых народов. Впоследствии стена неоднократно достраивалась и ремонтировалась.

Северная Корея



КНДР

- КОРЕЙСКАЯ НАРОДНО-ДЕМОКРАТИЧЕСКАЯ РЕСПУБЛИКА (Северная Корея) страна в Восточной Азии, в северной части Корейского п-ова. Граничит с Китаем и на небольшом участке с Россией. По 38-й параллели проходит граница с другим корейским государством, Республикой Корея. Площадь: 121,2 тыс. км². Численность населения свыше 23,3 млн чел. (2007). Столица — Пхеньян.
- Главой государства является президент
- Свыше 99% населения страны — корейцы. Официальный язык — корейский.
- Большая часть страны (3/4 территории) занята горами.
- Низменности и холмистые равнины – преимущественно вдоль западного побережья
- Климат умеренный муссонный.
- В горных лесах встречаются олени, антилопы, горные козлы, есть небольшая популяция тигров и леопардов, гималайского медведя.
- Денежная единица северокорейский вон.

Государственная символика



Флаг КНДР




Герб КНДР

Достопримечательности КНДР



КНДР. Ворота Тэдон в окрестностях Пхеньяна.




Япония




Япония

- ЯПОНИЯ, государство в Восточной Азии, занимающее цепь островов (Хоккайдо, Хонсю, Кюсю, Сикоку, архипелаг Рюкю и др., всего около 4 тыс.), омываемых Тихим океаном, Японским, Охотским и Восточно-Китайским морями. Площадь 372 тыс. км². Население 127,4 млн. человек (2007; японцев 99%).
- Официальный язык — японский.
- Столица — **Токио**.
- Япония — конституционная монархия. Глава государства — **император**.
- Рельеф преимущественно горный. Многочисленные действующие и потухшие вулканы, в т. ч. высшая точка Японии — вулкан Фудзияма
- Часты землетрясения. Тихоокеанское побережье подвержено цунами. Климат субтропический муссонный, на севере умеренный, на юге тропический. Средние температуры января от -5 °С на острове Хоккайдо до 16 °С на арх. Рюкю, июля соответственно от 22 до 28 °С. Осенью обычны тайфуны. Реки короткие, многоводные. Крупное оз. Бива. Свыше 2/3 территории под лесами (на Хоккайдо главным образом хвойные, южнее — субтропические вечнозеленые) и кустарниками.
- Во 2-й мировой войне Япония выступала как союзник Германии и Италии.
- В августе 1945 японский народ стал жертвой атомных бомбардировок.
- Денежная единица — иена.

Государственная символика



Флаг Японии. Круг красного цвета в центре белого флага символизирует восходящее солнце.



Фактически Япония не имеет государственного герба, но в его качестве часто используется герб императорской фамилии — желтая хризантема, состоящая из 16 двойных лепестков, которая также символизирует солнце.

Достопримечательности Японии



В 16 в., в период междусобойных войн и борьбы за объединение Японии начали возводиться замки в качестве оборонительных сооружений.