




# Африка. ГП, история открытия материка.

7 класс



## Домашнее задание

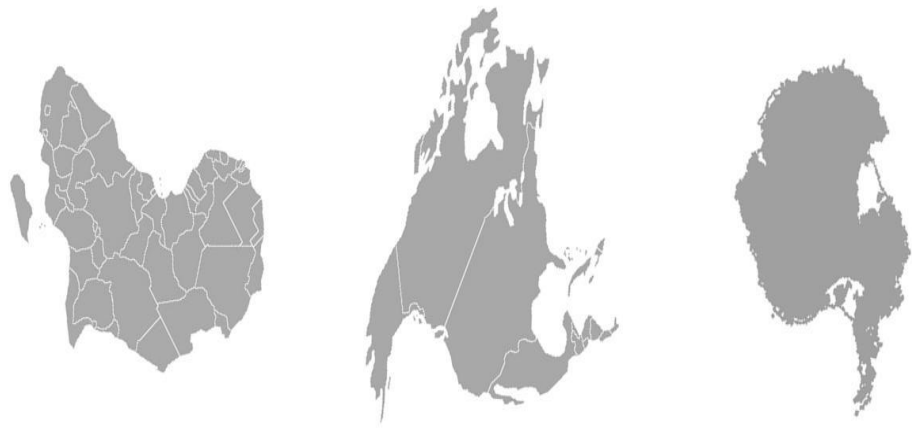
---

Презентация, записи в тетради,  
параграф 22 (только на 66 стр.),  
географические объекты Африки  
(морья, заливы, проливы, мысы, горы,  
равнины, реки, озера)

# Вставьте пропущенные слова

Самый большой материк - \_\_\_\_\_, самый маленький - \_\_\_\_\_, а Антарктида выделяется своим \_\_\_\_\_ панцирем. Все материки, кроме Австралии и \_\_\_\_\_, сужаются к югу. Суша занимает в Северном полушарии \_\_\_\_\_ площадь, чем в Южном. Экватор пересекает \_\_\_\_\_ и \_\_\_\_\_. Северная Америка и Евразия целиком лежат в Северном полушарии, причем большие их части в \_\_\_\_\_ широтах. Антарктида почти целиком лежит за Южным \_\_\_\_\_ кругом. Северные материки входили в состав - \_\_\_\_\_, а южные - \_\_\_\_\_.

ПОДПИШИТЕ НАЗВАНИЯ МАТЕРИКОВ

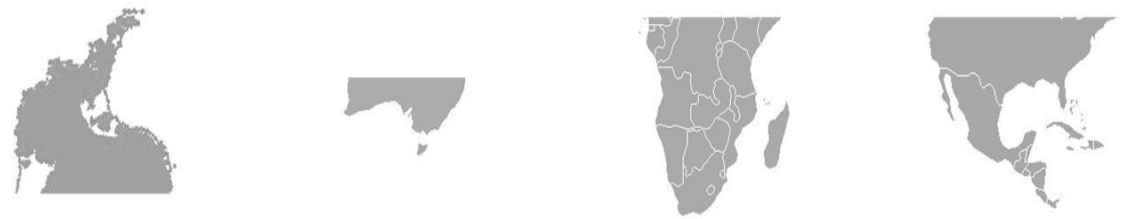


--	--	--



--	--	--

ОПРЕДЕЛИТЕ МАТЕРИКИ ПО ИХ ФРАГМЕНТАМ



--	--	--	--

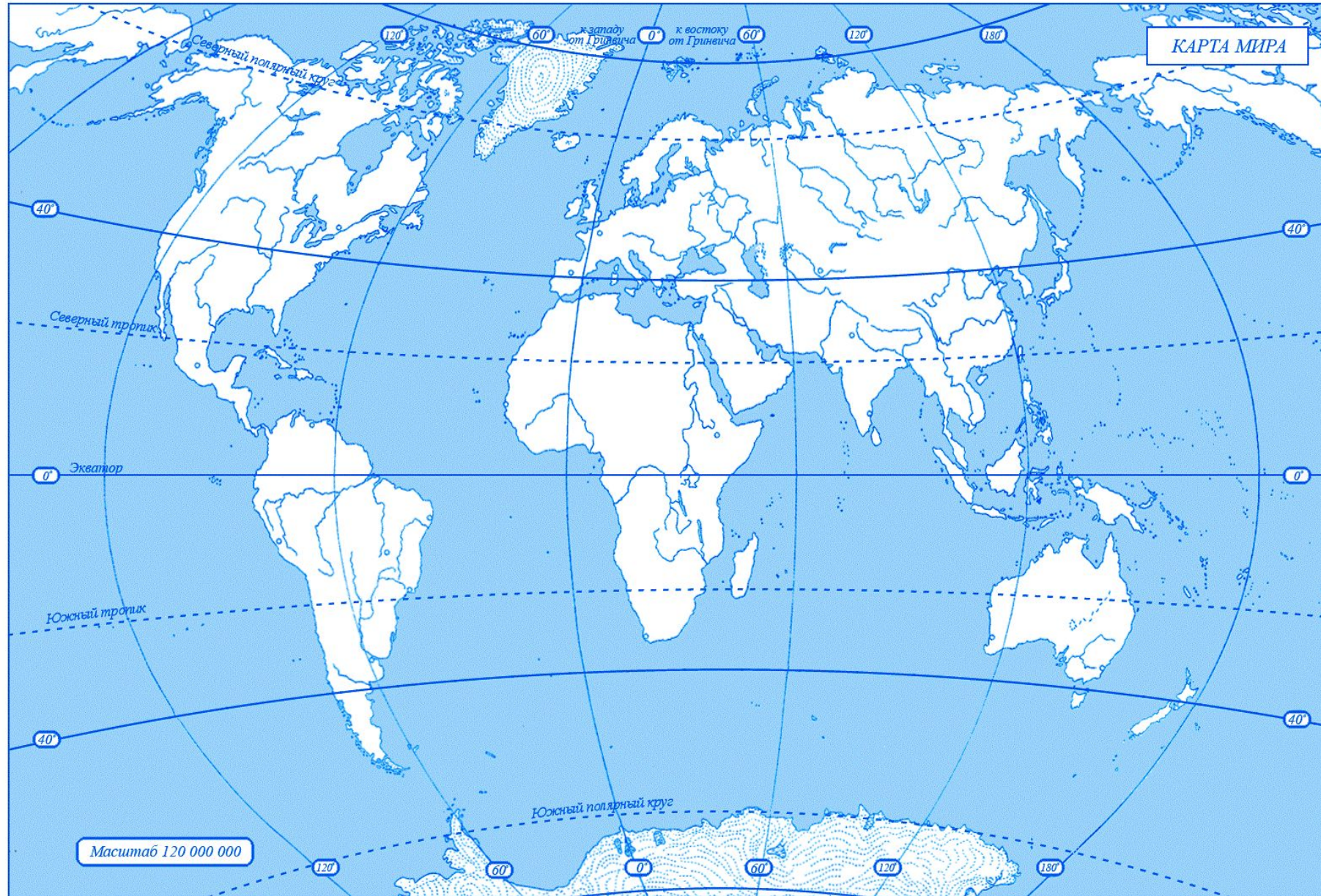


--	--	--	--



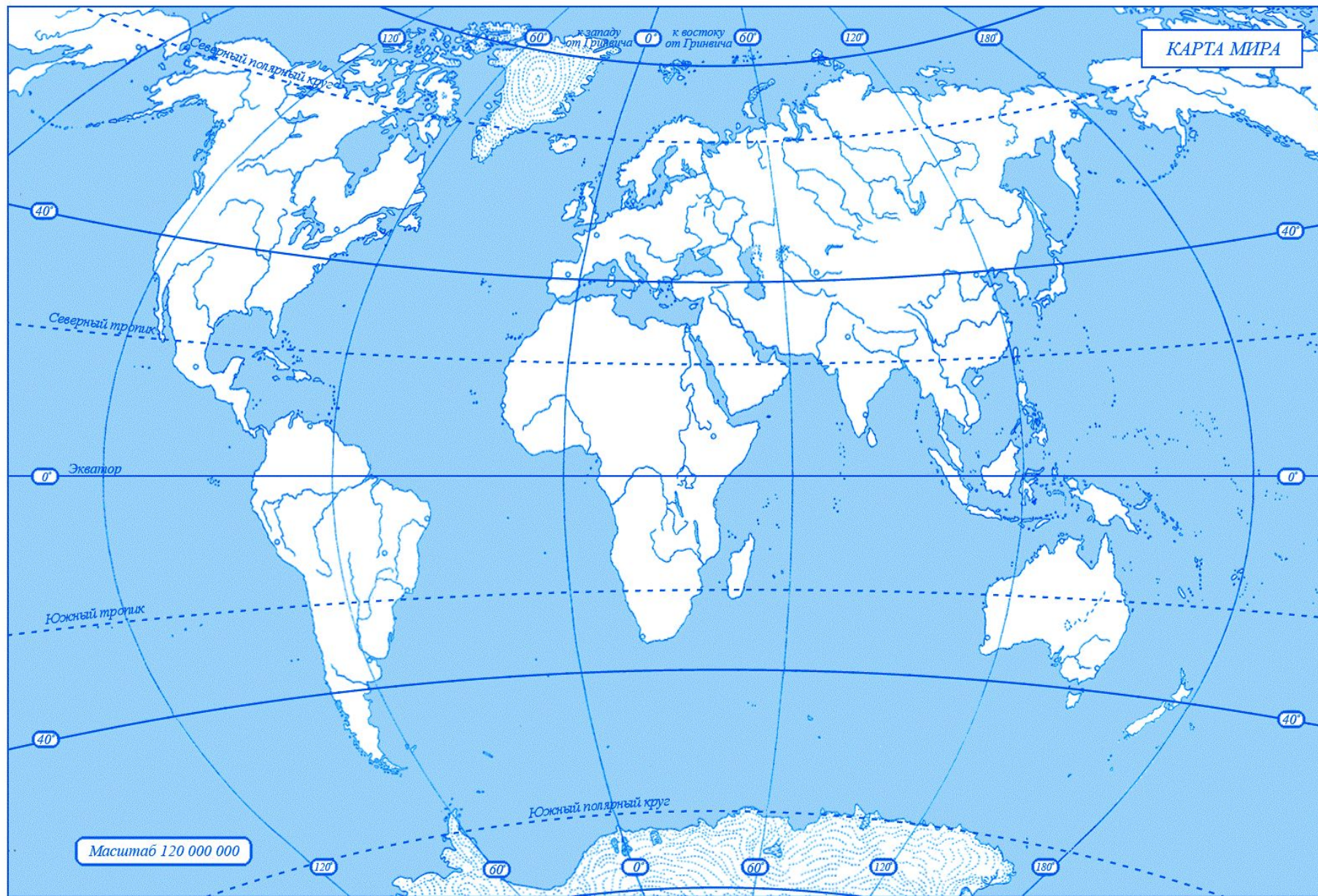
--	--	--	--

# Карточка №1



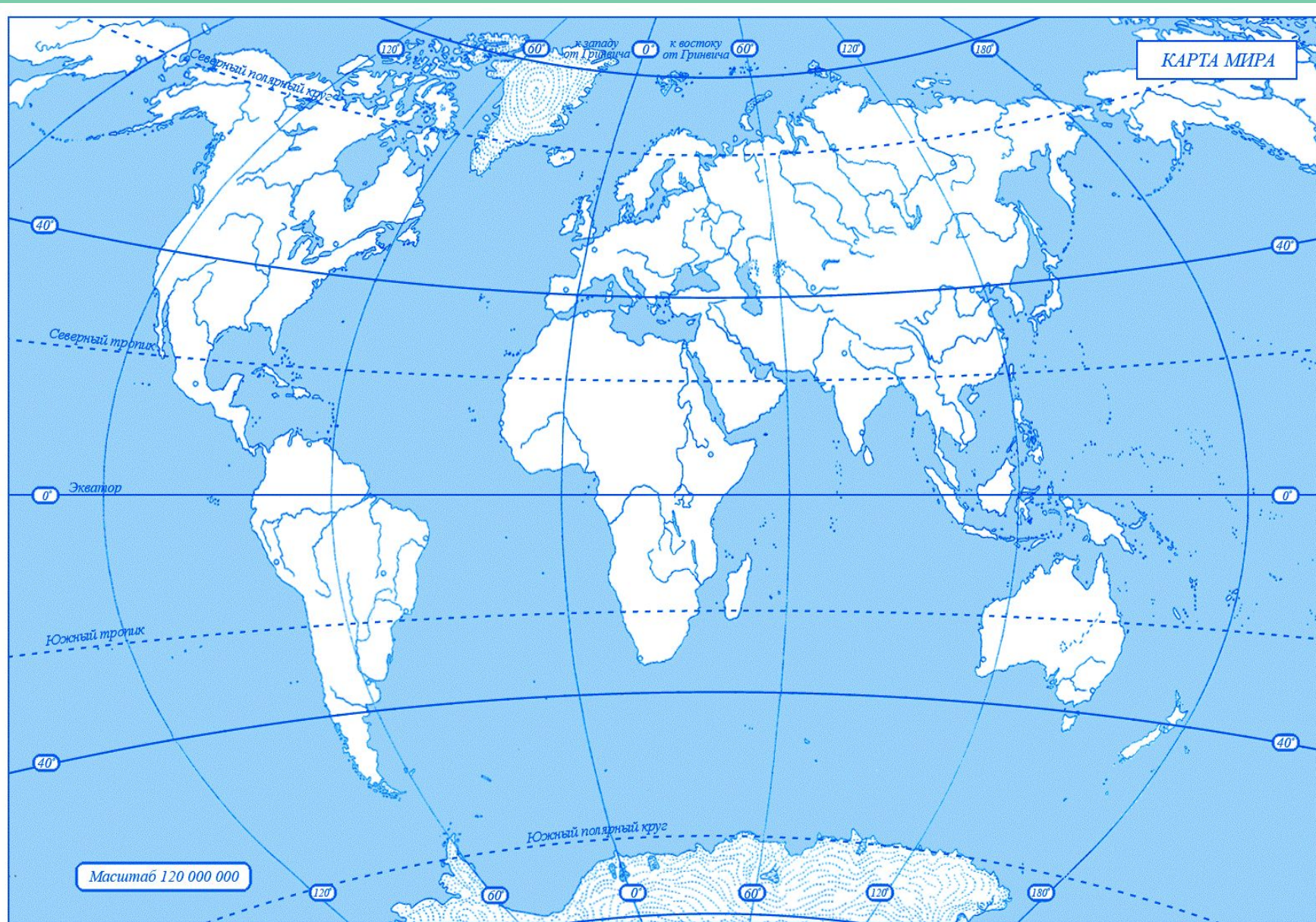
1. Перуанское т.
2. Исландия
3. Охотское м.
4. Панамский к.
5. Новая Зеландия
6. Гудзонов з.
7. Черное м.
8. Сахалин
9. Сомалийское т.
10. Шпицберген
11. Магелланов пр.
12. Карпентария з.
13. Канарское т.
14. з. Фанди
15. Карибское м.

## Карточка №2



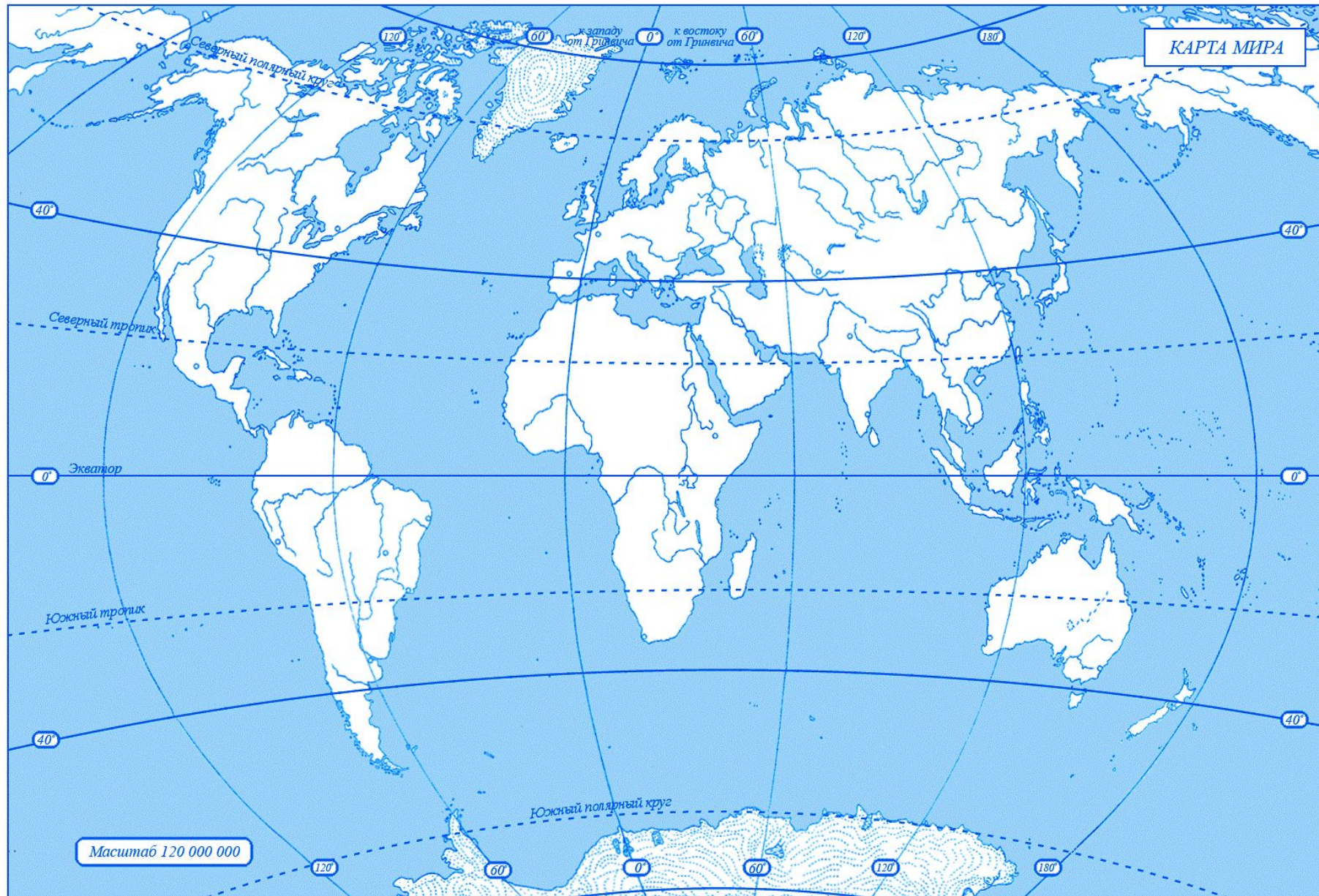
1. Бискайский з.
2. Берингово м.
3. Ньюфаундленд
4. Гвианское т.
5. Гаити
6. Берингов пр.
7. Филиппинские о.
8. Керченский пр.
9. Гавайские о.
10. Аравийское м.
11. Дрейка пр.
12. Тасманово м.
13. Финский з.
14. Мозамбикский пр.
15. т. Западных Ветров

## Карточка №3



1. Куба
2. Бенгальский з.
3. Баренцево м.
4. Баб-Эль-Мандебский пр.
5. Огненная Земля
6. Босфор и Дарданеллы пр.
7. Калимантан
8. Торресов пр.
9. Шри-Ланка
10. пр. Лаперуза
11. Девисов пр.
12. Балтийское м.
13. Калифорнийский з.
14. Филиппинское м.
15. Б. Австралийский з.

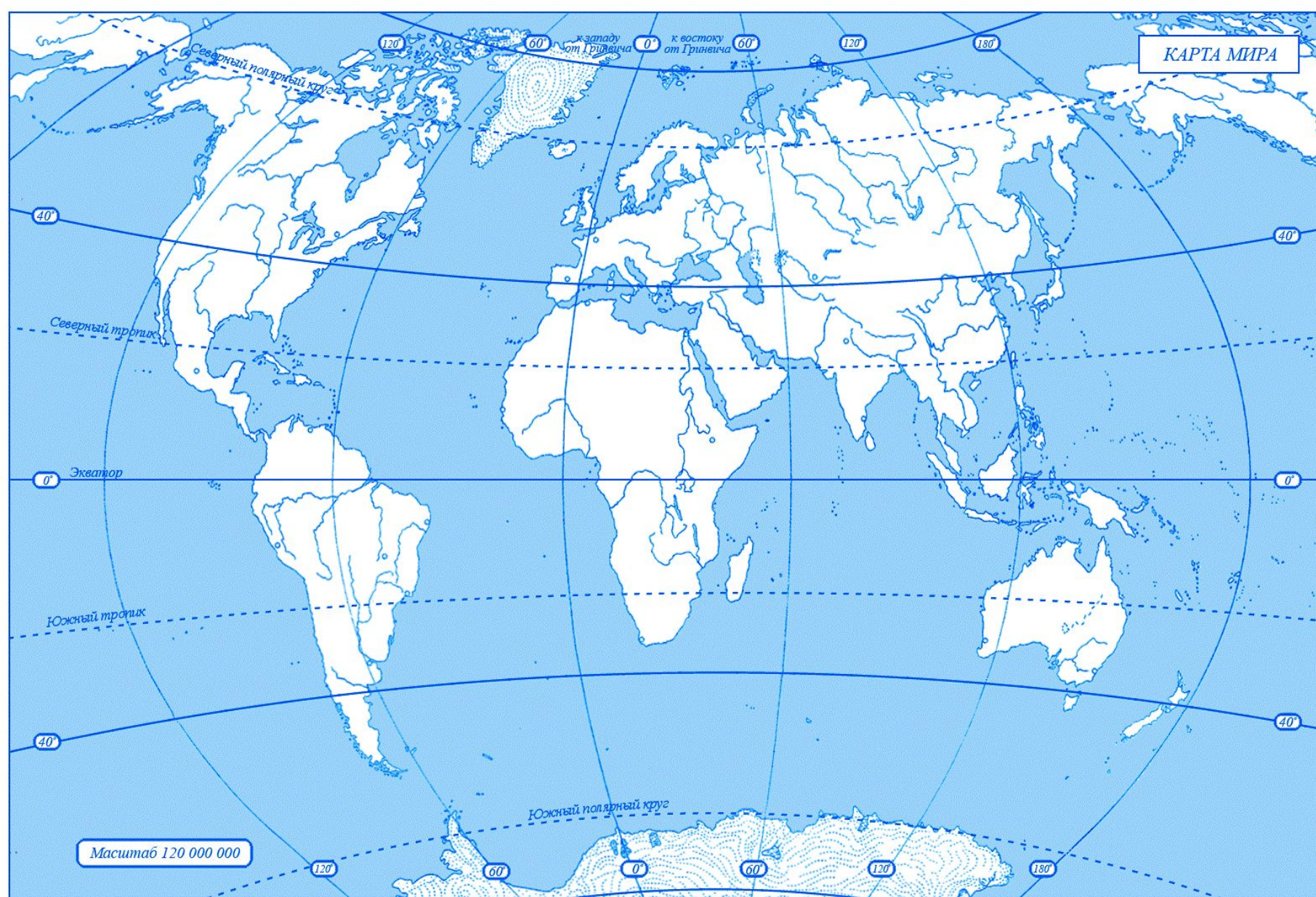
## Карточка №4



1. Северная Земля
2. Желтое м.
3. Кунаширский пр.
4. Врангеля о.
5. Мексиканский з.
6. Тасмания
7. Суэцкий к.
8. Земля Франца Иосифа
9. Северное м.
10. Датский пр.
11. Азовское м.
12. Гвинейский з.
13. Бассов пр.
14. з. Аляска
15. Гольфстрим



## Карточка №5



1. Ирландия
2. Бенгельское т.
3. Алеутские о.
4. Гибралтарский пр.
5. Ботнический з.
6. Татарский пр.
7. Суматра
8. Коралловое м.
9. Галапагосские о.
10. Белое м.
11. Ла-Манш пр.
12. Гренландское м.
13. т. Куроисио
14. Персидский з.
15. Малаккский пр.

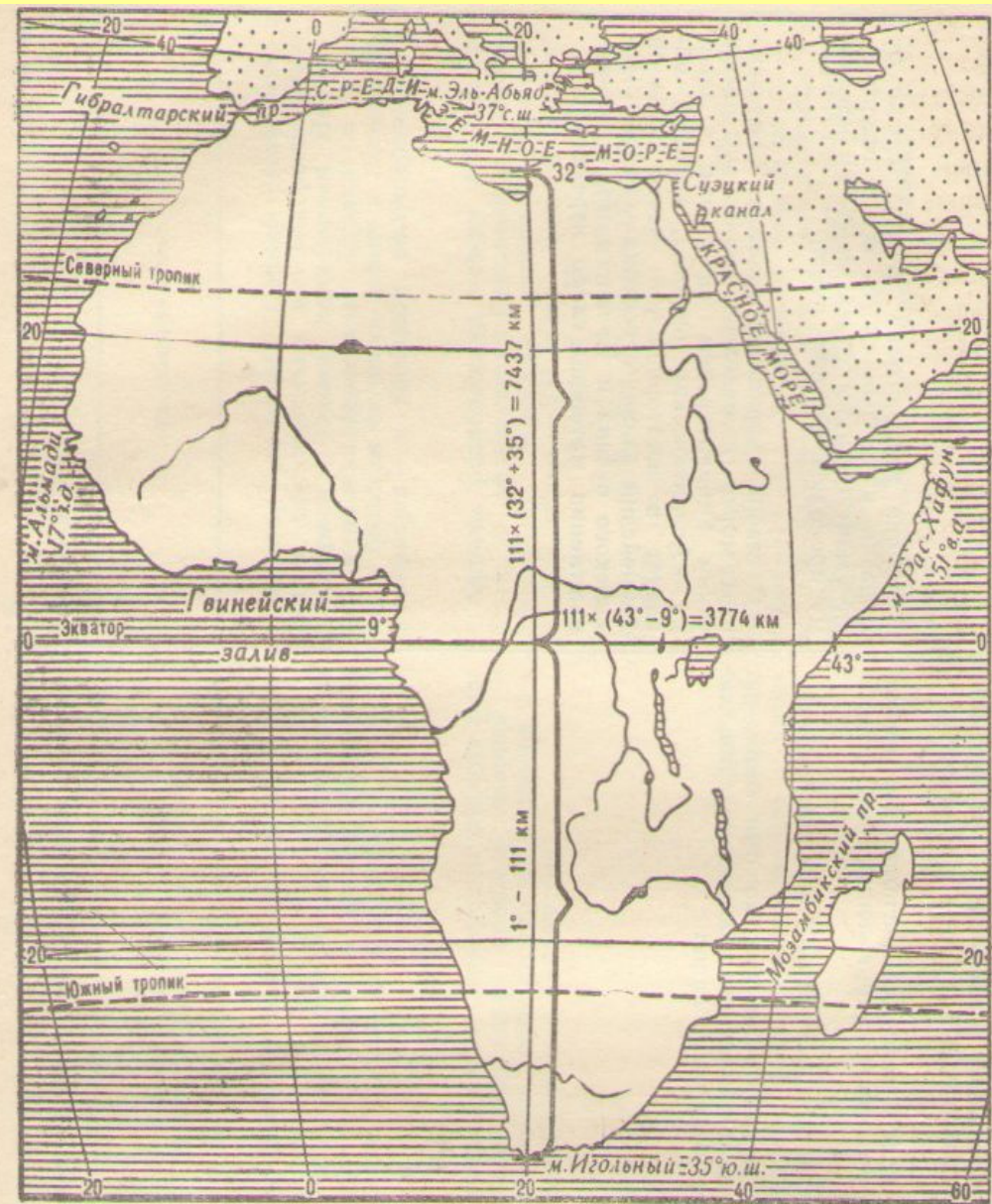
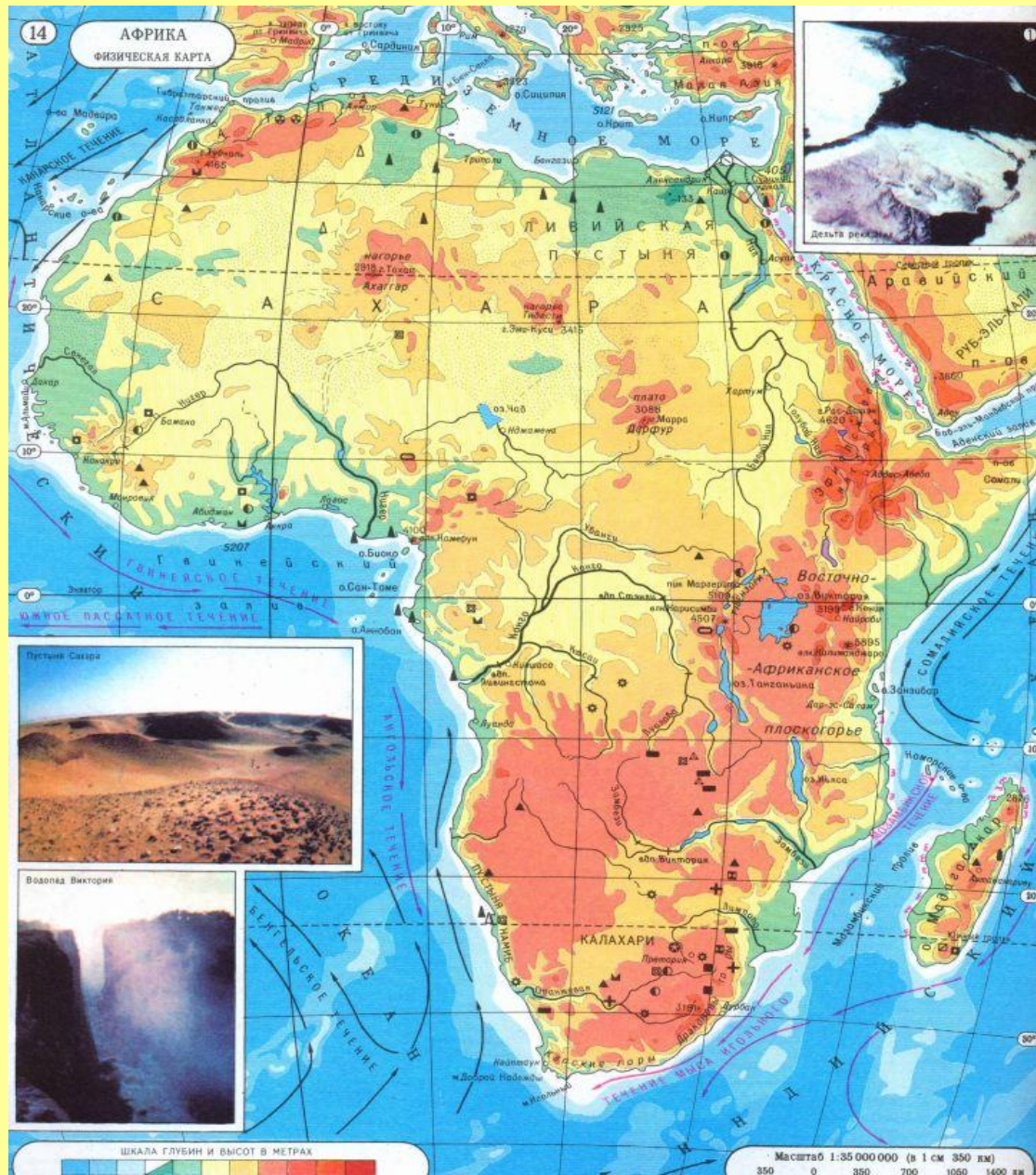


Рис. 10. «Географическое положение Африки»

# Африка – материк рекордов

- Второй по величине материк.
- Второй материк по количеству стран.
- Самые крупные разломы земной коры на суше.
- Самый жаркий материк.
- Самая длинная река в мире – Нил.
- Самая большая пустыня в мире – Сахара.
- Прародина человека.
- Основная часть населения – негроиды.
- Самые высокие люди на Земле – нилоты, самые низкие люди – пигмеи.
- Большое количество отсталых стран.

# Географическое положение Африки

единственный на Земле материк, пересекаемый экватором посередине

материк пересекается экватором и 0 меридианом → 4 полушария: С, Ю, З, В.

материк расположен между тропиками → ЭКП, СЭКП, ТКП, СТКП

## Крайние точки:

1. сев. – Бен-Секка
2. юж. – Игольный
3. зап. – Альмади
4. вост. – Рас-Хафун

Два океана:  
Индийский и Атлантический

Евразия:  
Гибралтарский пролив,  
Средиземное море,  
Суэцкий канал, Красное море,  
Баб-эль-Мандебский пролив

# Исследование Африки

## Васко да Гама

1498 г. путь в Индию  
через южную Африку

## Д. Ливингстон

исследовал реку Замбези, верхнее течение Конго,  
озеро Ньяса, открыл водопад Виктория

## Е.П. Ковалевский

проник вглубь материка до 10°с.ш.,  
описание тропических растений,  
животных, видов поселений местных  
жителей

## В.В. Юнкер

Центральная и Восточная Африка  
природа (метеорологические и гидрологические  
наблюдения), жизнь населения

## А.В. Елисеев

Эфиопия, страны  
Северной Африки  
природа, народы  
труд «По белу свету»

## Н.С. Гумилев

путешествия по  
Африке  
разнообразные  
коллекции

## Н.И. Вавилов

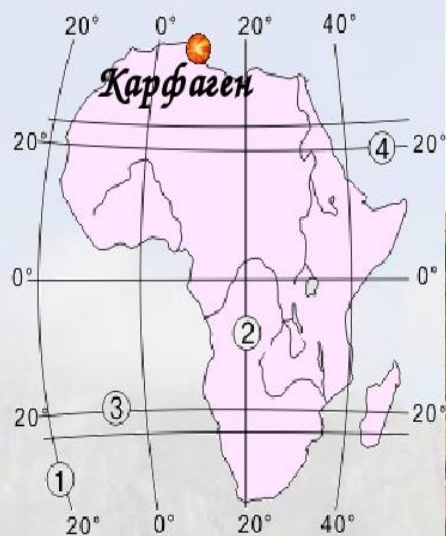
крупнейшая экспедиция в Северо-  
Восточную Африку  
6000 образцов культурных растений  
Эфиопия – родина твердых сортов  
пшеницы

Джон Спик и Джеймс Грант – открыли истоки Нила

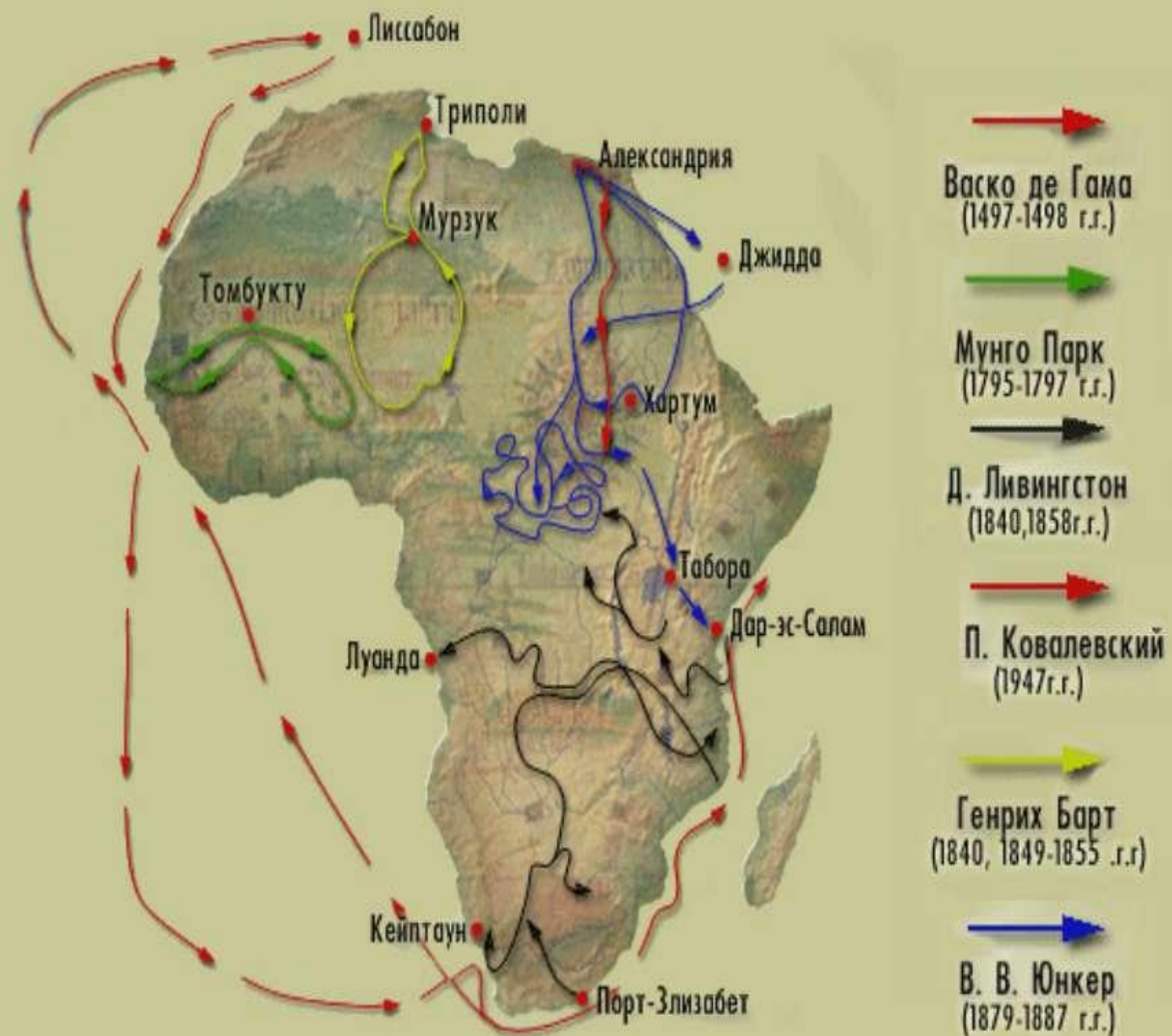
Миссионер – человек, проповедующий среди жителей других стран и материков  
основы христианской религии

# Африка

## История исследования



## История исследования материка



Установите соответствие: крайние точки материка  
– их географические координаты

---

1	мыс Альмади	А	10°с. ш. 51°в. д.
2	мыс Рас-Хафун	Б	34°ю. ш. 20°в. д.
3	мыс Бен-Секка	В	14°с. ш. 17°з. д.
4	мыс Игольный	Г	37°с. ш. 9°в. д.

# Географическая номенклатура. Определите географические водные объекты, омывающие Африку.

1	Внутреннее море на севере Африки	
2	Самый большой залив у берегов Африки	
3	Пролив, соединяющий Аденский залив и Красное море	
4	Пролив, отделяющий остров Мадагаскар от Африки	
5	Морской канал в северо-восточной части Африки	
6	Внутреннее море, разъединяющее Африку и Аравийский полуостров	
7	Океан, омывающий западное побережье Африки	
8	Океан, омывающий восточное побережье Африки	



**Задание**

---

**Проверь себя!**

1. Какое место по площади среди всех материков занимает Африка?		
А. первое	Б. второе	В. третье
2. Какой важный природный объект расположен на территории Африки?		
А. самый крупный разлом земной коры на суше	Б. самые длинные горы мира	В. самое глубокое озеро мира
3. Самая длинная река мира?		
А. Конго	Б. Нил	В. Нигер
4. Самые высокие люди планеты?		
А. берберы	Б. туареги	В. нилоты
5. Крайняя западная точка Африки:		
А. мыс Рас-Хафун	Б. мыс Бен-Секка	В. мыс Альмади
6. Географические координаты крайней северной точки Африки:		
А. 14°с. ш. 17°з. д.	Б. 37°с. ш. 9°в. д.	В. 10°с. ш. 51°в. д.
7. Водоем, омывающий северо-восточную часть материка?		
А. Красное море	Б. Средиземное море	В. Гвинейский залив
8. Крупнейший полуостров, расположенный в Африке:		
А. Аравийский	Б. Малая Азия	В. Сомали
9. Один из первых русских путешественников, исследовавший центральные части материка до 10°с.ш. и составивший описание тропических растений, животных, видов поселений местных жителей:		
А. Вавилов	Б. Ковалевский	В. Ливингстон
10. Выдающийся русский ученый, под руководством которого в 1926-1927г. в северо-восточную часть материка была организована экспедиция, в результате которой была собрана богатейшая коллекция культурных растений:		
А. Елисеев	Б. Юнкер	В. Вавилов

11. На какой африканской реке расположен водопад Виктория?

А. Конго

Б. Замбези

В. Лимпопо

12. Пролив, отделяющий Африку от Европы:

А. Гибралтарский

Б. Суэцкий канал

В. Баб-эль-Мандебский

13. Какая страна Африки является родиной ценных сортов твердой пшеницы?

А. Эфиопия

Б. Египет

В. Мадагаскар

14. Какой процент территории Африки занимают саванны?

А. 20%

Б. 70%

В. 40%

15. Особенность материка Африка:

А. самый влажный материк

Б. самый сухой материк

В. самый жаркий материк

16. В какой части материка Африку пересекает Гринвичский меридиан?

А. в восточной

Б. в западной

В. в южной

17. В каком климатическом поясе расположены крайние сев. и юж. территории Африки?

А. тропический

Б. субтропический

В. умеренный

18. Сколько океанов омывает берега Африки?

А. 2

Б. 3

В. 4

19. Кто из исследователей открыл водопад Викторию?

А. Ливингстон

Б. Юнкер

В. Ковалевский

20. В скольких полушариях расположена Африка?

А. 2

Б. 3

В. 4

# Обязательная номенклатура

1	Моря	Средиземное, Красное
2	Заливы	Гвинейский, Аденский
3	Проливы	Гибралтарский, Суэцкий канал, Баб-Эль-Мандебский, Мозамбикский
4	Горы	Атлас, Драконовы, Капские, Эфиопское нг, нг Тибести, нг Ахаггар, плато Марра, Рувензори, Килиманджаро, Камерун
5	Равнины	Восточно-Африканское плс, впадина Конго, впадина Каттара
6	Реки	Нил, Нигер, Оранжевая, Замбези, Конго, Шари, Сенегал, Лимпопо,
7	Озера	Виктория, Ньяса, Танганьика, вдхр Вольта, Чад, Рудольфа, Тана
8	Пустыни	Сахара, Ливийская, Калахари, Намиб
9	Течения	Канарское, Гвинейское, Бенгельское, Мыса Игольного, Мозамбикское, Сомалийское,
10	Острова, полуострова	Канарские, Мадейра, Мадагаскар, Сокотра, Сомали, Синайский