

ФІЗИКО- ГЕОГРАФІЧНЕ РАЙОНУВАННЯ УКРАЇНИ



ФІЗИКО-ГЕОГРАФІЧНЕ РАЙОНУВАННЯ –

поділ території на окремі природні регіони, які володіють внутрішньою спільністю і своєрідними індивідуальними рисами природи й відділені від сусідніх регіонів природними межами.

КОНТИНЕНТ



СУБКОНТИНЕНТ



ФІЗИКО-ГЕОГРАФІЧНА КРАЇНА



ФІЗИКО-ГЕОГРАФІЧНА (ПРИРОДНА) ЗОНА



ФІЗИКО-ГЕОГРАФІЧНА ПІДЗОНА



ФІЗИКО-ГЕОГРАФІЧНА ПРОВІНЦІЯ



ФІЗИКО-ГЕОГРАФІЧНА ОБЛАСТЬ



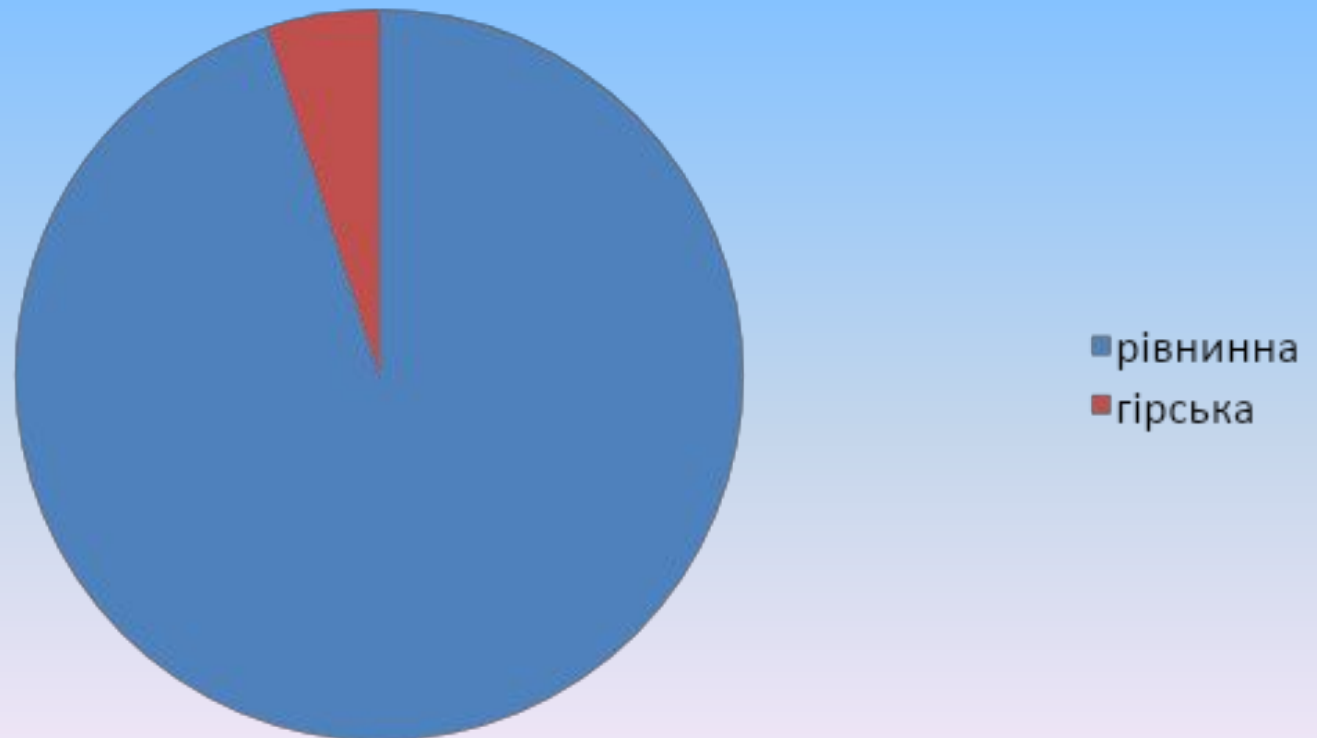
ФІЗИКО-ГЕОГРАФІЧНИЙ РАЙОН

ФІЗИКО ГЕОГРАФІЧНІ КРАЇНИ:

рівнинна – 95 % території України

гірська – 5 % території України

фізико-географічні країни



РІВНИННА КРАЇНА

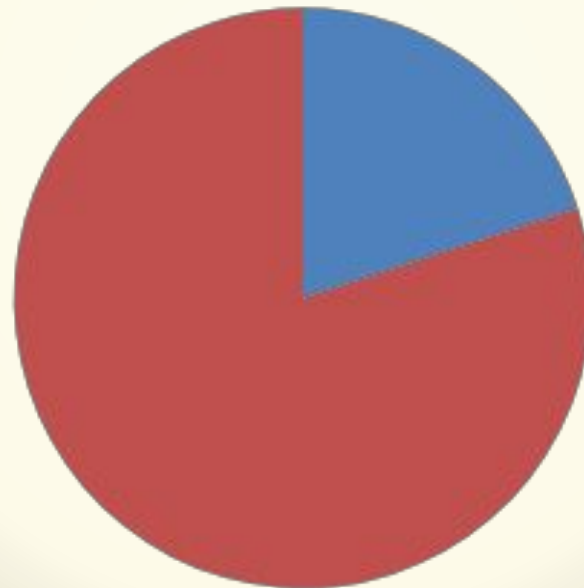

НИЗОВИНИ – 70 % території

ВИСОЧИНИ – 25 % території



ГІРСЬКА КРАЇНА

Кримські гори – 1 % території
Українські Карпати – 4 % території



■ Кримські гори ■ Карпати

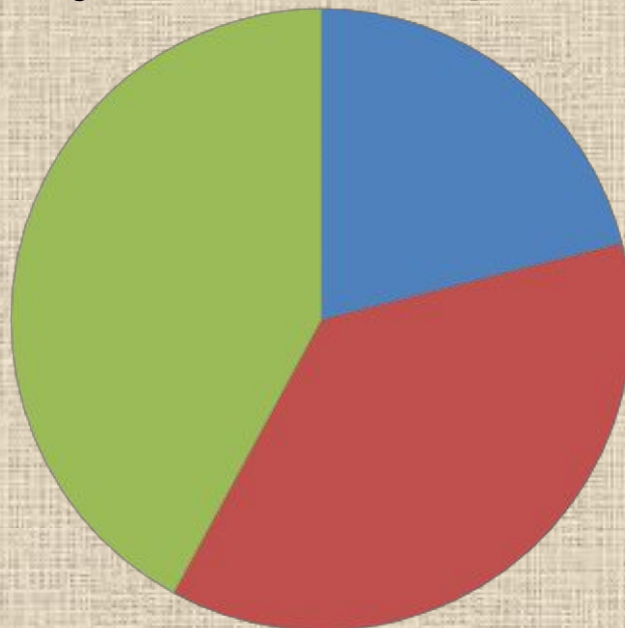


РІВНИННА КРАЇНА

широтна зональність



- Зона мішаних лісів (Полісся) – 20 % території України
- Зона лісостепу – 35 % території України
- Зона степу – 40 % території України



- Полісся
- Лісостеп
- Степ



ГІРСЬКА КРАЇНА

ВИСОТНА ПОЯСНІСТЬ

- Кримські гори – 1 % території України (1545)
- Карпати – 4 % території України (2061)

