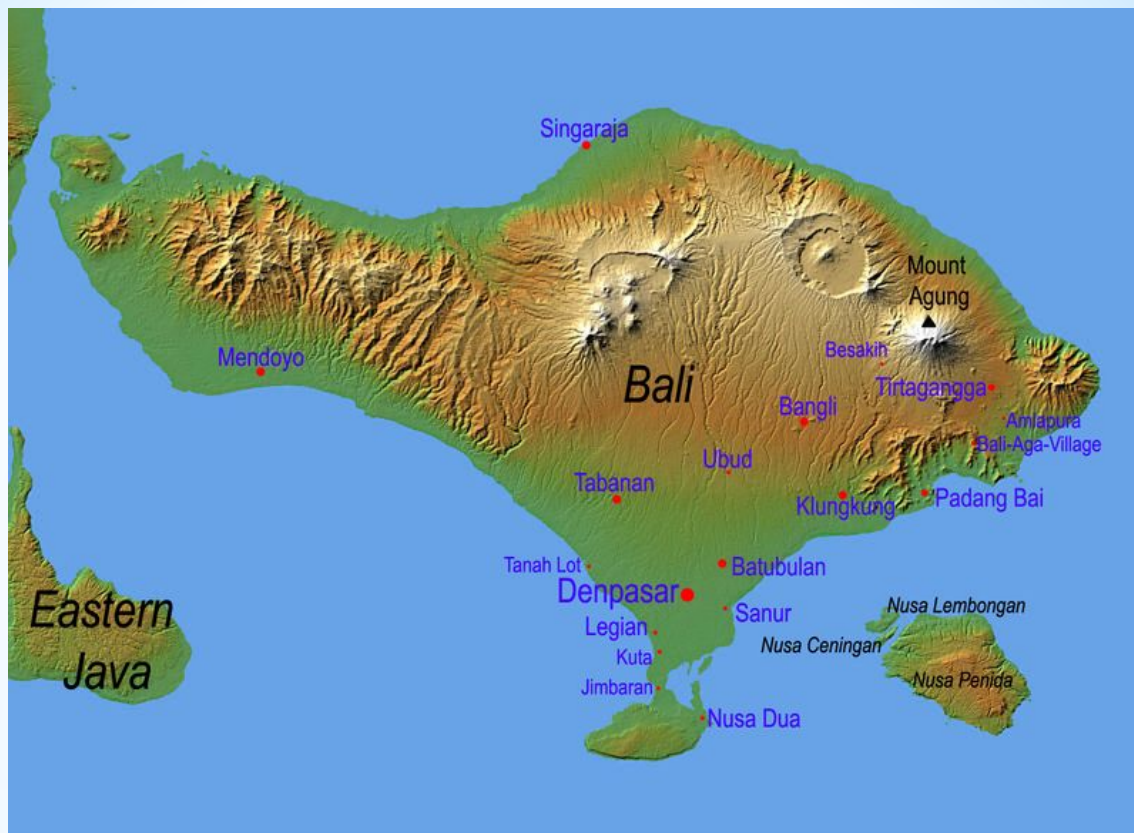


* Остров Бали

остров в Малайском архипелаге, в группе Малых Зондских островов, в составе одноимённой провинции Индонезии.



* Площадь острова составляет 5780 км², протяжённость — 145 км с востока на запад и 80 км с севера на юг.

* Стоимость и выбор маршрута

АК «QATAR»



09:40
DME

17 ч. 30 мин.
1 пересадка DOH

08:10⁺¹
DPS



00:35
DPS

16 ч. 20 мин.
1 пересадка DOH

11:55
DME

Предложений: 14, от
45 113 р.

[Посмотреть →](#)

АК «АЭРОФЛОТ»



19:20
SVO

20 ч. 25 мин.
1 пересадка HKG

20:45⁺¹
DPS

Выполняется совместно с авиакомпанией Garuda Indonesia



00:45
DPS

20 ч. 20 мин.
1 пересадка NRT

16:05
SVO

Выполняется совместно с авиакомпанией Garuda Indonesia

Предложений: 4, от
106 291 р.

[Посмотреть →](#)

Туда пн, 27 мая 2019 г.

везде указано местное время

* Самая
выгодная
цена для
перелёта
АК
“QATAR”
с
пересадкой
в Дохе



09:40

DME

17 ч. 30 мин.

08:10⁺¹

DPS

1 пересадка DOH



Qatar Airways QR224

5 ч. 10
мин.



09:40

DME Москва Домодедово

14:50

DOH Международный аэропорт Хамад

2 ч. 40
мин.

Пересадка в аэропорту



Qatar Airways QR964

9 ч. 40
мин.



17:30

DOH Международный аэропорт Хамад

08:10⁺¹

DPS Денпасар, Бали

Прибытие: вт, 28 мая 2019 г. | Время в пути: 17 ч. 30 мин.



00:35

DPS

16 ч. 20 мин.

11:55

DME

1 пересадка DOH

Обратно сб, 8 июн. 2019 г.

* Проживание в городе Кута



Hotel Sorga Cottages ★★★

8,0 Очень хорошо
862 отзыва

8,4 Расположение

Еще 1 человек просматривал на ваши даты за последние 10 минут

Стандартный двухместный номер с 1 кроватью или 2 отдельными кроватями и вентилятором (для 1 гостя)

Забронировать >

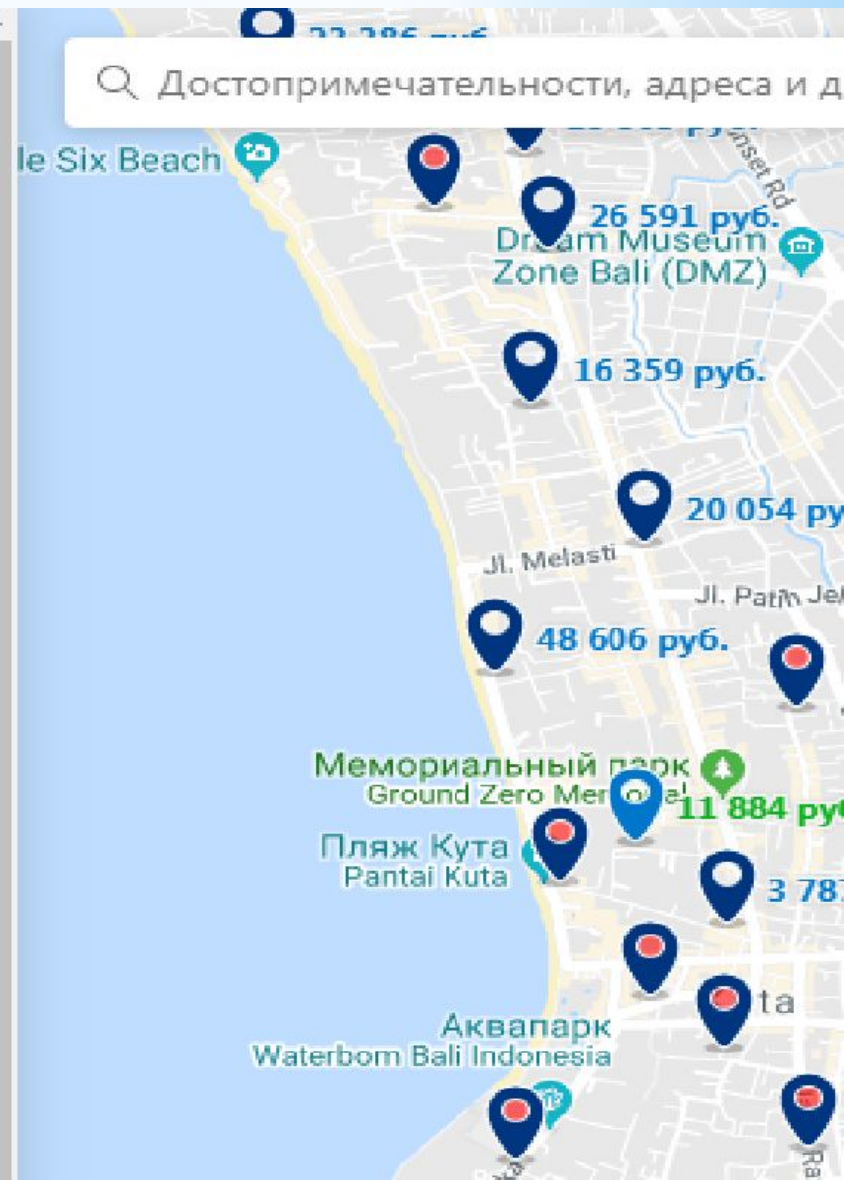
11 884 руб. 

Цена за 12 ночей

Бесплатная отмена бронирования

Остался всего 1

Жл. Poppies I, Gang Sorga Kuta, Кута





* **Пляж Кута считается самым популярным среди туристов на острове Бали. Расположенный на юго-западном побережье острова, он предлагает прекрасные условия для серферов.**



Климат

Климат на Бали экваториально-муссонный, вместо привычного деления на 4 сезона здесь различают лишь два: сухой (июнь—октябрь) и влажный (ноябрь—март), наибольшее количество осадков выпадает в январе—феврале.



* Всего на острове проживает 4 225 384 человека (2014). С начала XXI века население острова увеличилось более чем на миллион человек.

* Бали – это индуистское общество, проживающее на территории мусульманской страны и постоянно контактирующее с иностранцами. Всё это лишь подогревает интерес к местным обычаям. Сами балийцы весьма гордятся своими традициями и обычно строго следуют кодексу поведения.

* Население





* Большинство балийцев (83,5 % населения) исповедует местную разновидность индуизма, которая называется «Агама Хинду Дхарма».

* Религия



* Пура Бесаких, "мать всех храмов"

- * Храм Бесаких построили более 1000 лет назад, а в 1917 году случилась трагедия - храм был практически полностью разрушен извержением вулкана, и на протяжении всего двадцатого века его восстанавливали по крупицам. Следующее извержение, в 1963 году, прошло для храм безболезненно."



* **достопримечательности**



* Вулкан Гунунг-Батур,

- * "Кальдера Гунунг-Батура достигает высоты 1717 метров. Находится на северо-востоке острова. Диаметр внешней кальдеры составляет 13,8x10 километров. В кальдере расположено озеро, различные вулканические образования: вулканические конусы, кратеры. Вершина основного конуса, состоящая из 3 кратеров, поднимается на высоту 700 метров над основной местностью.



* **достопримечательности**



* Пура Танах Лот

* действующий индуистский храм, одна из основных достопримечательностей Бали, популярное туристическое место и культурный символ Индонезии [1]. Танах Лот на балийском языке означает «Храм земли». Храм находится в 22 км от Куты и 20 км от Денпасара.

* С суши храм связан узким перешейком, пройти по которому можно только во время отлива. Только верующие люди могут подняться на лестницу, вырезанную в скале, и войти в храм. Туристы могут побывать только в нижней части скалы.



* Пура Танах Лот

*Вулканы Бали

Бали — самый западный из Малых Зондских островов. С запада на восток Бали протянулась горная цепь — зона высокой вулканической активности. Два больших действующих вулкана Агунг (3142 м) и Гунунг-Батур (1717 м) расположены в северо-восточной части острова.



*** Крупные извержения вулканов Гунунг-Батура и Агунга, произошедшие в 1963 году, привели к многочисленным жертвам, опустошили восточные районы острова, вынудив многих балийцев эмигрировать.**

* Аварии на дорогах



* Дорожное движение является непривычным для наших туристов, так как оно левостороннее. Еще движение очень интенсивное и хаотичное, местные жители часто игнорируют правила, обгоняют друг друга в самый непредвиденный момент.

* К тому же, опасность представляют узкие обочины. Тротуары почти отсутствуют, и пешеходам надо быть крайне внимательными и не спешить переходить дорогу.

* **Москиты, обитающий в Индонезии, могут переносить различные заболевания. Приобретите репеллент, который поможет обезопасить себя от укусов. Еще полезно перед поездкой на Бали сделать прививки от таких болезней:**



- * столбняк;
- * желтая лихорадка;
- * дифтерия;
- * энцефалит;
- * брюшной тиф.

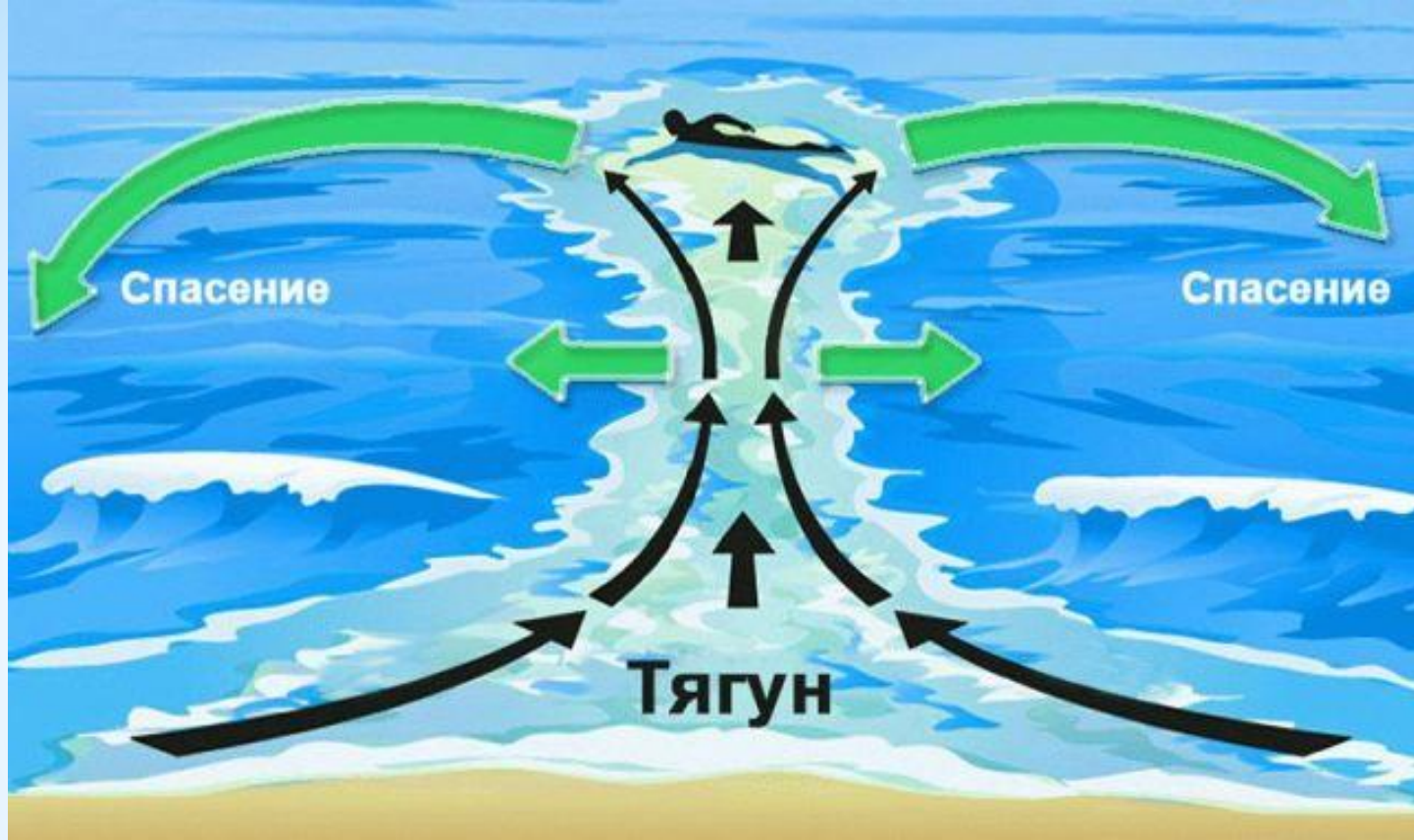
* **МОСКИТЫ**



*** Большие волны и
подводные течения**

- * Бали для многих ассоциируется с пляжным отдыхом. Но мало кто знает, что здесь не так много тихих бухт со спокойной водой. Большинство пляжей не безопасны для отдыха с маленькими детьми. На многих из них бушуют сильные волны.
- * Также опасные течения протекают прямо около берегов острова, поэтому даже опытные пловцы рискуют быть унесенными в океан. Если с вами произойдет подобное, не пытайтесь бороться с течением и плыть к берегу. Нужно двигаться перпендикулярно ему или поддаться течению, и оно само принесет вас к берегу.

*** Большие волны и подводные течения**



- * Те, кто борется с сильным течением, обычно очень паникуют и ослабевают, в результате чего тонут даже недалеко от побережья. Не допускайте паники ни в коем случае.



* Спасибо за внимание