

НАСЕЛЕНИЕ И ПОЛИТИЧЕСКАЯ КАРТА СЕВЕРНОЙ АМЕРИКИ.



ЗАДАЧИ:

Познакомиться:

- 1. С составом населения материка.*
- 2. С плотностью и размещением населения материка.*
- 3. С политической картой Северной Америки.*

ПЛОТНОСТЬ НАСЕЛЕНИЯ



НАСЕЛЕНИЕ СЕВЕРНОЙ АМЕРИКИ


Пришлое

Европейцы и Негры



Коренное

Эскимосы и индейцы



PREMIÈRES NATIONS

КОРЕННОЕ НАСЕЛЕНИЕ – ИНДЕЙЦЫ (ПРИМЕРНО 15 МЛН. ЧЕЛОВЕК)



КОРЕННОЕ НАСЕЛЕНИЕ - ЭСКИМОСЫ (ОКОЛО 70 ТЫС.ЧЕЛОВЕК)



АЛЕУТЫ (БОЛЕЕ 2000 ТЫС. ЧЕЛОВЕК)









РЕЗЕРВАЦИЯ



ПОТОМКИ ЕВРОПЕЙЦЕВ



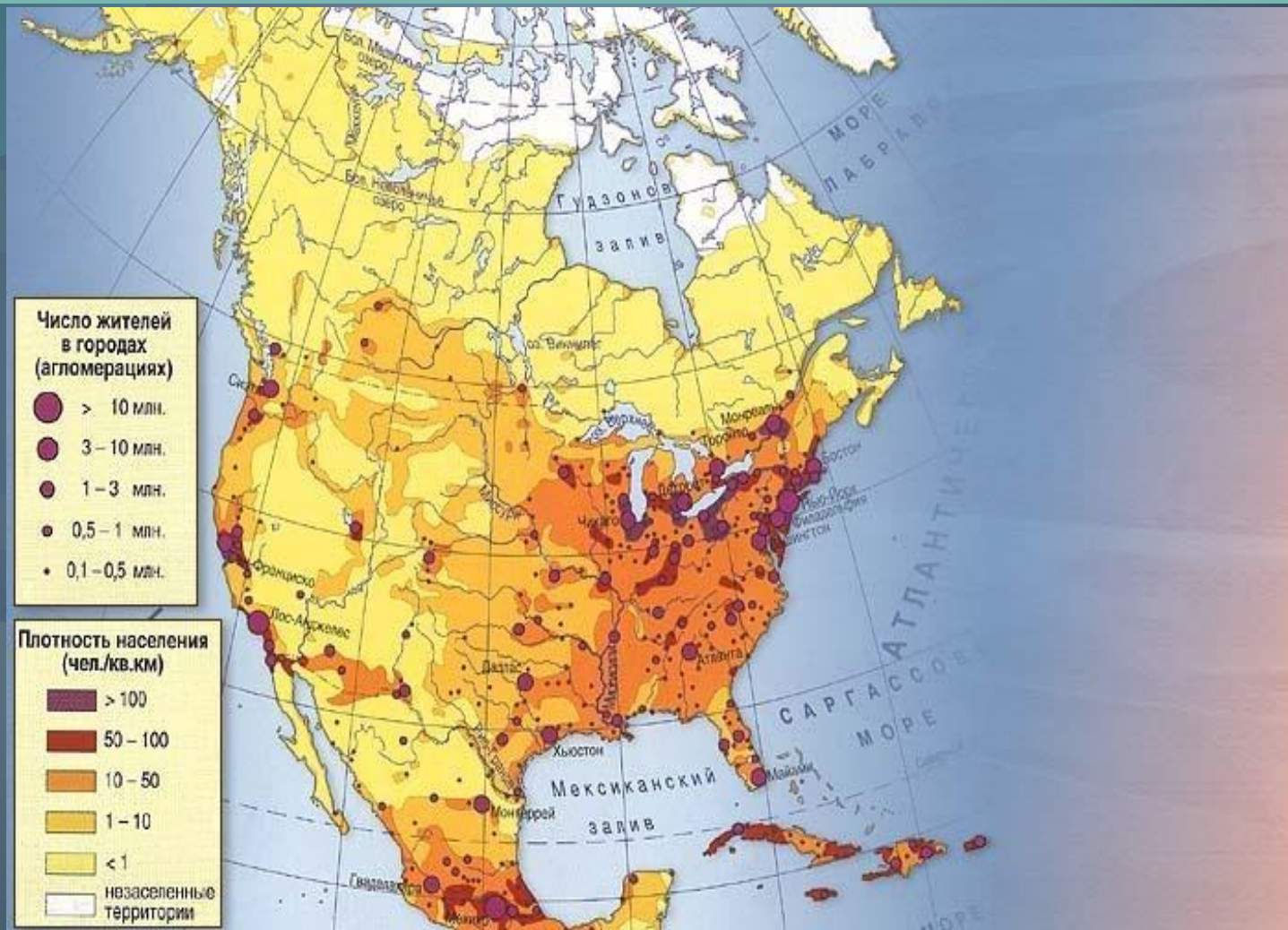
МЕКСИКАНЦЫ



АФРОАМЕРИКАНЦЫ (ОКОЛО 42 МИЛЛИОНОВ)



ПЛОТНОСТЬ НАСЕЛЕНИЯ



ПЛОТНОСТЬ НАСЕЛЕНИЯ

Высокая плотность населения

Низкая плотность населения

1. Восточная часть материка.

Почему?

1. Северные территории

Почему?

2. Южная часть материка

Почему?

2. Горные области

Почему?

ЧИКАГО



НЬЮ-ЙОРК



МОНРЕАЛЬ





США

Гренландия

Канада

США

Сен-Пьер
Микелон

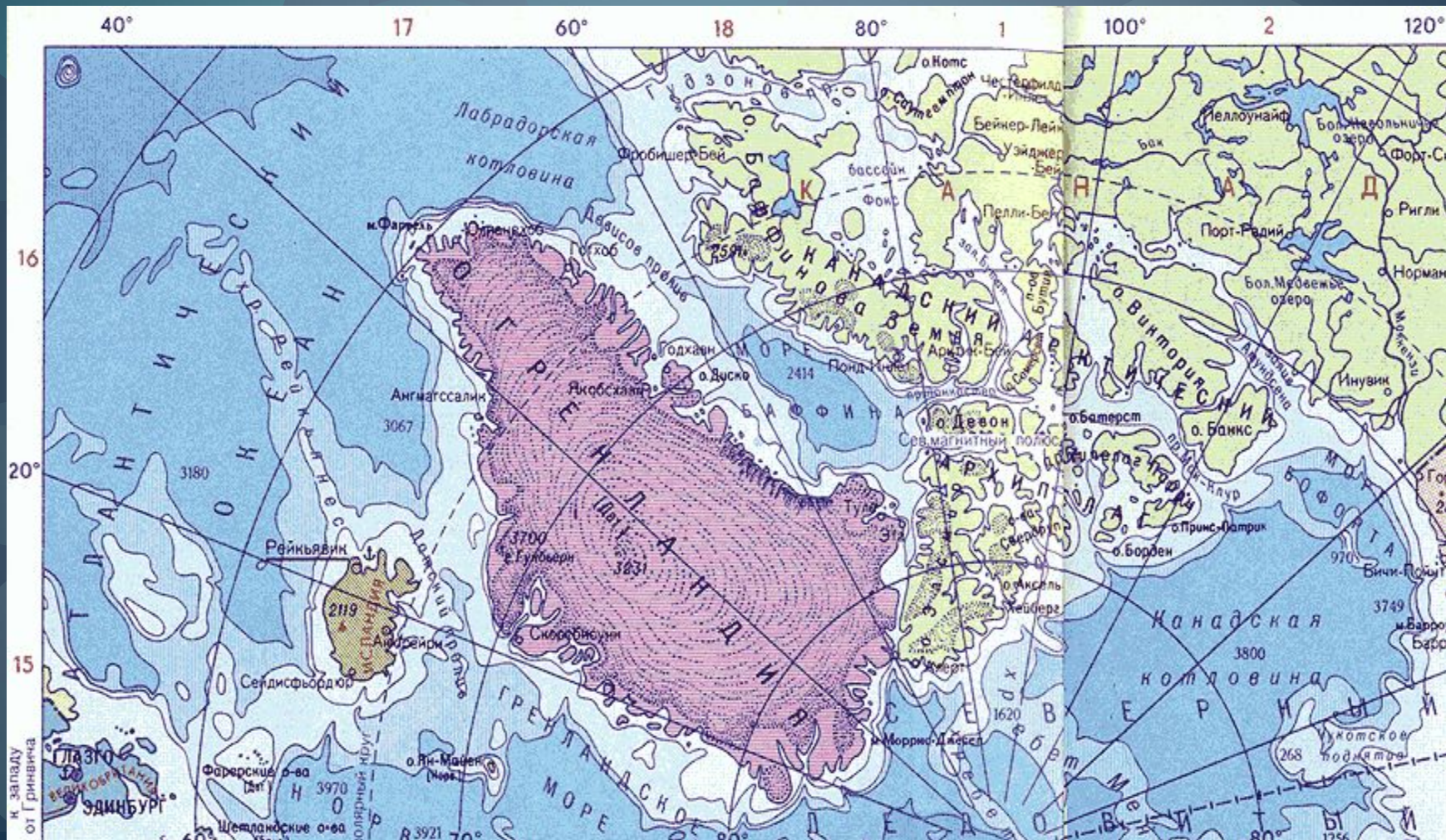
● Бермудские острова

Мексика

ТЕРРИТОРИЯ США



ГРЕНЛАНДИЯ



к западу от Гринвича

МЕКСИКА



МЕХИКО



СТРАНЫ ЦЕНТРАЛЬНОЙ АМЕРИКИ



ОСТРОВНЫЕ ГОСУДАРСТВА (ВЕСТ-ИНДИЯ)



Островные государства (Вест-Индия)



ЗАКРЕПЛЕНИЕ

<i>1 вариант</i>	<i>2 вариант</i>
1. Коренное население материка	1. Пришлое население материка
2. Районы с высокой плотностью населения	2. Районы с низкой плотностью населения
3. Самая крупная по площади страна материка	3. Самая экономически развитая страна