

**Интерактивн  
ый  
плакат**



**УМК «Школа  
2100»  
2 класс**





# Выбери место путешествия

Евразия

Северная  
Америка

Южная  
Америка

Африка

Австралия

Антарктида



# Евразия



Месторасположения материка  
и его географические объекты

Животный и  
растительный  
мир



Население  
и  
страны



Природные и климатические  
условия



# Африк



Месторасположения материка  
и его географические объекты



Животный и  
растительный  
мир

Население  
и  
страны



Природные и климатические  
условия



# Северная



Месторасположения материка  
и его географические объекты

Животный и  
растительный  
мир



Население  
и  
страны



Природные и климатические  
условия



# Южная Америка



Месторасположения материка  
и его географические объекты

Животный и  
растительный  
мир



Население  
и  
страны



Природные и климатические  
условия



# Австралия



Месторасположения материка  
и его географические объекты



Животный и  
растительный  
мир

Население  
и  
страны



Природные и климатические  
условия



# Антарктид



Месторасположения материка  
и его географические объекты

Животный и  
растительный  
мир



Население  
и  
страны



Природные и климатические  
условия





# Животный мир Африки



Жираф



Гепард



Крокодил



Страус



Носорог



Зебра



Бегемот



Шимпанзе



Лев



Слон



Верблюд



# Растительный мир Африки



Акация



Финиковая пальма



Кипарис



Тумбоа



# Животный мир Северной Америки



Северный олень



Полярная сова



Песец



Енот-полоскун



Полосатый скунс



Белый медведь



Бурый медведь



Бизон



Пума



Волк



Овцебык



Ягуар



Белохвостая куропатка



# Растительный мир Северной Америки



**Бук**



**Секвойя**



**Кактус агава**



**Тюльпанное дерево**



# Животный мир Южной Америки



Пума



Анаконда



Ленивец



Страус  
нанду



Колибри



Попугай  
ара



Ягуар



Муравьед



Броненосец



Лама  
гуанако



Пеликан



# Растительный мир Южной Америки



Шоколадное дерево



Медовая пальма



Орхидея



Виктория регия



# Животный мир Евразии



Северный олень



Лиса



Заяц-беляк



Заяц-русак



Волк



Тетерев



Белый медведь



Бурый медведь



Горный баран



Лось



Носорог



Леопард



Пятнистый олень



Рысь



Индийский слон



Тигр



Зубр



Благородный олень



Белка



растения

я



Верблюд



Орангутан

# Растительный мир Евразии



Пихта сибирская



Берёза



Кедр



Сосна





# Животный мир Австралии



Утконос



Ехидна



Кенгуру



Страус эму



Коала



Сумчатый  
волк



Динго



Лирохвост



# Растительный мир Австралии



Эвкалипт



Бамбук



Бутылочное дерево



Папоротник



# Животный мир Антарктиды



Императорский  
пингвин




Полярная крачка



Пингвин  
Адели



Южный  
морской слон



Морской  
леопард



# Растительный мир Антарктиды



Кергеленская капуста



Луговик антарктический



Колобантус кито



Мох





**Южная Америка –**  
расположена в Западном  
и Южном полушариях  
планеты Земля.  
Омывается на западе  
Тихим океаном, на  
востоке –  
Атлантическим, с севера  
ограничивается  
Северной Америкой.  
Площадь материка –  
17,8 млн. км<sup>2</sup>.



# Географические объекты Южной Америки

Озеро  
Титикака

Водопад  
Анхель

Горы  
Анды

Река  
Амазонка



# Озеро Титикака

**Озеро Титикака расположено в Андах Южной Америки. Его площадь – 8 тыс. км<sup>2</sup>, глубина до 300 метров. В озеро впадает более 300 рек, а вытекает одна – Десагуадера. Вода в озере пресная.**



# Водопад Анхель

**Анхель – самый высокий в мире водопад. Высота – 979 метров. Находится в тропических лесах Венесуэлы. Высота падения настолько велика, что, прежде чем достичь земли, вода распыляется на мельчайшие частички и превращается в туман. Туман может ощущаться за несколько километров. Падающая вода попадает в реку Кереп.**





# Анды

**Самая длинная и одна из самых высоких горных систем Земли. Длина горной системы 9000 км. Средняя высота 4000 метров. Самая высокая гора Аканкагуа, высота которой 6962 метров.**



# Река Амазонка

**Амазонка – крупнейшая в мире по длине и полноводности река, её длина составляет свыше 7000 км. Признана одним из природных чудес мира. Впадает в Атлантический океан. В бассейне реки раскинулся самый большой в мире влажный тропический лес.**





**Северная Америка –  
расположена на севере  
Западного полушария  
Земли. Площадь  
материка с островами –  
24,25 млн км<sup>2</sup>. К островам  
Северной Америки  
относятся остров  
Гренландия и другие.  
Северная Америка  
омывается с запада  
Тихим океаном, с востока  
Атлантическим океаном,  
с севера – Северным  
Ледовитым океаном,  
также омывается  
морями.**

# Географические объекты Северной Америки

Горы  
Кордильеры

Великие  
озёра

Река  
Миссисипи

Ниагарский  
водопад



# *Великие озёра*

**Великие озёра состоят из 5 крупнейших озёр Северной Америки: Верхнее, Гурон, Мичиган, Эри, Онтарио. С ними связаны несколько средних озёр. Озеро Верхнее – самое большое по площади пресное озеро в мире.**



# Ниагарский водопад

Ниагарский водопад – это комплекс водопадов на реке Ниагара: это водопад «Подкова», Американский водопад и водопад «Фата́». Высота водопадов составляет 53 метра, ширина – 792 метра.



# Река Миссисипи

Одна из величайших рек мира. Длина 3 770 км. Ширина реки достигает 6 км. Берёт начало в озере Итаска, впадает в Мексиканский залив. Миссисипи протекает через 10 штатов в США.



# Кордильеры

**Кордильеры – величайшая горная система Земли, протяжённостью 18 тыс.км. Ширина достигает 1600км.**

**Проходят по западной окраине Северной Америки. Самая высокая гора – Мак-Кинли, высота которой 6193 м.**





# Австралия – материк,

расположенный в  
Восточном и Южном  
полушариях Земли.  
Площадь составляет  
7 659 861 км<sup>2</sup>. Северное  
и восточное побережья  
Австралии омывают  
моря Тихого океана:  
Арафурское,  
Коралловое,  
Тасманово, Тиморское  
моря; западное и  
южное – Индийский  
океан.



# Географические объекты

## Австралии

Большая  
пустыня  
Виктория

Река  
Муррей

Озеро  
Эйр

Гора  
Косцюшко

Большой  
водораздельный  
хребет



# *Большой водораздельный хребет*

**Горная система, простирающаяся вдоль восточного и юго-восточного побережья Австралии приблизительно на 4000 км. Горы невысокие, достигают ширины 650 км. Высшая точка – гора Косцюшко. На склонах гор берёт начало река Муррей.**



# Гора Косцюшко

**Косцюшко – высочайшая вершина Австралии. Находится на территории национального парка в Австралийских Альпах. Высота горы 2228 метров. Область, окружающая гору, самая холодная и снежная в Австралии. Снег покрывает гору с июня до октября. Это единственное в Австралии лыжное место.**



# Река Муррей

**Муррей – крупнейшая река в Австралии. Берёт начало в Австралийских Альпах. Длина реки более 2 тыс. км. Втекает в Индийский океан. На реке Муррей расположено водохранилище и ГЭС.**



# Озеро Эйр

**Озеро Эйр является крупнейшим озером Австралии и самой низкой её точкой. Расположено в пустыне центральной Австралии. Даже в сухой сезон в Эйре остаётся немного Воды. Эйр – это бессточное, солёное озеро.**



# *Большая пустыня Виктория*

**Песчано – солончаковая пустыня в Австралии. Площадь составляет 424 км<sup>2</sup>, протяжённость с востока на запад более 700 км. В пустыне Виктория засушливый климат, снег никогда не выпадает. На её территории находится охраняемая зона.**





**Евразия –**  
**самый большой**  
**материк на Земле, его**  
**площадь - 53 893 тыс.**  
**км<sup>2</sup>. Расположен в**  
**Северном полушарии**  
**Земли. Содержит две**  
**части света: Европу и**  
**Азию. Омывается**  
**четырьмя океанами: на**  
**юге – Индийским, на**  
**севере – Северным**  
**Ледовитым, на западе**  
**– Атлантическим, на**  
**востоке – Тихим.**





# Географические объекты

## Евразии

Горная  
система  
Алтай

Озеро  
Байкал

Аравийский  
полуостров

Река  
Янцзы

Гора  
Джомолунгма



# *Аравийский полуостров*

**Полуостров в Юго-Западной Азии. Является крупнейшим полуостровом в мире. Аравийский полуостров почти полностью покрыт пустынями.**



# Гора Джомолунгма

**Джомолунгма (Эверест) – высочайшая вершина мира, высота её 8848 метров. Расположена в Гималаях. Имеет форму трёхгранной пирамиды. С вершины во все стороны стекают ледники.**



# Озеро Байкал

**Байкал находится в южной части Восточной Сибири, это самое глубокое озеро на планете, его глубина 1642 метра. Длина Байкала 620 км, ширина до 79 км. В озеро впадает 336 рек, а вытекает одна река – Ангара. Вода в озере пресная.**



# Река Янцзы

**Янцзы – самая длинная и многоводная река Евразии. Имеет длину 6300 км. Протекает по территории Китая. Впадает в Восточно-Китайское море. Берёт начало в Тибетском нагорье.**



# *Горная система Алтай*

**Алтайские горы представляют сложную систему самых высоких в Сибири хребтов. Алтайский, Катунский заповедники и плоскогорье Укок в совокупности образуют объект Всемирного наследия ЮНЕСКО, именуемый «Алтай – Золотые горы». Самая высокая гора – Белуха, высота которой 4506 метров. Здесь берёт начало река Катунь.**





**Африка –  
материк,  
расположенный в  
Восточном полушарии  
Земли. Пересекает  
экватор. Площадь  
Африки с островами  
составляет 30,3 млн км<sup>2</sup>.  
Омывается  
Средиземным морем с  
севера, Красным – с  
северо-востока,  
Атлантическим океаном  
с запада и Индийским  
океаном с востока и юга.**



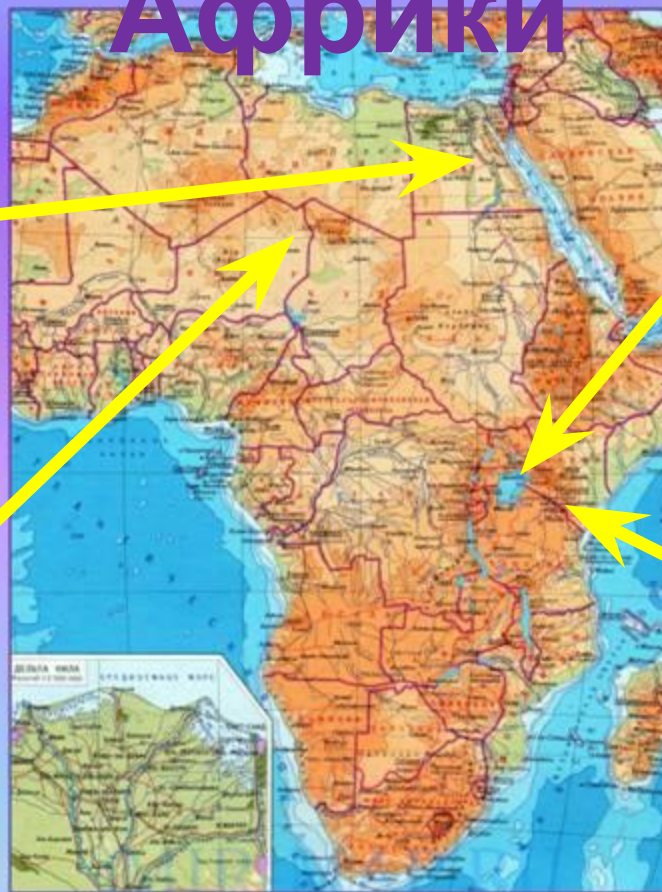
# Географические объекты Африки

Река  
Нил

Пустыня  
Сахара

Озеро  
Виктория

Вулкан  
Килиманджаро





# Пустыня Сахара

**Сахара – крупнейшая на Земле пустыня, расположена в Северной Африке. Вытянута на 4800 км с запада на восток и до 1200 км с севера на юг. Сахара захватывает территорию более десяти государств. В пустыне преобладает песчано-каменистый тип.**



# Вулкан Килиманджаро

**Килиманджаро – высочайшая точка в Африке. Сильной вулканической активности Килиманджаро не проявляет.**

**Вершина горы покрыта льдом. Имеет три вершины. Самая высокая точка Килиманджаро это – пик Ухуру, он расположен на высоте – 5895 метров.**



# Озеро Виктория

**Виктория – самое большое тропическое озеро в Африке. Также является вторым по величине пресным озером в мире. Длина 320 км, наибольшая ширина 275 км. Имеет множество островов. В него впадает многоводная река Кагера, а вытекает река Виктория-Нил.**



# Река Нил

**Нил – река в Африке, одна из величайших по протяжённости рек в мире. Река берёт начало на Восточно – Африканском плоскогорье, впадает в Средиземное море. Длина Нила 6700 км.**





**Антарктида –  
расположена на самом  
юге Земли, её центр  
примерно совпадает с  
южным  
географическим  
полюсом. Антарктиду  
омывают воды Южного  
океана. Площадь  
материка составляет  
около 14 107 000 км<sup>2</sup>,  
из них ледники –  
930 000 км<sup>2</sup>, острова –  
75 500 км<sup>2</sup>.**



# Географические объекты Антарктиды



Гора  
Винсон


Ледник  
Ламберта

Вулкан  
Эребус



# *Ледник Ламберта*

**Ламберт – крупнейший в мире ледник, расположенный в Восточной Антарктиде. Длина его составляет 470 км, ширина – от 30 до 120 км. Ледник движется в направлении океана со скоростью около 1 км в год.**



# Вулкан Эребус

**Эребус – вулкан в Антарктиде, самый южный действующий вулкан на Земле. Высота – 3794 метров. Расположен на острове Росса. В кратере вулкана имеется уникальное лавовое озеро.**





# *Гора Винсон*

**Винсон – самые высокие горы Антарктиды.**

**Расположены в 1200 км от Южного полюса и являются частью гор Элсуорт. Длина массива – 21 км, ширина – 13 км. Высшая точка – пик Винсон, высота которого 4892 метров.**



# Крупнейшие страны Африки

Алжир

Египет

Заир

Ливия

Общие  
сведения



# Ливия

**Ливийская республика – государство в Северной Африке на побережье Средиземного моря. Большую часть территории страны занимают пустыни. Столица – Триполи.**



Флаг



Герб



Город Триполи



# Заир

**Республика Заир – государство в Центральной Африке.  
Столица – Киншаса. Почти вся территория страны  
относится к бассейну реки Конго (Заир).**



Флаг



Город Киншаса



Герб



# Алжир

**Официальное название – Алжирская Народная Демократическая Республика, государство в Северной Африке. Большая часть территории страны лежит в пустыне Сахара. Столица – город Алжир.**



Флаг



Герб



Город Алжир



# Египет

Официальное название Ара́бская Респу́блика Егíпет – государство в северо-восточной части Африки и на Синайском полуострове Азии. Столица Египта – Каир. В Египте имеются гигантские пирамиды из камня, где в древности египтяне хоронили своих правителей – фараонов.



Флаг



Герб



Пирамиды



**На территории Африки расположены 55 государств, 5 непризнанных государств и 5 зависимых территорий (островных). Население Африки составляет около миллиарда человек. Африка считается прародиной человечества: люди здесь живут издавна. На севере материка живут арабы, на юге – негры.**



Негроидное население



Арабы



# Крупнейшие страны Северной Америки

Канада

Соединённые  
Штаты  
Америки

Мексика

Общие  
сведения





На территории Северной Америки находятся 23 независимых государства и 19 зависимых территорий. Численность населения составляет 500 млн. человек. В состав Северной Америки входит множество островов, самый крупный из них – Гренландия. Коренные жители материка – черноволосые, краснокожие индейцы.



Индейцы



о. Гренландия



# Канада

Канада – государство в Северной Америке, занимает второе место в мире по площади. Находится в северной части материка. Столица – Оттава. Канада является родиной хоккея. Символ страны – сахарный клён.



Флаг



Герб



Город Оттава



# Мексика

**Официальное название – Мексиканские Соединённые Штаты. Страна делится на 31 штат. Столица – Мехико. Язык – испанский. Численность населения – 112,5 млн человек. Символ Мексики – кактус.**



Флаг



Герб




Кактусы



# Соединённые штаты Америки

США делится на 50 штатов и федеральный округ Колумбия. Столица – Вашингтон. Жителей США называют американцами. Здесь самые высокие небоскрёбы. Национальный символ США – статуя свободы.



Флаг



Герб



Статуя Свободы



# Крупнейшие страны Южной Америки

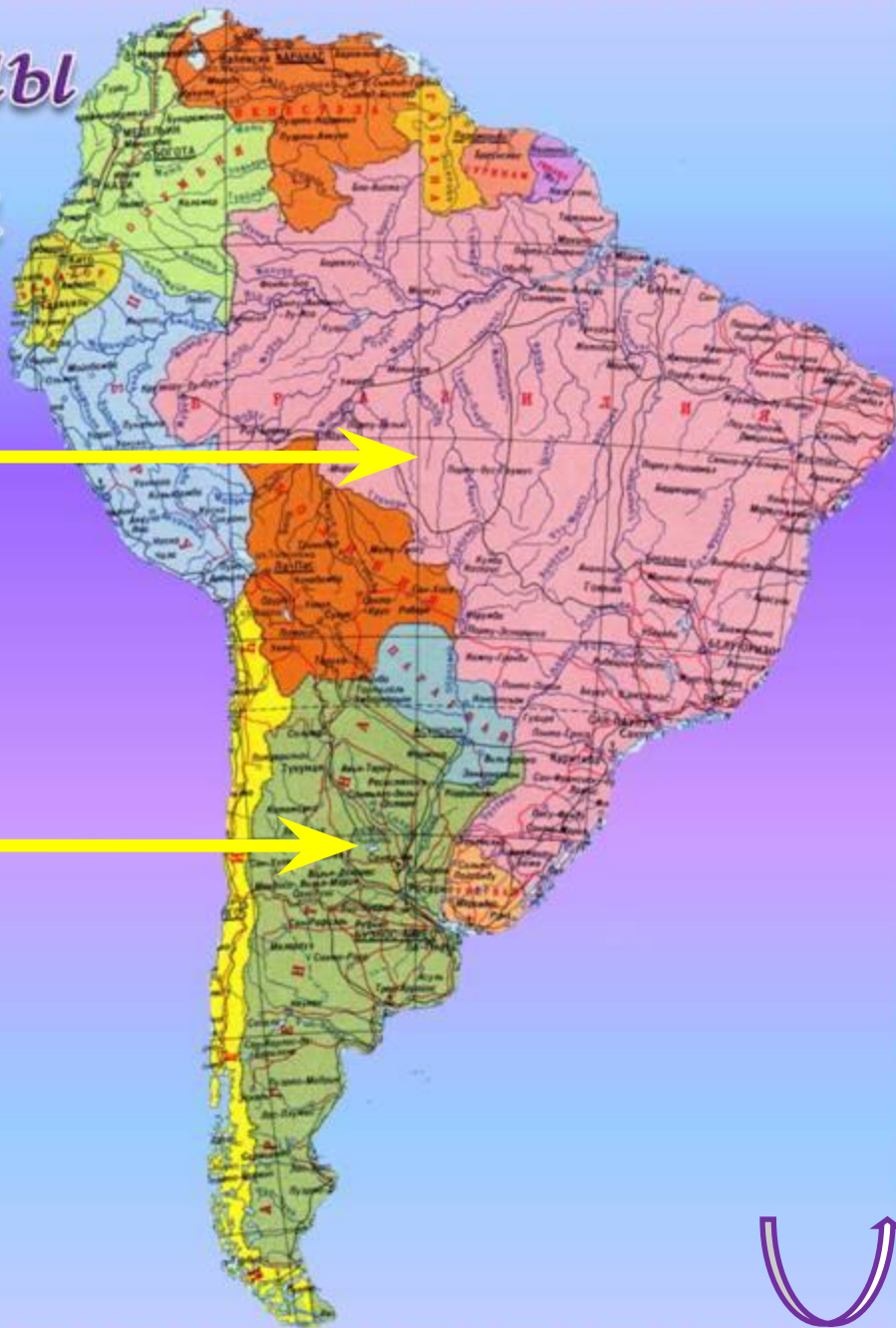
Бразилия



Аргентина



Общие  
сведения



# Аргентина

**Официальное название – Аргентинская Респу́блика.  
Столица – Буэнос-Айрес. Состоит из 14 штатов  
(провинций) и 3 территорий. Численность населения –  
40,1 млн.человек. Большинство аргентинцев  
принадлежат к белой расе. Аргентина славится  
футболом и танго.**



Флаг



Герб



Буэнос - Айрес



# Бразилия

Официальное название – Федеративная Республика Бразилия. Столица – город Бразилиа. Численность населения – 201,1 млн. человек. Страна разделяется на 26 штатов и 1 федеральный округ. Бразилия знаменита футболом, танцами, карнавалом.



Флаг



Герб



Бразильский карнавал



**На территории Южной Америки находятся 14 стран.  
Численность населения – 385 742 554 человек.  
Всё население Южной Америки можно разделить  
на три типа: индейцы, белые и темнокожие. Большая  
территория долины реки Амазонки остаётся безлюдной.  
Но учёным удаётся находить там племена диких людей.**



Джунгли Амазонки



Племя амондава






# Австралия

**Официальное название – Австралийский Союз. Государство занимает весь материк Австралия, остров Тасмания и несколько других островов**

**Индийского и Тихого океанов.**

**Австралия состоит из шести штатов, трёх материковых территорий.**

**Численность населения составляет 22,6 млн. человек. Столица – Канберра. Коренные жители – темнокожие аборигены.**



**Сиднейский оперный театр – музыкальный театр в Сиднее, одно из наиболее известных и легко узнаваемых зданий мира, являющееся символом крупнейшего города Австралии и одной из главных достопримечательностей материка.**



Флаг



Герб



Сиднейский оперный театр



# Крупнейшие страны Евразии

Страны Европы

Страны Азии

Великобритания

Россия

Китай

Франция

Япония

Германия

Индия

Общие сведения



**Евразия – самый населенный континент, численность его населения составляет более 4,8 миллиарда человек. На ряду с Африкой Евразию считают прародиной человечества. Расовый состав населения многообразный. На материке Евразия и прилегающих островах находится 98 стран.**



Казахи



Татары



Русские



Украинцы



Болгары

**Национальные костюмы народов Евразии**



# Индия

**Республика Индия – государство в южной Азии. Столица – Нью-Дели. Численность населения – 1 млрд. 210 млн. человек. Индия состоит из 28 штатов, 6 союзных территорий и Национального столичного округа Дели. Символом национальной культуры является цветок – лотос.**



Флаг



सत्यमेव जयते

Герб



Лотос



# Япония

Официальное название «Нихон коку». Находится в Тихом океане, включает 4 крупнейших острова – Хонсю, Хоккайдо, Кюсю и Сикоку. Столица – Токио.

Численность населения 126,4 млн. человек, большинство – японцы. Коренные жители – рюкюсцы. Япония делится на 47 префектур. Символ Японии – цветущая сакура.



Флаг



Герб



Сакура



Рюкюсцы



# Китай

Официальное название – Китайская Народная Республика (КНР). Крупнейшее по численности населения государство мира – 1 млрд. 347 млн. человек. Большинство населения – китайцы. Столица – Пекин. Страна делится на 23 провинции, 5 автономных районов. В Китае повсеместно выращивают рис. Крупнейший памятник архитектуры – Великая китайская стена.



Флаг



Герб



Великая китайская  
стена



# Россия

**Официальное название – Росси́йская Федера́ция (РФ).**

**Является самым большим государством мира.**

**Численность населения – 143 млн. человек. Столица – Москва. Государственный язык – русский.**

**Большинство населения России сосредоточено в европейской части России.**





**В России проживают представители более 160 национальностей. Большую часть населения составляют русские. Народы России говорят более чем на 100 языках. Одним из самых популярных символов России является матрёшка. Красная площадь в Москве является главной достопримечательностью страны.**



Красная площадь  
в Москве



Герб



Русские матрёшки



Флаг



# Германия

Официальное название Федеративная Респу́блика Герма́ния (ФРГ). Столица – Берлин, который называют городом мостов и музеев. Численность населения 81,7 млн. человек. Германия состоит из 16 земель. Большинство населения – немцы. Известным символом страны является здание Рейхстага.



Флаг



Герб




Рейхстаг



# Франция

Официальное название Французская Республика. Столица – Париж. Численность населения – 64,7 млн. человек. Большинство населения имеет смешанное галло - романское происхождение. Франция состоит из 27 регионов. Здесь находится знаменитая Эйфелева башня.



Флаг



Герб



Эйфелева башня



# Великобритания

**Полное название — Соединённое Королевство Великобритании и Северной Ирландии. Государство включает в себя 4 провинции (страны): Англия, Шотландия, Уэльс и Северная Ирландия. Столица — город Лондон. Численность населения 62,6 млн. человек. Британские люди считаются смешением различных этнических групп: кельтов, римлян, англосаксов, викингов и норманнов.**



Флаг



Герб



Лондон



# Антарктида

Территория Антарктиды делится на площади, называемые «землями»: Земля Королевы Мод, Земля Уилкса, Земля Виктории, Земля Мэри Бэрд, Земля Элсуорта. Суровый климат Антарктиды препятствует её заселению. В настоящее время в Антарктиде нет постоянного населения, здесь расположены несколько десятков научных станций, на которых, в зависимости от сезона, живёт от 4000 человек. Антарктида не принадлежит ни одному государству.



Научные станции



# Природные и климатические условия Африки

В Африке очень жарко, особенно в пустыне Сахара. Весь север Африки занят этой пустыней. Остальную часть составляет тропическая степь – саванна, и в центре материка находятся непроходимые леса.



Пустыни

Саванны

Влажные  
тропические  
леса



# *Влажные тропические леса Африки*

**В тропических лесах отсутствует сухой период года. Здесь каждый день после полудня бывает гроза с ливнем. К вечеру дождь стихает. Температура не опускается ниже + 27°C. Здесь всегда царят сырость и полумрак. Деревья очень высокие, перевитые лианами. Тропический лес – вечнозелёный. Здесь протекает великая река мира: Конго.**



# Саванны Африки

**Саванны Африки – это тропические степи с высокой травой и отдельными деревьями. Погода здесь изменчива. Летом наступает сезон дождей, он длится 8 – 9 месяцев, растения цветут и плодоносят. Встречаются баобабы, пальмы. Зимой наступает сухой период, более жаркий, чем летом, который длится 3 – 4 месяца. В саванне пасутся огромные стада животных.**





# Пустыни Африки

На северной и южной окраинах материка находятся самые засушливые места на Земле – пустыни Сахара и Калахари. Бывает, что за год не выпадает ни одного дождя, здесь круглый год жарко и господствует неживая природа. Самое жаркое место – Даллол. Средняя температура  $+28^{\circ}\text{C}$ . Почва нагревается до  $70^{\circ}\text{C}$ . Летом по ночам нередко отмечаются температуры, близкие к  $0^{\circ}$ , а зимой наблюдаются заморозки.



Даллол



Калахари



# Природные и климатические условия Северной Америки

Северная Америка протянулась от арктического пояса до тропического.

Ледяные пустыни

Высотная поясность

Хвойные леса

Лесостепи

Влажные тропические леса



# *Влажные тропические леса Северной Америки*

**В Северной Америке тропические леса преобладают на полуострове Флорида, Больших Антильских островах и на полуострове Юкатан. Здесь на побережьях находятся мангровые заросли, растут кипарисовые деревья. Климат жаркий, влажный.**



**Мангровые заросли**



**П-ов Флорида**

# *Лесостепи Северной Америки*

**В Северной Америке лесостепи протягиваются с севера на юг через Великие равнины. Климат здесь умеренный: лето жаркое, зима – прохладная. На восточной части Великих равнин встречаются прерии, где редки деревья и кустарники, а с запада от осадков заслоняют Скалистые горы. Поэтому здесь господствует засуха.**




# *Хвойные леса Северной Америки*

**Зона тайги простирается широкой полосой с запада на восток. Леса поднимаются по склонам гор до 1000 – 1500 м, выше они редеют и переходят в горную тундру.**

**В хвойном лесу влажное и прохладное лето. Здесь преобладают подзолистые почвы. В лесах водятся хищные звери, на островах находятся лежбища**

**КОТИКОВ.**



# Высотная поясность Северной Америки

**Высотная поясность проявляется в Кордильерах. На склонах гор каждый день идут кратковременные, но сильные дожди. В высокогорных районах климат горный, средняя температура  $+12^{\circ}\text{C}$ , в предгорьях климат тропический. На западных склонах у побережья средняя температура  $+29^{\circ}\text{C}$ .**



# *Ледяные пустыни Северной Америки*

**Остров Гренландия находится в зоне ледяных (арктических) пустынь, наибольшая его территория покрыта ледниками. Здесь на бедных каменистых и болотистых почвах во время короткого и прохладного лета растут мхи и лишайники. Суровые зимы сопровождаются частыми буранами, а холодное лето – постоянными туманами, облачной погодой.**



**Лето в Гренландии**



**Зима в Гренландии**



# Природные и климатические условия Евразии

Природные условия и климат материка Евразии очень разнообразен, т.к. здесь представлены все природные зоны.





# Лесостепи и степи Евразии

Степи и лесостепи занимают южную часть Русской равнины и юг Западной Сибири, встречаются также в Забайкалье, Приамурье, Монголии, Казахстане и северном Китае. Климат характеризуется жарким (до  $+40^{\circ}\text{C}$ ) и засушливым летом. Зима всегда малоснежная, с сильными метелями, варьирует от умеренно мягкой до суровой, иногда возможны даже морозы до  $-40^{\circ}\text{C}$ .



Степь




Лесостепь



# Пустыни Евразии

Пустыни и полупустыни занимают большие пространства в центральных частях материка Евразии и расположены, в основном, в тропических широтах. Большие территории почти безжизненны из-за крайней сухости в сочетании с высокими температурами. Самая большая пустыня Евразии – Гоби, находящаяся на территории Монголии и Китая и Каракумы, покрывающая большую часть Туркмении.



Гоби



Каракумы



# Высотная поясность Евразии

Горные системы Евразии представлены широко, в южной части материка: Тибет, Гималаи, Алтай, Тянь-Шань; в западной части материка – Альпы, Карпаты, Кавказ. Высотная поясность объясняется изменением климата с высотой: на 1 км подъёма температура воздуха снижается в среднем на  $6^{\circ}\text{C}$ , до высоты 2 – 3 км увеличивается облачность и количество осадков.



Гималаи




Альпы



# *Смешанные леса Евразии*

**На юге Западной Сибири и на Русской равнине (центральных и западных частях), а также в Скандинавии и Шотландии расположены смешанные леса. Участки таких лесов имеются и на Дальнем Востоке, и на Японских островах. Листопадные леса преобладают в Европе. Для смешанных лесов характерен климат с холодной снежной зимой и тёплым летом.**



# *Хвойные леса Евразии*

**Почти всю Сибирь, значительную часть Дальнего Востока и Европы покрывает хвойный лес – тайга. Это самая большая по площади зона. Её ширина в Европейской части достигает 800 километров, а в Западной и Восточной Сибири – 2150 километров. Здесь много болот. Зима суровая, снежная. Лето может быть очень жарким. Нигде, кроме тайги, не водится столько много пушных зверей.**



**Хвойный лес**



**Болото в тайге**



# Тундра Евразии

Зона тундр занимает обширные области в Восточной Сибири (Якутия) и Дальнем Востоке. В тундре заболоченные низменности в условиях сильных ветров и многолетней мерзлоты. Растения в тундре прижимаются к поверхности почвы. Климат суровый. Осадков выпадает мало. Зима продолжительная с полярной ночью. Самая высокая температура в тундре бывает в июле  $+15^{\circ}\text{C}$ .



Полярная ночь

# Природные и климатические условия Южной Америки

Южная Америка – самый влажный материк Земли и не такой жаркий, как Африка. Климат разнообразный.

Влажные тропические леса

Высотная поясность

Саванны



# Саванны Южной Америки

Саванны распространены на значительной части Бразильского нагорья. Здесь происходит чередование засушливого и влажного сезонов. Влияют на климат саванн муссонные ветры, приносящие сезонные дожди. Саванны Южной Америки традиционно называют «льянос» и «кампус», в них присутствует большое количество кустарников и зарослей кактусов.





# *Высотная поясность Южной Америки*

**Высокогорный климат Анд очень разнообразен. Он изменяется и при подъеме от подножий гор к вершинам и при движении от Северных Анд к Южным. Особенно суровый климат в тропическом поясе на центральных плоскогорьях Анд, где воздух сухой. Малое количество осадков выпадает в виде снега даже летом. Погода меняется не только по сезонам, но и резко в течение суток.**



# Влажные тропические леса Южной Америки

Тропические леса Южной Америки называются «сельва». Почва здесь вымывается тропическими дождями, имеется сильная заболоченность. Растительный и животный мир отличается буйством красок. Амазонская сельва в Бразилии – самая крупная. Климат влажный, много осадков. Среднегодовая температура  $+27^{\circ}\text{C}$ . Сухой сезон здесь длится с апреля до ноября.



# Природные и климатические условия Австралии

Климат большей части материка континентальный. Приблизительно 40% территории Австралии находится в зоне тропиков. Здесь есть только два времени года - тропическое лето (сезон дождей) и засушливая зима (сухой сезон). Сезон дождей (лето): октябрь – март. Сухой сезон (зима): апрель – сентябрь.



Саванны

Пустыни



# Саванны Австралии

**Значительную площадь в Австралии занимают тропические саванны. Они распространены на севере материка. На востоке саванны проникают южнее. Дождей здесь бывает немного, в сухой период трава выжигается солнцем, почва высыхает. Но лишь только выпадет дождь, саванна превращается в океан трав.**



# Пустыни Австралии

Пустыни и полупустыни на материке Австралия занимают  $\frac{3}{4}$  всей территории. Здесь присутствует средиземноморский климат: лето жаркое и сухое (среднесуточный максимум температуры  $+30^{\circ}\text{C}$  в декабре-феврале), а зима влажная и прохладная (среднесуточный максимум температуры  $-8^{\circ}$  в июне – августе).



# Природные и климатические условия Антарктиды

Антарктида отличается крайне суровым холодным климатом. В Восточной Антарктиде была зарегистрирована самая низкая температура воздуха на Земле:  $-89,2^{\circ}\text{C}$ . Район считается полюсом холода Земли. Средние температуры зимних месяцев (июнь, июль, август) от  $-60$  до  $-75^{\circ}\text{C}$ , летних (декабрь, январь, февраль) от  $-30$  до  $-50^{\circ}\text{C}$ . С апреля по ноябрь почти непрерывно круглые сутки дуют ветры.



# Интернет – ресурс!

<http://freelance.ru/img/portfolio/pics/00/07/3B/473857.jpg> картинка на титульном слайде

[http://www.200stran.ru/images/maps/12/42/34/570\\_484827.jpg](http://www.200stran.ru/images/maps/12/42/34/570_484827.jpg) все материки

[http://upload.wikimedia.org/wikipedia/commons/thumb/3/30/Eurasia\\_%28orthographic\\_projection%29.svg/500px-Eurasia\\_%28orthographic\\_projection%29.svg.png](http://upload.wikimedia.org/wikipedia/commons/thumb/3/30/Eurasia_%28orthographic_projection%29.svg/500px-Eurasia_%28orthographic_projection%29.svg.png)

<http://www.holidays-tour.ru/main2/20.jpg> Евразия

[http://upload.wikimedia.org/wikipedia/commons/thumb/8/86/Africa\\_%28orthographic\\_projection%29.svg/500px-Africa\\_%28orthographic\\_projection%29.svg.png](http://upload.wikimedia.org/wikipedia/commons/thumb/8/86/Africa_%28orthographic_projection%29.svg/500px-Africa_%28orthographic_projection%29.svg.png)

[http://dic.academic.ru/pictures/wiki/files/84/Topography\\_of\\_africa.png](http://dic.academic.ru/pictures/wiki/files/84/Topography_of_africa.png) Африка

[http://upload.wikimedia.org/wikipedia/commons/thumb/4/43/Location\\_North\\_America.svg/500px-Location\\_North\\_America.svg.png](http://upload.wikimedia.org/wikipedia/commons/thumb/4/43/Location_North_America.svg/500px-Location_North_America.svg.png)

<http://torrot.w2c.ru/fotos/samerika/samerika1.jpg> Северная Америка

[http://upload.wikimedia.org/wikipedia/commons/thumb/0/0f/South\\_America\\_%28orthographic\\_projection%29.svg/500px-South\\_America\\_%28orthographic\\_projection%29.svg.png](http://upload.wikimedia.org/wikipedia/commons/thumb/0/0f/South_America_%28orthographic_projection%29.svg/500px-South_America_%28orthographic_projection%29.svg.png)

[http://isidadan.com.ua/uploads/posts/2012-02/1328291904\\_0003-002-juzhnaja-amerika.jpg](http://isidadan.com.ua/uploads/posts/2012-02/1328291904_0003-002-juzhnaja-amerika.jpg) Южная Америка

[http://upload.wikimedia.org/wikipedia/commons/thumb/7/7d/Australia\\_%28orthographic\\_projection%29.svg/500px-Australia\\_%28orthographic\\_projection%29.svg.png](http://upload.wikimedia.org/wikipedia/commons/thumb/7/7d/Australia_%28orthographic_projection%29.svg/500px-Australia_%28orthographic_projection%29.svg.png)

[http://upload.wikimedia.org/wikipedia/commons/thumb/e/ed/Australia\\_satellite\\_plane.jpg/200px-Australia\\_satellite\\_plane.jpg](http://upload.wikimedia.org/wikipedia/commons/thumb/e/ed/Australia_satellite_plane.jpg/200px-Australia_satellite_plane.jpg) Австралия

[http://upload.wikimedia.org/wikipedia/commons/thumb/2/2c/Location\\_Antarctica.svg/500px-Location\\_Antarctica.svg.png](http://upload.wikimedia.org/wikipedia/commons/thumb/2/2c/Location_Antarctica.svg/500px-Location_Antarctica.svg.png)

[http://upload.wikimedia.org/wikipedia/commons/thumb/e/e0/Antarctica\\_6400px\\_from\\_Blue\\_Marble.jpg/600px-Antarctica\\_6400px\\_from\\_Blue\\_Marble.jpg](http://upload.wikimedia.org/wikipedia/commons/thumb/e/e0/Antarctica_6400px_from_Blue_Marble.jpg/600px-Antarctica_6400px_from_Blue_Marble.jpg) Антарктида

## Животный мир

[http://alexandr-matyuhin.narod.ru/ramki/ukraschenie\\_27.png](http://alexandr-matyuhin.narod.ru/ramki/ukraschenie_27.png) верблюд

[http://merlin.pl/Hipopotam-figurka\\_Schleich\\_images\\_big.30.SLH-14132.jpg](http://merlin.pl/Hipopotam-figurka_Schleich_images_big.30.SLH-14132.jpg) бегемот

<http://www.lenagold.ru/fon/clipart/g/gira/giraf06.jpg> жираф

<http://900igr.net/datai/chtenie/Azbuka-Bukvarjonok.files/0018-048-Kak-pogonjajut-loshad.png> носорог

<http://www.spreekbeurten.info/zebra1.jpg> зебра

<http://www.funny-clip-art-cool-drawings.com/image-files/animal-clip-art-chimpanzee.gif> шимпанзе

<http://www.freeclipartpictures.com/clipart/clip-art/pictures/elephant.jpg> слон

<http://dic.academic.ru/pictures/wiki/files/82/RheaamericanaHahn.JPG> страус

<http://bizzone.info/imgs1/crocodile.jpg> крокодил

[http://www.interface.ru/iarticle/img/20446\\_44492125.jpg](http://www.interface.ru/iarticle/img/20446_44492125.jpg) лев

<http://www.clker.com/cliparts/J/W/I/P/O/b/cheetah-md.png> гепард

<http://www.sydney-australia.biz/western-australia/graphics/western-australia-kangaroo-beach.jpg> кенгуру

<http://www.esauboeck.com/images/echidna.jpg> ехидна

[http://lifeglobe.net/media/entry/884/pl8atypus\\_3.jpg](http://lifeglobe.net/media/entry/884/pl8atypus_3.jpg) утконос

<http://post.kards.qip.ru/images/postcard/25/4c/9522213.jpg> коала

[http://www.filmg.ru/?acd=emu-birds-pictures-2YWtT/VoFg\\_hzl9he1je7vwwzqPwp89gldHo7GvMaxqHeC77leYAM\\_1FtjFRCKh3XrZZwLtrdTTyS7DuP3UL/Onq56A=rh6.jpg](http://www.filmg.ru/?acd=emu-birds-pictures-2YWtT/VoFg_hzl9he1je7vwwzqPwp89gldHo7GvMaxqHeC77leYAM_1FtjFRCKh3XrZZwLtrdTTyS7DuP3UL/Onq56A=rh6.jpg) страус эму

[http://dic.academic.ru/pictures/enc\\_colier/1559\\_086.jpg](http://dic.academic.ru/pictures/enc_colier/1559_086.jpg) лирохвост



<http://old.college.ru/biology/course/content/chapter11/section1/paragraph3/images/11010307.jpg> сумчатый волк, динго  
[http://viki.rdf.ru/media/upload/preview/1\\_\\_\\_\\_.jpg](http://viki.rdf.ru/media/upload/preview/1____.jpg) северный олень  
<http://www.ecosystema.ru/08nature/mamm/055.jpg> белый медведь  
<http://www.dogandcat.ru/files/images/bear.jpg> бурый медведь  
<http://ourdiscussion.files.wordpress.com/2011/02/z-puma11.jpg> пума  
[http://n.tarazevich.com/?cdb=picture-skunk-tracks-in-snow-RZu7gT45cA6KhldX4SWCLK5\\_9pnwQL/rNKWTUIUqOjJVdZBKBSXN20zrWUgxUi4c4JBT1rd11rVuOXfA9kHgpSv8yEKq0kSlyDs=85c.jpg](http://n.tarazevich.com/?cdb=picture-skunk-tracks-in-snow-RZu7gT45cA6KhldX4SWCLK5_9pnwQL/rNKWTUIUqOjJVdZBKBSXN20zrWUgxUi4c4JBT1rd11rVuOXfA9kHgpSv8yEKq0kSlyDs=85c.jpg) скунс  
<http://www.zhivotnye-belarusi.ru/files/p004.jpg> бизон  
<http://collectingtokens.files.wordpress.com/2008/05/jaguar.jpg> ягуар  
<http://www.zooclub.ru/attach/fotogal/clip/wdogs/3.jpg> енот - полоскун  
[http://www.outthereimages.com/images/Arctic\\_Fox.jpg](http://www.outthereimages.com/images/Arctic_Fox.jpg) песец  
<http://www.stihi.ru/pics/2009/12/28/6965.jpg> волк  
<http://static.diary.ru/userdir/2/0/1/2/2012014/72524075.jpg> куропатка  
<http://urbandebris.typepad.com/.a/6a00d8341c479753ef01157002915d970b-320wi> полярная сова  
[http://abcsonorisation.com/dogs/wp-content/uploads/2011/09/2902390320\\_7c907bb783.jpg](http://abcsonorisation.com/dogs/wp-content/uploads/2011/09/2902390320_7c907bb783.jpg) овцебык  
[http://www.hsn-ltd.ru/\\_img/news/9352-1.jpg](http://www.hsn-ltd.ru/_img/news/9352-1.jpg) горный баран  
<http://www.xrest.ru/images/collection/00766/955/thumbnail.jpg> дикий кролик  
<http://www.nastol.com.ua/pic/201105/1280x800/nastol.com.ua-2802.jpg> заяц – беляк  
[http://papa-vlad.narod.ru/Detskie\\_prezentatsii/biologiya/Dikie\\_1.files/slide0013\\_image025.jpg](http://papa-vlad.narod.ru/Detskie_prezentatsii/biologiya/Dikie_1.files/slide0013_image025.jpg) лисица  
<http://data.photo.sibnet.ru/upload/imgmid/124867651343.jpg> рысь  
[http://th02.deviantart.net/fs11/PRE/i/2006/184/7/5/Tiger\\_Stock\\_by\\_Shoofly\\_Stock.jpg](http://th02.deviantart.net/fs11/PRE/i/2006/184/7/5/Tiger_Stock_by_Shoofly_Stock.jpg) тигр  
[http://gif-deti.ucoz.ru/\\_ph/30/2/678444152.png](http://gif-deti.ucoz.ru/_ph/30/2/678444152.png) пятнистый олень  
<http://www.ebftour.ru/images/load/Image/4%28108%29.jpg> лось  
<http://bedbugznyc.com/wp-content/uploads/2010/06/Squirrel-PestControl-2-e1263495799603-300x251.jpg> белка  
[http://tourism.avo.ru/sms/images/2011-08-02/ohota\\_na\\_gluharya\\_02.jpg](http://tourism.avo.ru/sms/images/2011-08-02/ohota_na_gluharya_02.jpg) тетерев  
[http://upload.wikimedia.org/wikipedia/commons/7/78/Pongo\\_pygmaeus\\_%28orangutang%29.jpg](http://upload.wikimedia.org/wikipedia/commons/7/78/Pongo_pygmaeus_%28orangutang%29.jpg) орангутан  
<http://solene.ledantec.free.fr/mam/1-59.jpg> зубр  
[http://mistergid.ru/image/upload/2011-08-07/330026694634\\_ide0006\\_image011.jpg](http://mistergid.ru/image/upload/2011-08-07/330026694634_ide0006_image011.jpg) муравьед  
[http://img1.liveinternet.ru/images/foto/b/3/apps/0/857/857113\\_red\\_and\\_blue\\_macaw.jpg](http://img1.liveinternet.ru/images/foto/b/3/apps/0/857/857113_red_and_blue_macaw.jpg) попугай ара  
<http://bvi.rusf.ru/taksa/i0004/0004168b.jpg> пеликан  
<http://www.cksinfo.com/clipart/animals/snakes/bushmaster.png> анаконда  
<http://www.kontorakuka.ru/countries/northamerica/brazil/jpeg/amaz11.jpg> колибри  
[http://blogs.technet.com/blogfiles/mikep/WindowsLiveWriter/ClaireOHalloranakatheArmadillojoinstheB\\_99FB/Armadillo%5B1%5D.png](http://blogs.technet.com/blogfiles/mikep/WindowsLiveWriter/ClaireOHalloranakatheArmadillojoinstheB_99FB/Armadillo%5B1%5D.png) броненосец  
[http://img1.liveinternet.ru/images/foto/b/3/390/2550390/f\\_14983903.jpg](http://img1.liveinternet.ru/images/foto/b/3/390/2550390/f_14983903.jpg) страус нанду  
<http://biologija.rs/gvanako.jpg> лама гуанако  
<http://wild-facts.com/wp-content/uploads/2009/09/sloth1-r3-wm.jpg> ленивец  
[http://avivudiya.com/files/all\\_uid/1\\_6.jpg?1326645439](http://avivudiya.com/files/all_uid/1_6.jpg?1326645439) императорский пингвин  
<http://fairfantasies.zenfolio.com/img/s3/v23/p656790459-11.jpg> пингвин адели  
<http://media-2.web.britannica.com/eb-media/96/99696-004-058EB9C8.jpg> южный морской слон  
[http://ghivotnie.narod.ru/antarktida/morskoi\\_leopard.jpg](http://ghivotnie.narod.ru/antarktida/morskoi_leopard.jpg) морской леопард  
<http://www.birdsmoscow.net.ru/images/birds-news/n89-polkrachka.jpg> полярная крачка





## Растительный мир

<http://admin.bestemminginbeeld.nl/mediabank/2009/03/17/cbd3b/max.jpg> акация африканская  
<http://www.bochkavpechatleniy.com/data/upload/103992410.jpg> кипарис  
<http://www.mobot.org/gradstudents/olson/welwitschia7.jpg> тумбоа  
[http://static1.album.ee/files/99/296/orig\\_10899296\\_1zBB.jpg](http://static1.album.ee/files/99/296/orig_10899296_1zBB.jpg) финиковая пальма  
<http://img.webme.com/pic/p/polat5/gayinagaci.jpg> бук  
[http://img1.liveinternet.ru/images/attach/c/3/74/998/74998477\\_3453311\\_1676622.jpg](http://img1.liveinternet.ru/images/attach/c/3/74/998/74998477_3453311_1676622.jpg) секвойя  
[http://www.tequilasource.com/tequilaquiete/pics/blue-agave-arandas\\_3226\\_r2.jpg](http://www.tequilasource.com/tequilaquiete/pics/blue-agave-arandas_3226_r2.jpg) кактус агава  
[http://www.minchanka.by/image/news/2011/june/tulpannoe/tulpannoe\\_derevo.jpg](http://www.minchanka.by/image/news/2011/june/tulpannoe/tulpannoe_derevo.jpg) тюльпанное дерево  
[http://gidtravel.com/stat\\_img/1\\_127926792222.jpg](http://gidtravel.com/stat_img/1_127926792222.jpg) шоколадное дерево  
<http://portaltravi.ru/uploads/Yubeya5.jpg> медовая пальма  
[http://img12.nnm.ru/f/0/2/c/a/f02ca1ab7895ee0971b271a475596e64\\_full.jpg](http://img12.nnm.ru/f/0/2/c/a/f02ca1ab7895ee0971b271a475596e64_full.jpg) орхидеи  
[http://www.indostan.ru/forum/foto-video/3667/51679\\_13\\_o.jpg](http://www.indostan.ru/forum/foto-video/3667/51679_13_o.jpg) виктория - регия  
[http://dic.academic.ru/pictures/wiki/files/69/Eucalyptus\\_pauciflora\\_3.jpg](http://dic.academic.ru/pictures/wiki/files/69/Eucalyptus_pauciflora_3.jpg) эвкалипт  
[http://sciencemagic.ru/wp-content/uploads/2009/11/bamboo-forest-3\\_Zbd6HHPsDkM3.jpg](http://sciencemagic.ru/wp-content/uploads/2009/11/bamboo-forest-3_Zbd6HHPsDkM3.jpg) бамбук  
[http://www.mandalay.ru/wp-content/uploads/2011/02/4837333516\\_9f5185797f\\_z.jpg](http://www.mandalay.ru/wp-content/uploads/2011/02/4837333516_9f5185797f_z.jpg) бутылочное дерево  
[http://www.pic3nter.com/dl/Travel/n/Large/%5BPic3\\_ir%5D\\_Natural\\_wonders\\_of\\_australia\\_001.jpg](http://www.pic3nter.com/dl/Travel/n/Large/%5BPic3_ir%5D_Natural_wonders_of_australia_001.jpg) папоротник  
<http://img.bazarek.pl/1177/497/9867/13310513204121c55a4191e.jpg> пихта  
<http://www.stihi.ru/pics/2008/06/15/3377.jpg> берёза  
[http://irkipedia.ru/sites/default/files/Media\\_Root/кедр-1.jpg](http://irkipedia.ru/sites/default/files/Media_Root/keдр-1.jpg) кедр  
<http://www.lesmir.ru/upload/sosna.jpg> сосна  
[http://dic.academic.ru/pictures/wiki/files/50/275px-Pringlea\\_antiscorbutica.JPG](http://dic.academic.ru/pictures/wiki/files/50/275px-Pringlea_antiscorbutica.JPG) капуста кергеленская  
[http://upload.wikimedia.org/wikipedia/commons/3/35/Deschampsia\\_antarctica.jpg](http://upload.wikimedia.org/wikipedia/commons/3/35/Deschampsia_antarctica.jpg) луговик антарктический  
[http://upload.wikimedia.org/wikipedia/commons/1/17/Antarctic\\_Pearlwort.jpg](http://upload.wikimedia.org/wikipedia/commons/1/17/Antarctic_Pearlwort.jpg) колобантус кито  
<http://content.onliner.by/forum/acf/666/4300/800x800/e77487f1dce7515b9d4739470c43b9ee.jpg> мох

## Географические карты

[http://mir-map.ru/435105\\_BIG\\_0\\_0.jpg](http://mir-map.ru/435105_BIG_0_0.jpg) Южная Америка  
[http://mir-map.ru/435051\\_BIG\\_0\\_0.jpg](http://mir-map.ru/435051_BIG_0_0.jpg) Северная Америка  
[http://mir-map.ru/436331\\_BIG\\_0\\_0.jpg](http://mir-map.ru/436331_BIG_0_0.jpg) Австралия  
<http://geo.historic.ru/geographic-atlas/pic/map044.jpg> Евразия  
[http://mir-map.ru/439489\\_BIG\\_0\\_0.jpg](http://mir-map.ru/439489_BIG_0_0.jpg) Антарктида  
[http://mir-map.ru/435024\\_BIG\\_0\\_0.jpg](http://mir-map.ru/435024_BIG_0_0.jpg) Африка

## Географические объекты

<http://www.latinworld.com/wp-content/uploads/2010/03/szeke-300x211.jpg>  
<http://www.latinworld.com/wp-content/uploads/2010/03/szeke-300x211.jpg>  
[http://puteshestvenniki.ru/images/story/8caa5d17cb5dbcf49c5833a27eec37e2/1098fccce3545be835e6ecca09e648dfa\\_b.jpg](http://puteshestvenniki.ru/images/story/8caa5d17cb5dbcf49c5833a27eec37e2/1098fccce3545be835e6ecca09e648dfa_b.jpg) озеро Титикака  
<http://photo-day.com/wp-content/uploads/2012/01/vodopad-5.jpg>  
[http://www.imobiliaremix.ro/include/thumbnails.php?file=../images\\_module/poze\\_lista\\_poza\\_937.jpg&width=400&height=400](http://www.imobiliaremix.ro/include/thumbnails.php?file=../images_module/poze_lista_poza_937.jpg&width=400&height=400) водопад Анхель  
<http://upload.wikimedia.org/wikipedia/commons/thumb/2/2f/Alpamayo.jpg/800px-Alpamayo.jpg>  
<http://www.proza.ru/pics/2010/02/08/933.jpg> Анды  
[http://vodnyimir.files.wordpress.com/2011/03/amazon\\_river\\_b.jpg](http://vodnyimir.files.wordpress.com/2011/03/amazon_river_b.jpg)  
<http://eflavour.files.wordpress.com/2009/11/att000103.jpg> Амазонка



[http://img1.liveinternet.ru/images/attach/c/1/57/417/57417458\\_1270515574\\_ANDUY.jpg](http://img1.liveinternet.ru/images/attach/c/1/57/417/57417458_1270515574_ANDUY.jpg)  
[http://farm4.static.flickr.com/3116/2301151501\\_d56b3af449.jpg](http://farm4.static.flickr.com/3116/2301151501_d56b3af449.jpg) Кордильеры  
<http://www.vokrugsveta.ru/img/cmn/2007/05/06/027.jpg>  
[http://umesc.usgs.gov/data\\_library/gis\\_data/aerial\\_photos/1997\\_obliques\\_600dpi//la\\_crosse\\_wi/ol97zs05.jpg](http://umesc.usgs.gov/data_library/gis_data/aerial_photos/1997_obliques_600dpi//la_crosse_wi/ol97zs05.jpg) Миссисипи  
[http://bm.img.com.ua/img/prikol/images/large/3/3/68633\\_64774.jpg](http://bm.img.com.ua/img/prikol/images/large/3/3/68633_64774.jpg) Ниагарский водопад  
<http://www.travlang.com/blog/wp-content/uploads/2010/04/lake-baikal.jpg> Великие озёра  
<http://putnik1.ru/wp-content/uploads/2012/04/Velikih-ozher-300x225.jpg> Великие озёра  
[http://assets0.lookatme.ru/1278923432/assets/article\\_image-image/2e/04/980499/article\\_image-image-article.jpg](http://assets0.lookatme.ru/1278923432/assets/article_image-image/2e/04/980499/article_image-image-article.jpg)  
[http://www.geo-asset.com/new/ehjr\\_ozero.jpg](http://www.geo-asset.com/new/ehjr_ozero.jpg)  
<http://www.billpeachjourneys.com.au/media/tours/private-air-journeys/9-day-gulf-to-gulf/gallery/Lake-Eyre-Aerial.jpg> озеро Эйр  
[http://www.abeltasman.ru/sites/default/files/1\\_57.jpg](http://www.abeltasman.ru/sites/default/files/1_57.jpg)  
[http://www.murrayriver.com.au/images/management/education\\_photos/RiverMurray-Ed-Photo-18.jpg](http://www.murrayriver.com.au/images/management/education_photos/RiverMurray-Ed-Photo-18.jpg) Муррей  
<http://australia-world.ru/images/photos/medium/aed7e267167a001361c5f2ec245c278b.jpg>  
[http://gidtravel.com/images/2\\_1281534655.jpg](http://gidtravel.com/images/2_1281534655.jpg) Косцюшко  
[http://lifeglobe.net/media/entry/0/The\\_great\\_dividing\\_range.jpg](http://lifeglobe.net/media/entry/0/The_great_dividing_range.jpg)  
[http://copypast.ru/uploads/posts/thumbs/1269840831\\_dd5920f20a7c.jpg](http://copypast.ru/uploads/posts/thumbs/1269840831_dd5920f20a7c.jpg) большой водораздельный хребет  
[http://i.blog.fontanka.ru/photos/2011/01/220x220\\_1VX5byePzf2JW075m13s.jpg](http://i.blog.fontanka.ru/photos/2011/01/220x220_1VX5byePzf2JW075m13s.jpg)  
[http://i.blog.fontanka.ru/photos/2011/01/220x220\\_1VX5byePzf2JW075m13s.jpg](http://i.blog.fontanka.ru/photos/2011/01/220x220_1VX5byePzf2JW075m13s.jpg)  
<http://afisha.academ.org/storage/r/2011/03/03/0eaa25cbe3b35d01ef558a8052385985.jpg?w=750&h=500> Алтайские горы  
<http://blog.chinatraveldepot.com/wp-content/uploads/2010/10/Three-Gorges.jpg>  
<http://www.theepochtimes.com/n2/images/stories/large/2010/03/29/Falls.jpg> Янцзы  
<http://files.myopera.com/PostmanPechkin/blog/baikal.jpg>  
<http://lentaregion.ru/wp-content/uploads/2011/09/a7c1b55a59.jpg> Байкал  
[http://baikaltour.narod.ru/images/listv\\_t.jpg](http://baikaltour.narod.ru/images/listv_t.jpg)  
[http://www.indostan.ru/spravochnik/foto-video/129/133\\_1\\_o.jpg](http://www.indostan.ru/spravochnik/foto-video/129/133_1_o.jpg) Эверест  
[http://www.valstietis.lt/var/ezwebin\\_site/storage/images/rubrikos/pasaulyje/tyrimas-klimato-kaita-ypac-smarkiai-smogs-pietryciu-azijai/861455-1-lit-LT/tyrimas-klimato-kaita-ypac-smarkiai-smogs-Pietryciu-Azijai\\_img\\_newsarticle560.jpg](http://www.valstietis.lt/var/ezwebin_site/storage/images/rubrikos/pasaulyje/tyrimas-klimato-kaita-ypac-smarkiai-smogs-pietryciu-azijai/861455-1-lit-LT/tyrimas-klimato-kaita-ypac-smarkiai-smogs-Pietryciu-Azijai_img_newsarticle560.jpg)  
<http://avvakul.ru/files/fl05.jpg> Аравийский полуостров  
[http://www.ermoshka.ru/images/stories/22052011/13-220511\\_10.jpg](http://www.ermoshka.ru/images/stories/22052011/13-220511_10.jpg)  
[http://fotogaleri.haberler.com/galeri-resimleri/86/mucize-gercekten-yasandi\\_8112\\_b.jpg](http://fotogaleri.haberler.com/galeri-resimleri/86/mucize-gercekten-yasandi_8112_b.jpg) Нил  
<http://tengrinews.kz/userdata/b085eec46afca34cbf32072db4e7a273.jpg>  
<http://www.intergid.ru/modules/tourism/photogallery/excursion/431/2.JPG> Виктория  
[http://ya-ru.ru/wp-content/uploads/2008/04/398425342\\_14729cae90.jpg](http://ya-ru.ru/wp-content/uploads/2008/04/398425342_14729cae90.jpg)  
[http://www.pilgrim.ua/images/db/advice/362\\_20082.jpg](http://www.pilgrim.ua/images/db/advice/362_20082.jpg) Килиманджаро  
<http://i.piccy.info/i4/d5/42/075cfa8842af8b16acb942881342.jpeg>  
<http://www.rupark.com/jpg1994547315> Сахара  
[http://www.peakclimbing.org/files/mt\\_vinson525.jpg](http://www.peakclimbing.org/files/mt_vinson525.jpg)  
[http://benrakenthir.files.wordpress.com/2011/03/ft\\_vinson25.jpg?w=640&h=480](http://benrakenthir.files.wordpress.com/2011/03/ft_vinson25.jpg?w=640&h=480) Винсон  
[http://www.ecofauna.org/system/files/u3/forum/Mt\\_erebus.jpg](http://www.ecofauna.org/system/files/u3/forum/Mt_erebus.jpg)  
<http://stat20.privet.ru/lr/0b2f31482cf502dc5da90771113750a4> Эребус  
[http://wondnature.ru/\\_si/0/s45088124.jpg](http://wondnature.ru/_si/0/s45088124.jpg)  
<http://fotobloknot.narod.ru/images/antar/antar50/020.jpg> Ламберт



[http://wondnature.ru/\\_si/0/s45088124.jpg](http://wondnature.ru/_si/0/s45088124.jpg)

<http://fotobloknot.narod.ru/images/antar/antar50/020.jpg> Ламберт

### **Политические карты, символы, население**

<http://vafrike.ru/wp-content/gallery/karty-afriki/images3.jpg> Африка

[http://mir-map.ru/435078\\_BIG\\_0\\_0.jpg](http://mir-map.ru/435078_BIG_0_0.jpg) Северная Америка

[http://mir-map.ru/435132\\_BIG\\_0\\_0.jpg](http://mir-map.ru/435132_BIG_0_0.jpg) Южная Америка

[http://www.balticaliance.ru/au\\_map\\_main.jpg](http://www.balticaliance.ru/au_map_main.jpg) Австралия

<http://www.atkar.ru/products/edu/evrazpolit.jpg> Евразия

<http://upload.wikimedia.org/wikipedia/commons/thumb/2/21/Antarctica-ru.svg/500px-Antarctica-ru.svg.png> Антарктида

[http://upload.wikimedia.org/wikipedia/commons/f/fe/Flag\\_of\\_Egypt.svg](http://upload.wikimedia.org/wikipedia/commons/f/fe/Flag_of_Egypt.svg) флаг Египта

[http://upload.wikimedia.org/wikipedia/commons/5/5e/Coat\\_of\\_arms\\_of\\_Egypt.svg](http://upload.wikimedia.org/wikipedia/commons/5/5e/Coat_of_arms_of_Egypt.svg) герб Египта

[http://img0.liveinternet.ru/images/attach/c/2/64/393/64393708\\_tworx194c.jpg](http://img0.liveinternet.ru/images/attach/c/2/64/393/64393708_tworx194c.jpg) пирамиды

[http://upload.wikimedia.org/wikipedia/commons/7/77/Flag\\_of\\_Algeria.svg](http://upload.wikimedia.org/wikipedia/commons/7/77/Flag_of_Algeria.svg) флаг Алжира

[http://upload.wikimedia.org/wikipedia/commons/8/83/Algeria\\_coa.png](http://upload.wikimedia.org/wikipedia/commons/8/83/Algeria_coa.png) герб Алжира

<http://lesvillesdumonde.l.e.pic.centerblog.net/ta5t4ws1.jpg> Алжир

[http://upload.wikimedia.org/wikipedia/commons/5/5c/Flag\\_of\\_Zaire.svg](http://upload.wikimedia.org/wikipedia/commons/5/5c/Flag_of_Zaire.svg) флаг Заира

[http://upload.wikimedia.org/wikipedia/commons/d/d7/Coats\\_of\\_arms\\_of\\_Zaire\\_1971-1997.svg](http://upload.wikimedia.org/wikipedia/commons/d/d7/Coats_of_arms_of_Zaire_1971-1997.svg) герб Заира

[http://darkspw.at.ua/\\_fr/0/1013533.jpg](http://darkspw.at.ua/_fr/0/1013533.jpg) Киншаса

[http://upload.wikimedia.org/wikipedia/commons/0/05/Flag\\_of\\_Libya.svg](http://upload.wikimedia.org/wikipedia/commons/0/05/Flag_of_Libya.svg) флаг Ливии

[http://upload.wikimedia.org/wikipedia/commons/8/8e/Seal\\_of\\_the\\_National\\_Transitional\\_Council\\_%28Libya%29.svg](http://upload.wikimedia.org/wikipedia/commons/8/8e/Seal_of_the_National_Transitional_Council_%28Libya%29.svg) герб Ливии

[http://cs5975.vkontakte.ru/u4217156/143728487/x\\_931764cc.jpg](http://cs5975.vkontakte.ru/u4217156/143728487/x_931764cc.jpg) Триполи

<http://anthr.religion.nielsonpi.com/media/inuit.jpg> Гренландия

<http://animaux.ucoz.ru/3/4/AlfredoRodriguez-OneLastLook.jpg> индейцы

[http://upload.wikimedia.org/wikipedia/commons/c/cf/Flag\\_of\\_Canada.svg](http://upload.wikimedia.org/wikipedia/commons/c/cf/Flag_of_Canada.svg) флаг Канады

[http://upload.wikimedia.org/wikipedia/ru/e/ec/Coat\\_of\\_arms\\_of\\_Canada\\_modern.png](http://upload.wikimedia.org/wikipedia/ru/e/ec/Coat_of_arms_of_Canada_modern.png) герб Канады

<http://savepic.ru/166557.jpg> Оттава

[http://upload.wikimedia.org/wikipedia/commons/a/a4/Flag\\_of\\_the\\_United\\_States.svg](http://upload.wikimedia.org/wikipedia/commons/a/a4/Flag_of_the_United_States.svg) флаг США

<http://upload.wikimedia.org/wikipedia/commons/b/be/US-GreatSeal-Obverse.svg> герб США

[http://www.dziennik.com/images/made/uploads/news/US\\_3\\_Statue\\_of\\_Liberty\\_NY\\_540\\_405\\_80\\_c1\\_center\\_center.jpg](http://www.dziennik.com/images/made/uploads/news/US_3_Statue_of_Liberty_NY_540_405_80_c1_center_center.jpg) статуя Свободы

[http://upload.wikimedia.org/wikipedia/commons/f/fc/Flag\\_of\\_Mexico.svg](http://upload.wikimedia.org/wikipedia/commons/f/fc/Flag_of_Mexico.svg) флаг Мексики

[http://upload.wikimedia.org/wikipedia/commons/thumb/2/2a/Coat\\_of\\_arms\\_of\\_Mexico.svg/200px-Coat\\_of\\_arms\\_of\\_Mexico.svg.png](http://upload.wikimedia.org/wikipedia/commons/thumb/2/2a/Coat_of_arms_of_Mexico.svg/200px-Coat_of_arms_of_Mexico.svg.png) герб Мексики

[http://www.mexikur.ru/galery/peyzazhi/galery\\_clip\\_image014.jpg](http://www.mexikur.ru/galery/peyzazhi/galery_clip_image014.jpg) кактус Мексики

[http://www.svoiludi.ru/images/tb/7282/pogoda-klimat-peru-13087631470241\\_w514h352.jpg](http://www.svoiludi.ru/images/tb/7282/pogoda-klimat-peru-13087631470241_w514h352.jpg) джунгли Амазонки

[http://www.interunion.ru/img\\_resorts/Amazonia-555-b.jpg](http://www.interunion.ru/img_resorts/Amazonia-555-b.jpg) племя

[http://upload.wikimedia.org/wikipedia/commons/0/05/Flag\\_of\\_Brazil.svg](http://upload.wikimedia.org/wikipedia/commons/0/05/Flag_of_Brazil.svg) флаг Бразилии

[http://upload.wikimedia.org/wikipedia/commons/thumb/b/bf/Coat\\_of\\_arms\\_of\\_Brazil.svg/200px-Coat\\_of\\_arms\\_of\\_Brazil.svg.png](http://upload.wikimedia.org/wikipedia/commons/thumb/b/bf/Coat_of_arms_of_Brazil.svg/200px-Coat_of_arms_of_Brazil.svg.png) герб Бразилии

<http://www.maskarad-sochi.ru/upload/medialibrary/32e/32eee3b2c9a305eb455e37b88bfbb639.jpg> бразильский карнавал

[http://upload.wikimedia.org/wikipedia/commons/thumb/1/1a/Flag\\_of\\_Argentina.svg/200px-Flag\\_of\\_Argentina.svg.png](http://upload.wikimedia.org/wikipedia/commons/thumb/1/1a/Flag_of_Argentina.svg/200px-Flag_of_Argentina.svg.png) флаг Аргентины

[http://upload.wikimedia.org/wikipedia/commons/thumb/f/ff/Coat\\_of\\_arms\\_of\\_Argentina.svg/200px-Coat\\_of\\_arms\\_of\\_Argentina.svg.png](http://upload.wikimedia.org/wikipedia/commons/thumb/f/ff/Coat_of_arms_of_Argentina.svg/200px-Coat_of_arms_of_Argentina.svg.png) герб Аргентины

[http://images.fanpop.com/images/image\\_uploads/Buenos-Aires-City-argentina-407773\\_737\\_490.jpg](http://images.fanpop.com/images/image_uploads/Buenos-Aires-City-argentina-407773_737_490.jpg) Буэнос - Айрес

[http://upload.wikimedia.org/wikipedia/commons/thumb/b/b9/Flag\\_of\\_Australia.svg/200px-Flag\\_of\\_Australia.svg.png](http://upload.wikimedia.org/wikipedia/commons/thumb/b/b9/Flag_of_Australia.svg/200px-Flag_of_Australia.svg.png) флаг Австралии

[http://upload.wikimedia.org/wikipedia/commons/7/78/Australian\\_Coat\\_of\\_Arms.png](http://upload.wikimedia.org/wikipedia/commons/7/78/Australian_Coat_of_Arms.png) герб австралии



[http://atnews.org/\\_nw/3/32545966.jpg](http://atnews.org/_nw/3/32545966.jpg) араб  
[http://www.svali.ru/pic/pictures/141/r\\_p\\_25025ae501d1cd60144cfc30f7e2f699.jpg](http://www.svali.ru/pic/pictures/141/r_p_25025ae501d1cd60144cfc30f7e2f699.jpg) негры  
[http://www.smileplanet.ru/\\_ph/9/2/50150907.jpg](http://www.smileplanet.ru/_ph/9/2/50150907.jpg) Сиднейский оперный театр  
[http://upload.wikimedia.org/wikipedia/commons/a/ae/Flag\\_of\\_the\\_United\\_Kingdom.svg](http://upload.wikimedia.org/wikipedia/commons/a/ae/Flag_of_the_United_Kingdom.svg) флаг Великобритании  
[http://upload.wikimedia.org/wikipedia/commons/thumb/9/98/Royal\\_Coat\\_of\\_Arms\\_of\\_the\\_United\\_Kingdom.svg/200px-Royal\\_Coat\\_of\\_Arms\\_of\\_the\\_United\\_Kingdom.svg.png](http://upload.wikimedia.org/wikipedia/commons/thumb/9/98/Royal_Coat_of_Arms_of_the_United_Kingdom.svg/200px-Royal_Coat_of_Arms_of_the_United_Kingdom.svg.png) герб Великобритании  
[http://www.bultrips.com/images/8174\\_london.jpg](http://www.bultrips.com/images/8174_london.jpg) Лондон  
[http://upload.wikimedia.org/wikipedia/commons/c/c3/Flag\\_of\\_France.svg](http://upload.wikimedia.org/wikipedia/commons/c/c3/Flag_of_France.svg) флаг Франции  
[http://upload.wikimedia.org/wikipedia/commons/thumb/b/b7/Armoiries\\_r%C3%A9publique\\_fran%C3%A7aise.svg/200px-Armoiries\\_r%C3%A9publique\\_fran%C3%A7aise.svg.png](http://upload.wikimedia.org/wikipedia/commons/thumb/b/b7/Armoiries_r%C3%A9publique_fran%C3%A7aise.svg/200px-Armoiries_r%C3%A9publique_fran%C3%A7aise.svg.png) герб Франции  
<http://mygazeta.com/i/2010/01/france11-150x150.jpg> Эйфелева башня  
[http://upload.wikimedia.org/wikipedia/commons/b/ba/Flag\\_of\\_Germany.svg](http://upload.wikimedia.org/wikipedia/commons/b/ba/Flag_of_Germany.svg) флаг Германии  
[http://upload.wikimedia.org/wikipedia/commons/thumb/8/80/Coat\\_of\\_Arms\\_of\\_Germany.svg/200px-Coat\\_of\\_Arms\\_of\\_Germany.svg.png](http://upload.wikimedia.org/wikipedia/commons/thumb/8/80/Coat_of_Arms_of_Germany.svg/200px-Coat_of_Arms_of_Germany.svg.png) герб Германии  
[http://turoboz.ru/cmsdb/article\\_images/images/1240949133\\_00000002217.jpg](http://turoboz.ru/cmsdb/article_images/images/1240949133_00000002217.jpg) Рейхстаг  
[http://upload.wikimedia.org/wikipedia/commons/thumb/6/6d/Federal\\_subjects\\_of\\_Russia\\_by\\_population\\_density\\_31.01.2010.svg/1000px-Federal\\_subjects\\_of\\_Russia\\_by\\_population\\_density\\_31.01.2010.svg.png](http://upload.wikimedia.org/wikipedia/commons/thumb/6/6d/Federal_subjects_of_Russia_by_population_density_31.01.2010.svg/1000px-Federal_subjects_of_Russia_by_population_density_31.01.2010.svg.png) плотность населения России, карта  
[http://upload.wikimedia.org/wikipedia/commons/f/f3/Flag\\_of\\_Russia.svg](http://upload.wikimedia.org/wikipedia/commons/f/f3/Flag_of_Russia.svg) флаг России  
[http://upload.wikimedia.org/wikipedia/commons/thumb/f/f2/Coat\\_of\\_Arms\\_of\\_the\\_Russian\\_Federation.svg/200px-Coat\\_of\\_Arms\\_of\\_the\\_Russian\\_Federation.svg.png](http://upload.wikimedia.org/wikipedia/commons/thumb/f/f2/Coat_of_Arms_of_the_Russian_Federation.svg/200px-Coat_of_Arms_of_the_Russian_Federation.svg.png) герб России  
<http://ukranews.com/uploads/news/2009/10/22/ccd8085b98bd73600c64e648fa60fddda9c5ec03.jpg> Красная площадь  
[http://storage.futubra.com/preview\\_exact/145531/138x138.jpg](http://storage.futubra.com/preview_exact/145531/138x138.jpg) матрёшки  
[http://upload.wikimedia.org/wikipedia/commons/thumb/5/55/National\\_Emblem\\_of\\_the\\_People%27s\\_Republic\\_of\\_China.svg/200px-National\\_Emblem\\_of\\_the\\_People%27s\\_Republic\\_of\\_China.svg.png](http://upload.wikimedia.org/wikipedia/commons/thumb/5/55/National_Emblem_of_the_People%27s_Republic_of_China.svg/200px-National_Emblem_of_the_People%27s_Republic_of_China.svg.png) герб Китая  
[http://upload.wikimedia.org/wikipedia/commons/f/fa/Flag\\_of\\_the\\_People%27s\\_Republic\\_of\\_China.svg](http://upload.wikimedia.org/wikipedia/commons/f/fa/Flag_of_the_People%27s_Republic_of_China.svg) флаг Китая  
[http://1001tours.com/sites/default/files/great\\_wall\\_cn.jpg](http://1001tours.com/sites/default/files/great_wall_cn.jpg) Великая китайская стена  
[http://upload.wikimedia.org/wikipedia/commons/9/9e/Flag\\_of\\_Japan.svg](http://upload.wikimedia.org/wikipedia/commons/9/9e/Flag_of_Japan.svg) флаг Японии  
[http://upload.wikimedia.org/wikipedia/commons/thumb/f/f7/Japanese\\_Imperial\\_Seal.svg/200px-Japanese\\_Imperial\\_Seal.svg.png](http://upload.wikimedia.org/wikipedia/commons/thumb/f/f7/Japanese_Imperial_Seal.svg/200px-Japanese_Imperial_Seal.svg.png) герб Японии  
<http://prophotos.ru/data/articles/0000/7606/34079/df86bccac0f11df52cd8b3b886484d05-original.jpg> рюкюсцы  
[http://img0.liveinternet.ru/images/attach/c/2/71/840/71840848\\_1299757050\\_f\\_4a558699c7a18.jpg](http://img0.liveinternet.ru/images/attach/c/2/71/840/71840848_1299757050_f_4a558699c7a18.jpg) сакура  
[http://upload.wikimedia.org/wikipedia/commons/thumb/4/41/Flag\\_of\\_India.svg/200px-Flag\\_of\\_India.svg.png](http://upload.wikimedia.org/wikipedia/commons/thumb/4/41/Flag_of_India.svg/200px-Flag_of_India.svg.png) флаг Индии  
[http://upload.wikimedia.org/wikipedia/commons/thumb/5/55/Emblem\\_of\\_India.svg/200px-Emblem\\_of\\_India.svg.png](http://upload.wikimedia.org/wikipedia/commons/thumb/5/55/Emblem_of_India.svg/200px-Emblem_of_India.svg.png) герб Индии  
[http://www.indianspices.ru/images/nelumbo\\_nucifera.jpg](http://www.indianspices.ru/images/nelumbo_nucifera.jpg) лотос  
<http://www.yamg.ru/works/antarktida/img/4.jpg>  
[http://sfsintec.ru/upload/objects/antaktida\\_3.jpg](http://sfsintec.ru/upload/objects/antaktida_3.jpg) научные станции

**Национальные костюмы**  
<http://www.etnolog.ru/images/dress/bolgary.jpg> болгары  
<http://www.etnolog.ru/images/dress/ukrainsy-dress1.jpg> украинцы  
<http://www.etnolog.ru/images/dress/tatary.jpg> татары  
<http://www.etnolog.ru/images/dress/russkie-dress5.jpg> русские  
<http://www.etnolog.ru/images/dress/kazahi.jpg> казахи



## Природные зоны

- <http://upload.wikimedia.org/wikipedia/commons/7/7b/Vegetation-no-legend.PNG> карта природных зон
- [http://img0.liveinternet.ru/images/attach/c/2/73/626/73626758\\_f7bdf1bc0f1f.jpg](http://img0.liveinternet.ru/images/attach/c/2/73/626/73626758_f7bdf1bc0f1f.jpg) Даллол
- [http://divmir.ru/wp-content/uploads/2011/09/tnz\\_serengeti\\_main.jpg](http://divmir.ru/wp-content/uploads/2011/09/tnz_serengeti_main.jpg) саванны
- <http://famouswonders.com/wp-content/uploads/2009/03/serengeti-landscape.jpg> саванны
- <http://www.terra-minora.ru/photos/specials/148/1517891880.jpg> саванны
- [http://upload.wikimedia.org/wikipedia/commons/9/90/Tropical\\_savannah\\_%28Top\\_End%29.jpg](http://upload.wikimedia.org/wikipedia/commons/9/90/Tropical_savannah_%28Top_End%29.jpg) саванны
- <http://www.stihi.ru/pics/2011/08/29/8641.jpg> тропики
- <http://static.tumblr.com/lnqpaj2/mEalrt6bf/rainforestflowers4.jpg> тропики
- <http://ruswomans.ru/imgs/126/121/1209419.jpg> Гренландия
- [http://lifeglobe.net/media/entry/1117/banauericeterraces\\_3.jpg](http://lifeglobe.net/media/entry/1117/banauericeterraces_3.jpg)
- [http://www.pilipino.ru/articles/ten\\_mount\\_climb/images/pulag.jpg](http://www.pilipino.ru/articles/ten_mount_climb/images/pulag.jpg) Кордильеры
- [http://img1.liveinternet.ru/images/attach/c/2/71/329/71329538\\_hvoynie\\_lesa\\_na\\_sklonah\\_gor\\_1280.jpg](http://img1.liveinternet.ru/images/attach/c/2/71/329/71329538_hvoynie_lesa_na_sklonah_gor_1280.jpg) лес
- <http://www.marietta.edu/~biol/biomes/images/alpine/cforestmt.jpg> лес
- [http://i.photocentra.ru/images/main17/177933\\_main.jpg](http://i.photocentra.ru/images/main17/177933_main.jpg) прерии
- <http://www.destination360.com/north-america/us/kansas/images/s/prairies.jpg> прерии
- [http://www.turizm.ru/country\\_gallery/198/4089.jpeg](http://www.turizm.ru/country_gallery/198/4089.jpeg) мангровые заросли
- <http://izferregal.blog.uol.com.br/images/1Img06g5.jpg> Флорида
- <http://de.academic.ru/pictures/dewiki/82/Ru200008050084.jpg> тундра
- [http://icon.s.photosight.ru/img/6/ad1/3196211\\_large.jpeg](http://icon.s.photosight.ru/img/6/ad1/3196211_large.jpeg) полярная ночь
- [http://img1.liveinternet.ru/images/foto/b/3/266/3197266/f\\_17683412.jpg](http://img1.liveinternet.ru/images/foto/b/3/266/3197266/f_17683412.jpg) тайга
- [http://katyaburg.ru/sites/default/files/priroda\\_les\\_tajga\\_foto\\_22.jpg](http://katyaburg.ru/sites/default/files/priroda_les_tajga_foto_22.jpg) болото
- <http://www.stihi.ru/pics/2009/10/31/6676.jpg> смешанный лес
- [http://www.krugosvet.ru/images/1000384\\_PN09320.jpg](http://www.krugosvet.ru/images/1000384_PN09320.jpg) смешанный лес
- [http://dic.academic.ru/pictures/enc\\_colier/ph04807.jpg](http://dic.academic.ru/pictures/enc_colier/ph04807.jpg) Гималаи
- [http://bm.img.com.ua/img/prikol/images/large/3/5/49653\\_34649.jpg](http://bm.img.com.ua/img/prikol/images/large/3/5/49653_34649.jpg) Альпы
- [http://photo.turmir.com/uploads/user\\_267/00011.jpg](http://photo.turmir.com/uploads/user_267/00011.jpg) Гоби
- [http://img15.nnm.ru/0/4/9/8/f/c1533bc8f20abe7221904cbced2\\_prev.jpg](http://img15.nnm.ru/0/4/9/8/f/c1533bc8f20abe7221904cbced2_prev.jpg) Каракумы
- <http://img.nur.kz/n/step.jpg> степь
- <http://tourism.kulichki.net/im/misto/altai/27.jpg> лесостепь
- <http://900igr.net/datoi/geografija/Prirodnje-zony-Ameriki/0008-010-Izmenenie-prirody-materika-pod-vlijaniem-cheloveka.jpg> карта Южной Америки
- [http://de.academic.ru/pictures/dewiki/102/forest\\_on\\_barro\\_colorado.png](http://de.academic.ru/pictures/dewiki/102/forest_on_barro_colorado.png) сельва
- <http://photobucket.com/albums/jj162/dragonhill42/Rainforest3.jpg> тропики
- [http://img1.liveinternet.ru/images/attach/c/1/57/417/57417458\\_1270515574\\_ANDUY.jpg](http://img1.liveinternet.ru/images/attach/c/1/57/417/57417458_1270515574_ANDUY.jpg) Анды
- <http://900igr.net/datas/geografija/Zony-Avstralii/0005-005-Prirodnje-zony-Avstralii.jpg> природ. зоны Австралии карта
- [http://photo.turmir.com/uploads/user\\_5425/avstralia/11.jpg](http://photo.turmir.com/uploads/user_5425/avstralia/11.jpg) пустыня
- <http://review-planet.ru/wp-content/uploads/2011/06/132.jpg> Антарктида

