

Путешествие по Южной Америке



Повторяем

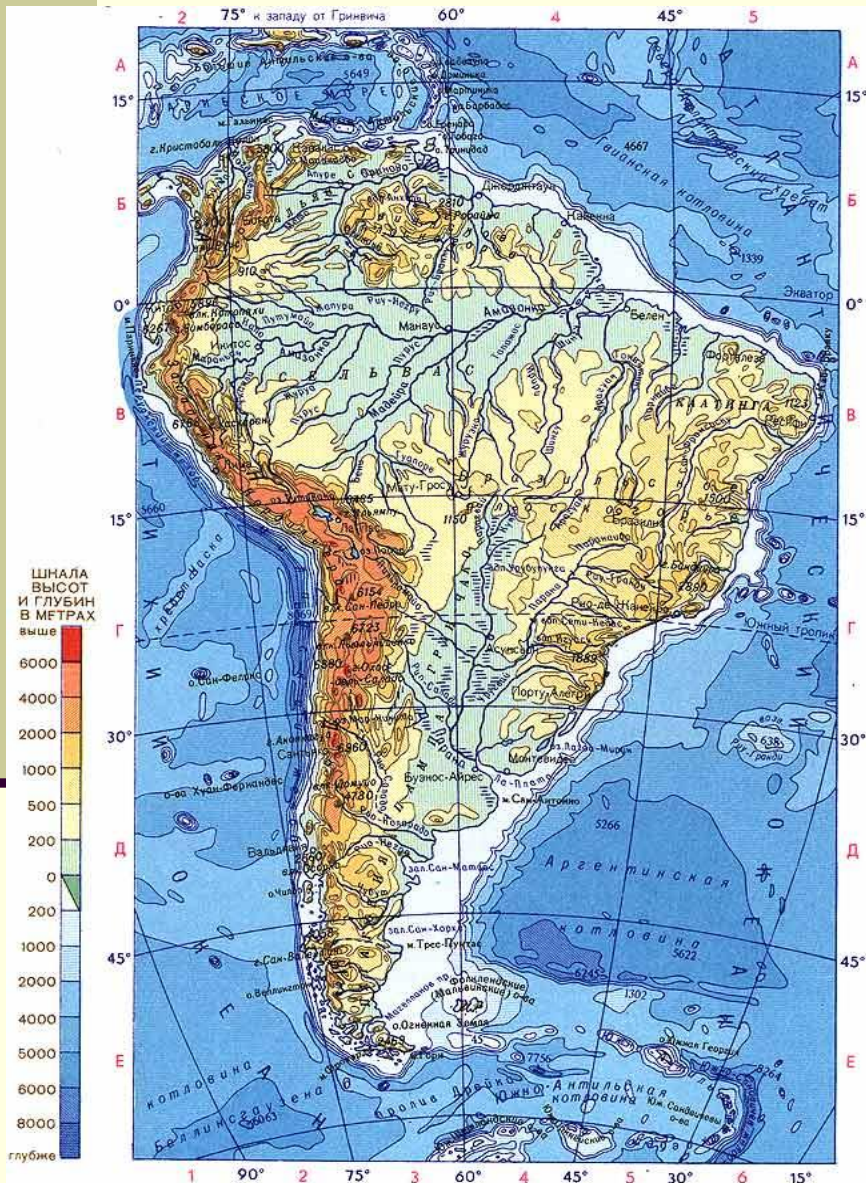


Христофор Колумб



Фернан Магеллан

I. Географическое положение Южной Америки



1. Занимает четвертое место по территории.
Площадь – 18 млн. км²

2. По форме похожа на вытянутый треугольник

3. Омывают 2 океана: Тихий и Атлантический

4. Граничит с Северной Америкой и Антарктидой

II. Природа Южной Америки

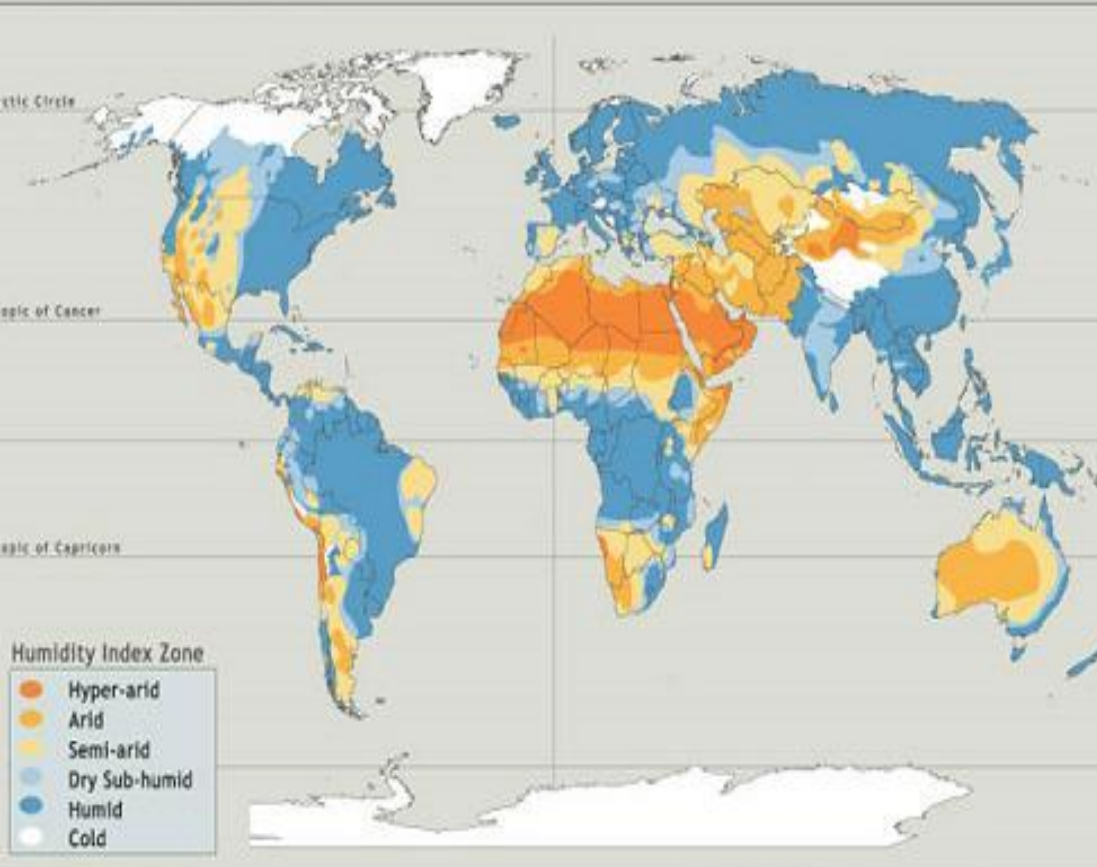
- Задание:
- Используя текст учебника на стр. 126 – 131, запишите уникальные объекты природы Южной Америки

Природа материка

1. Самый (ая, ое, ые):
 - влажный материк Земли;
 - протяженные горы – Анды;
 - большая низменность – Амазонская;
 - многоводная река – Амазонка;
 - высокий водопад – Анхель.
 - Высокогорное озеро – Титикака.

Южная Америка – самый влажный материк

Мировая карта влажности



GRID - NAIROBI and
University of East Anglia's Climate Research Unit
www-cger.nies.go.jp/grid-e/gridtxt/hind_geo.html

Cartography by: Sebastian Araya - HSU Map House, 2008
Robinson Projection



Горы Анды. Протяженность – 7240 км



Амазонская низменность

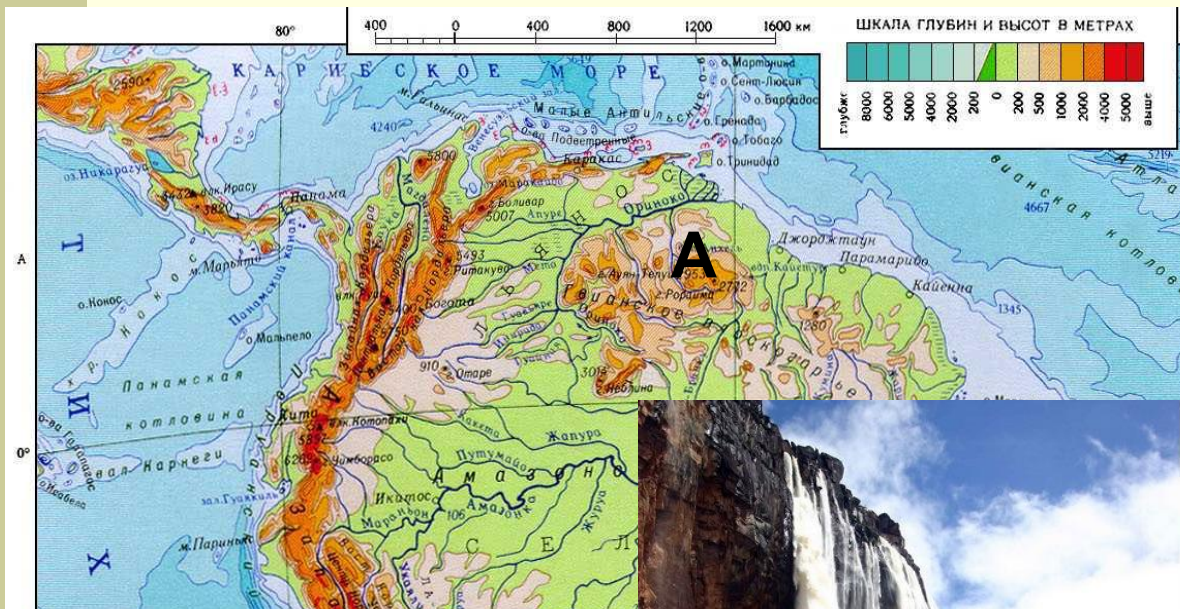


Вид Амазонки из космоса.



Река Амазонка



Водопад Анхель. 1054м



Озеро Титикака. «Тити-пума, «Кака - скала» Горная пума



Высота 3800м над
уровнем океана

Уникальные растения




Гевея



Хинное дерево

Уникальные растения



Кебрачо
«сломай топор»

Уникальные растения



Виктория Регия – самая большая кувшинка
в мире

Уникальные растения



Пау Бразил



Уникальные растения



Дерево - какао



Загадки

1. Что копали из земли, жарили, варили?
Что в золе мы испекли, ели, да хвалили?
2. Как на нашей грядке
Выросли загадки
сочные да крупные, вот такие круглые.
Летом зеленеют, к осени краснеют.
3. В этих жёлтых пирамидках
сотни зёрен аппетитных.

Южная Америка – родина культурных растений



Уникальные животные



Колибри. Вес – 1,6 гр.



Кондор. Размах крыльев – 3 метра.

Анаконда.
Длина – 6 – 9 метров



Капибары – самые
крупные
грызуны на Земле.





Арапайма –
пресноводный
гигант Амазонки.
Длина достигает
5 метров



Ягуар



Пума



Страус Нанду

III. Население: индейцы, испанцы и португальцы, африканцы



Страны Южной Америки




По политической карте Южной Америки определите крупнейшее по площади государство материка и его столицу.

Закрепление

- На восток материка
С гор спускается река.
Нет нигде ее полней.
Двенадцать Енисеев в ней.

Посмотреть на
карту надо,
Горы там
зовутся...
В переводе эта
твердь
Означает слово...

1. На притоке
есть каскад
Знаменитый
водопад ...

2. А озер всего
лишь два
(Очень 
трудные слова)

3. Расставьте материки в порядке уменьшения их площади. Африка, Ю.Америк, С. Америка, Евразия

4. Уберите лишнее слово в строке.
Пума, Анаконда, Кебрачо, Колибри.

5. Почему на юге Южной Америки холоднее,
чем на севере.

Домашнее задание

- §24 (пересказ), ответить на вопросы стр.131 (ПЗ и БСВ устно).
- с. 131 БСВ № 2, 3, 4 (письменно)
- По желанию: выпишите 10 особенностей материка «Уникальный материк – Южная Америка».