

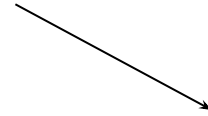
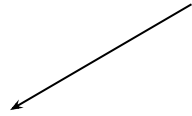
# Рельеф суши Равнины



**Равнина** – это обширный участок  
земной поверхности с ровной или  
слабоволнистой поверхностью.



# Рельеф равнин



**Плоские равнины**

**Холмистые равнины**



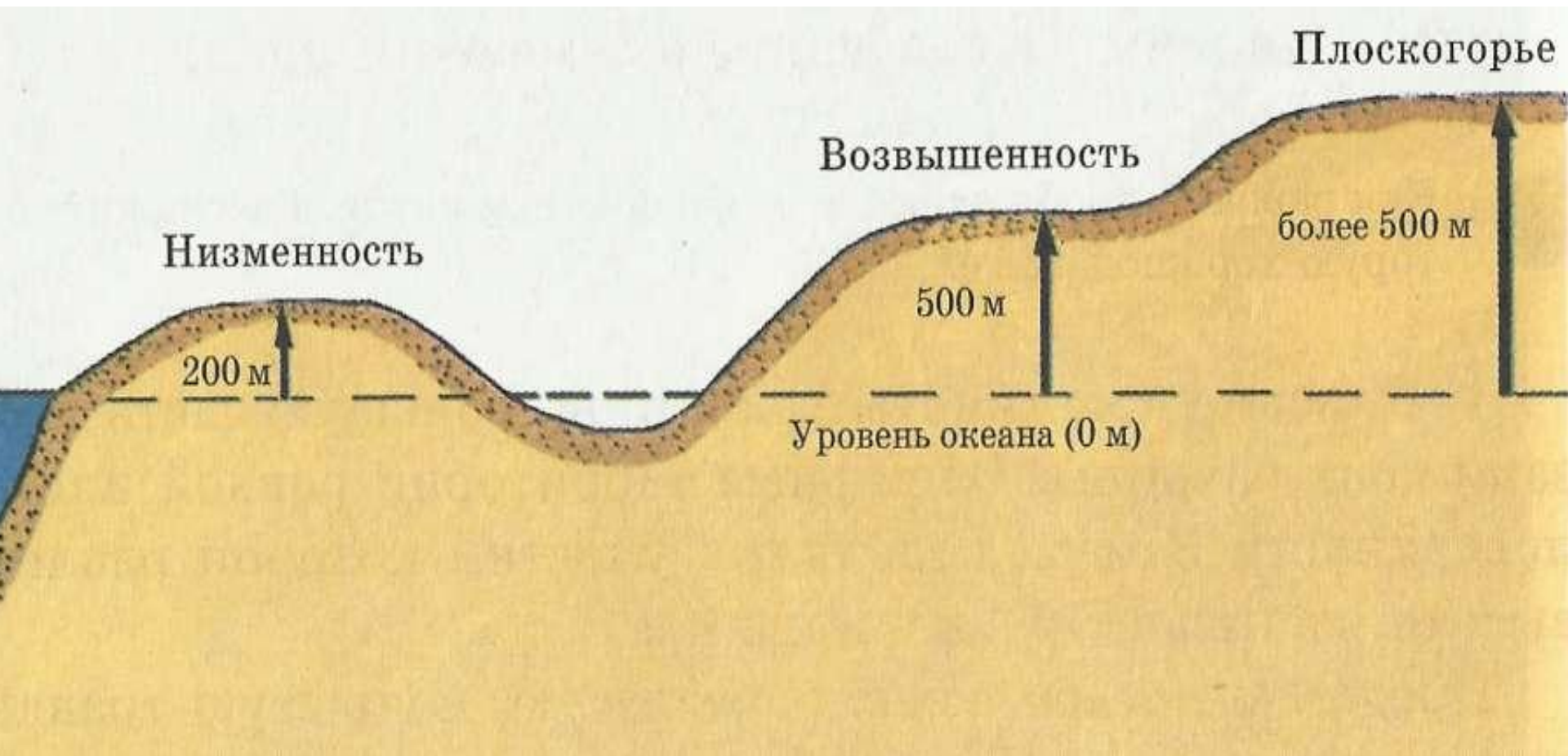
# Западно – Сибирская равнина



# Восточно-Европейская равнина



# Различия равнин по высоте



# Различие равнин по высоте

```
graph TD; A[Различие равнин по высоте] --> B[Низменности  
От 0 до 200 м]; A --> C[Возвышенности  
От 200 м до 500 м]; A --> D[Плоскогорья  
От 500 м и выше];
```

Низменности  
От 0 до 200 м

Возвышенности  
От 200 м до 500 м

Плоскогорья  
От 500 м и выше

# Амазонская низменность





## Среднерусская возвышенность



## Приволжская возвышенность



# Среднесибирское плоскогорье

