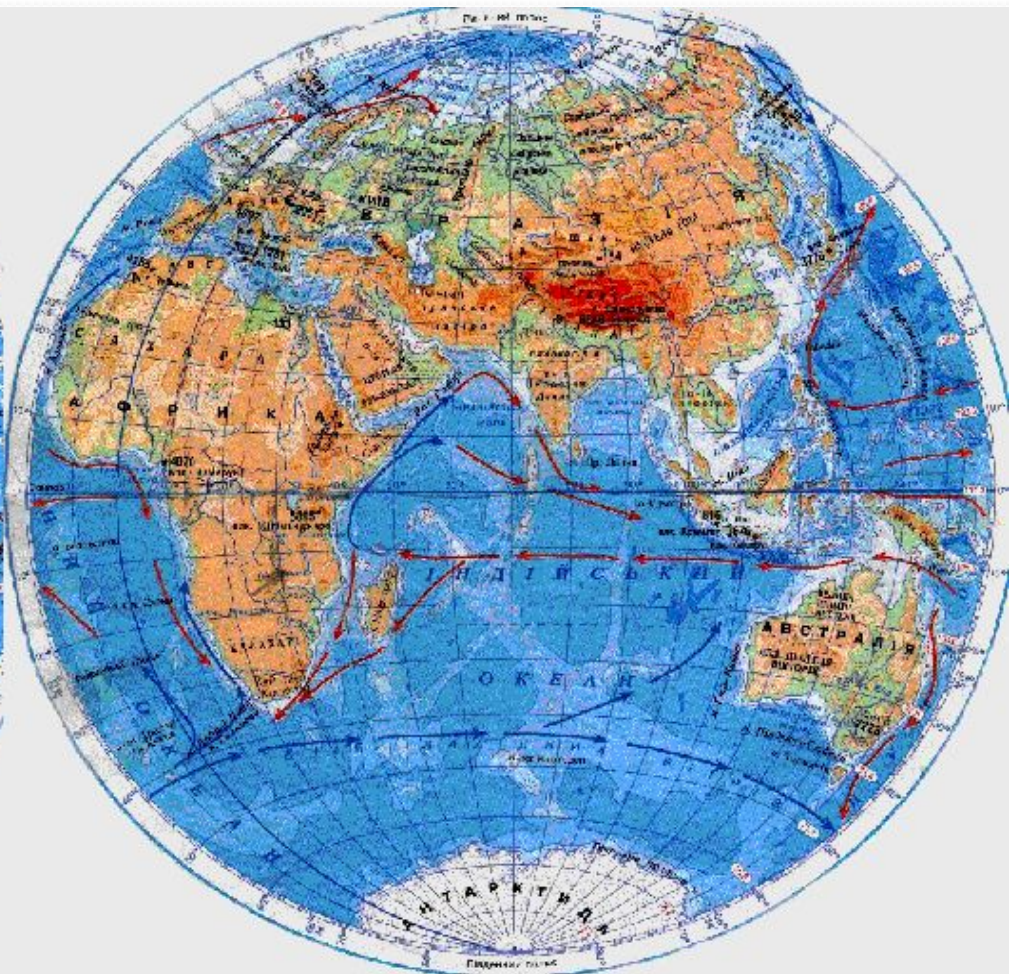
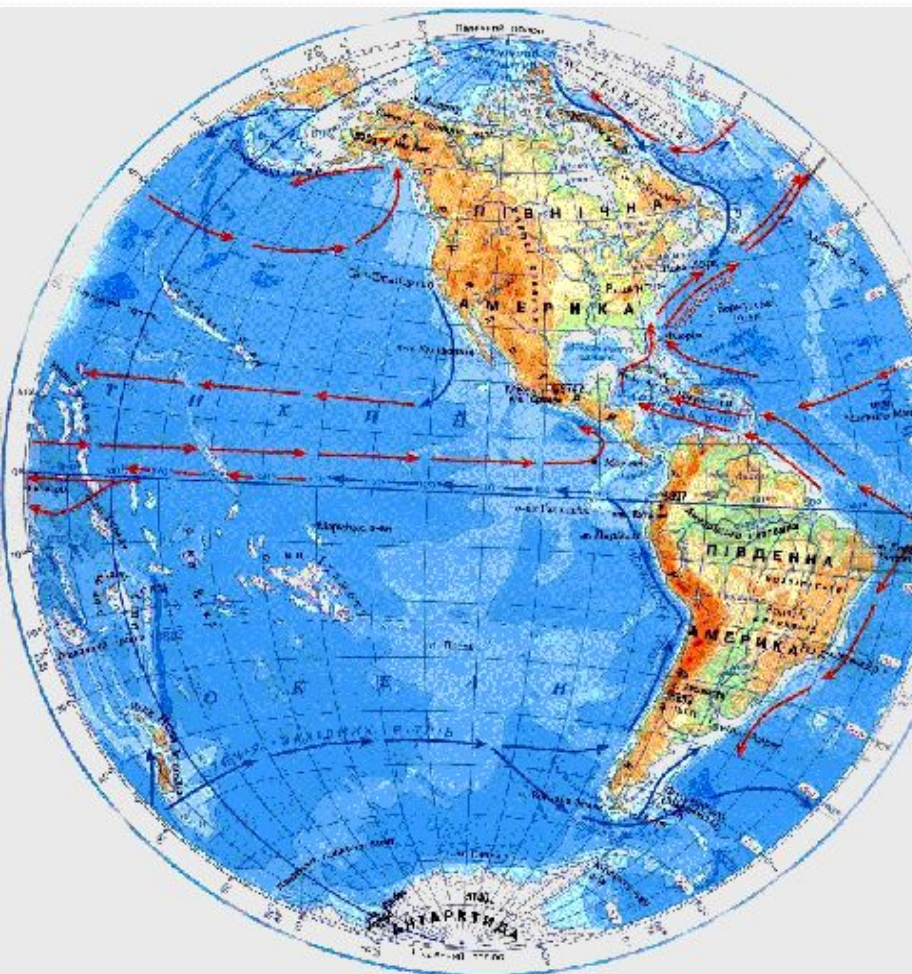


Назовите океан



Тихий океан

Атлантический океан

Индийский океан

Северно-Ледовитый океан

Материк или часть света?

Части света

Евразия

Южная Америка

Африка

Антарктида

Материки

Европа

Австралия

Азия

Северная
Америка

Антарктида

Африка

Америка

Австралия



"Мой мультимедийный урок"



★ Москва

ПОЛИТИЧЕСКИЕ ГРАНИЦЫ	АДМИНИСТРАТИВНО-ТЕРРИТОРИАЛЬНЫЕ ГРАНИЦЫ	СЕТЬ ГОРОДОВ	СЕТЬ ГОРОДОВ ПО ПЛОЩАДИ ИЛИ ДЛИНЕ	КАНАЛЫ
● — граница Российской Федерации	— граница субъекта Российской Федерации	— город	— город	— канал
● — граница области, края, Республики	— граница района, городского округа	— город с населением более 250 тысяч человек	— город с населением более 100 тысяч человек	— канал с регулируемым стоком
● — граница муниципального района, городского округа	— граница городского округа	— город с населением от 50 тысяч до 250 тысяч человек	— город с населением от 10 тысяч до 100 тысяч человек	— канал с естественным стоком
● — граница городского округа	— граница городского поселения	— город с населением от 10 тысяч до 50 тысяч человек	— город с населением от 1 тысячи до 10 тысяч человек	— канал с регулируемым стоком
● — граница городского поселения	— граница сельского поселения	— город с населением от 1 тысячи до 10 тысяч человек	— город с населением от 100 человек до 1 тысячи человек	— канал с естественным стоком
● — граница сельского поселения	— граница сельского округа	— город с населением от 100 человек до 1 тысячи человек	— город с населением от 10 человек до 100 человек	— канал с регулируемым стоком
● — граница сельского округа	— граница сельского поселения	— город с населением от 10 человек до 100 человек	— город с населением от 10 человек до 100 человек	— канал с естественным стоком
● — граница сельского поселения	— граница сельского поселения	— город с населением от 10 человек до 100 человек	— город с населением от 10 человек до 100 человек	— канал с регулируемым стоком
● — граница сельского поселения	— граница сельского поселения	— город с населением от 10 человек до 100 человек	— город с населением от 10 человек до 100 человек	— канал с естественным стоком


"Мой мультимедийный урок"



карты России

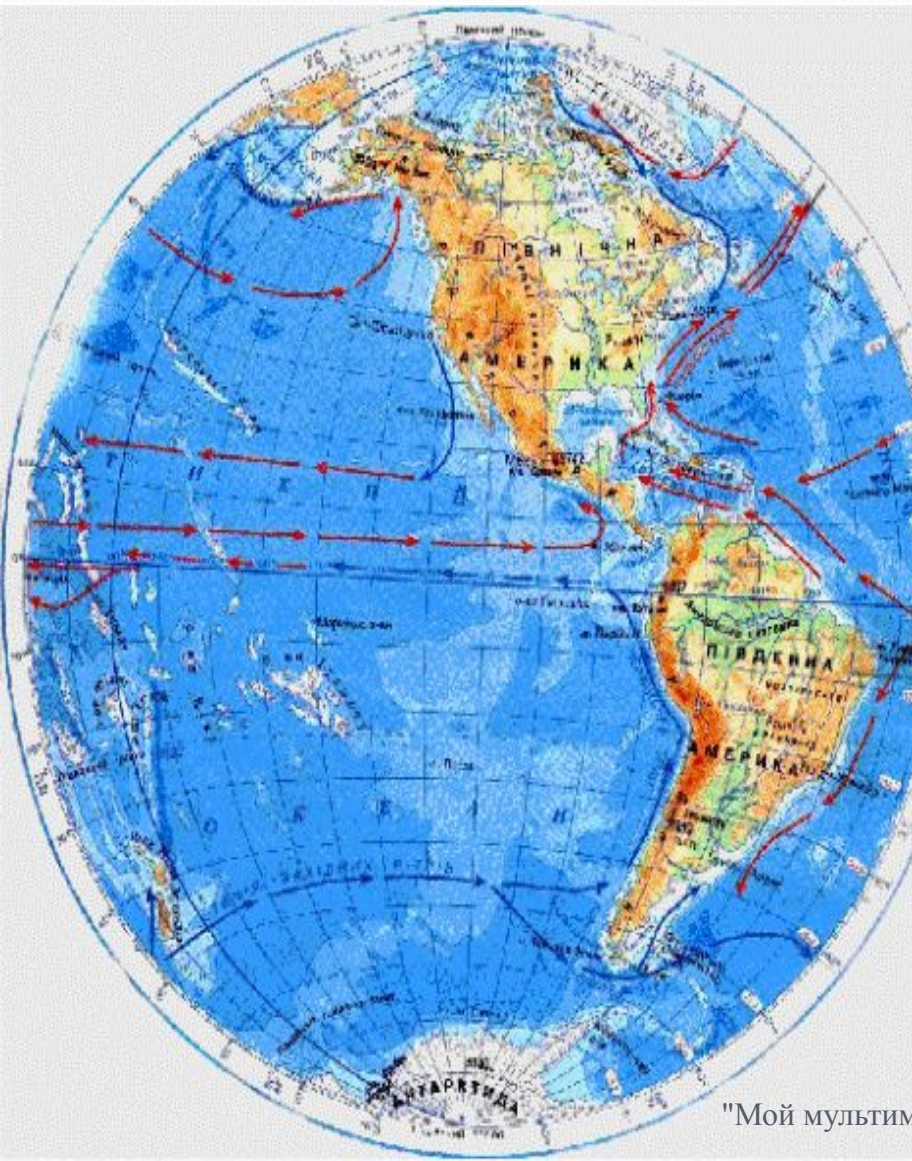
Россия огромна. По площади она одно из самых больших государств на Земле, так как располагается на территории двух частей света – Европы и Азии. Россия занимает 17 млн. кв. км., что вдвое больше такой страны, как США. С запада на восток Россия протянулась на 10 тыс. км. – это составляет четвертую часть экватора. С севера на юг путь тоже не близкий. Расстояние между северными и южными границами России достигает 4 тыс. км.

По территории страны проходит 11 часовых поясов. Когда на востоке страны начинается утро, на западе уже вечер. Россия – морская держава. Двенадцать морей трёх океанов омывают Россию.

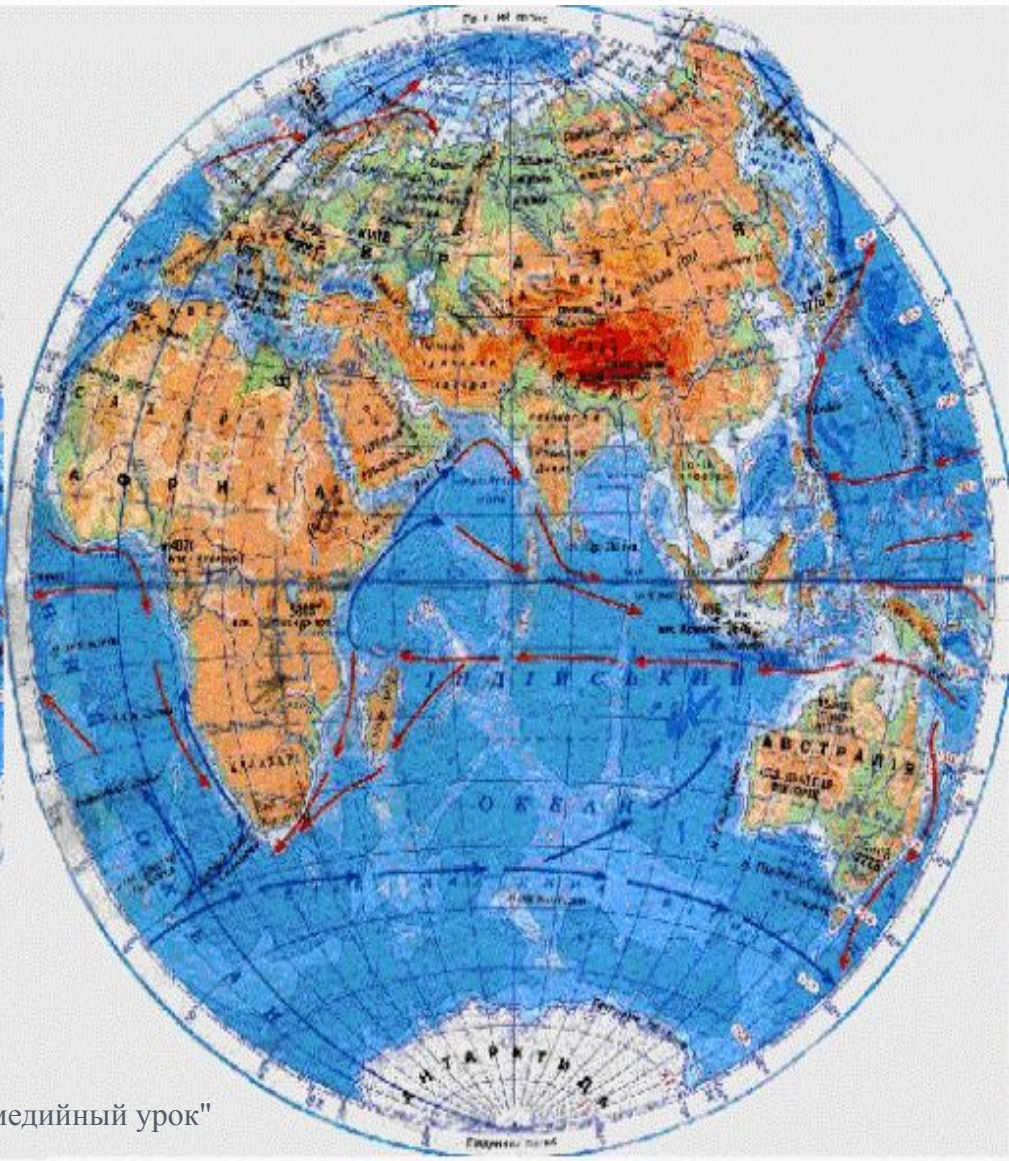


Географическое положение России

Западное полушарие



Восточное полушарие



"Мой мультимедийный урок"

Россия – крупнейшее государство мира, образованное в 1991 году



Россия — северная страна.

**Россия – восточная
страна.**



Россия расположена в северном полушарии (к северу от экватора)

Россия расположена в восточном полушарии (к востоку от 0° меридиана)

ПОЛОЖЕНИЕ ОТНОСИТЕЛЬНО ЧАСТЕЙ СВЕТА

Е В Р О П А

Уральские горы

А З И Я

"Мой мультимедийный урок"

Россия омывается водами трех океанов



Географическое положение России

1. Находится на материке Евразия.

2. Расположена в двух частях света - Европе и Азии.

3. Расположена в северном и восточном полушариях.

4. Омывается тремя океанами: Тихим, Атлантическим, Северным -Ледовитым.

5. Является крупнейшим государством мира, основана в 1991 году.

Моя Родина - Россия



★ Москва

НА МАНЕЖНОЙ ПЛОЩАДИ



ПОЛОЖЕНИЕ ОТНОСИТЕЛЬНО ЧАСТЕЙ СВЕТА



Е В Р О П А

★ Москва


А З И Я

Словарная работа
РОССИЯ


Родина


МОСКВА

Смотрите только на плюс в центре рисунка



**Смотрите только на точку в центре рисунка.
Подвигайте при этом головой вперед-назад.**





Географическое положение России

Итог урока

- ◆ Что вам запомнилось сегодня на уроке?
- ◆ В каких полушариях находится Россия?
- ◆ В каких частях света расположена Россия?
- ◆ Сколькими океанами омывается?
- ◆ В каком году была основана Российская Федерация?
- ◆ Назовите столицу нашей Родины?


Как вы себя чувствуете в конце урока



так себе,
на троечку



лучше,
чем в начале




отлично!

Домашнее задание

- Выучить тезисы.
- Учебник стр. 132-137
- Рабочая тетрадь стр. 103-106, № 1-5
- Подготовить сообщения о достопримечательностях Москвы.
- Подобрать стихотворения о России.

Спасибо всем за работу
на уроке!



"Мой мультимедийный урок"