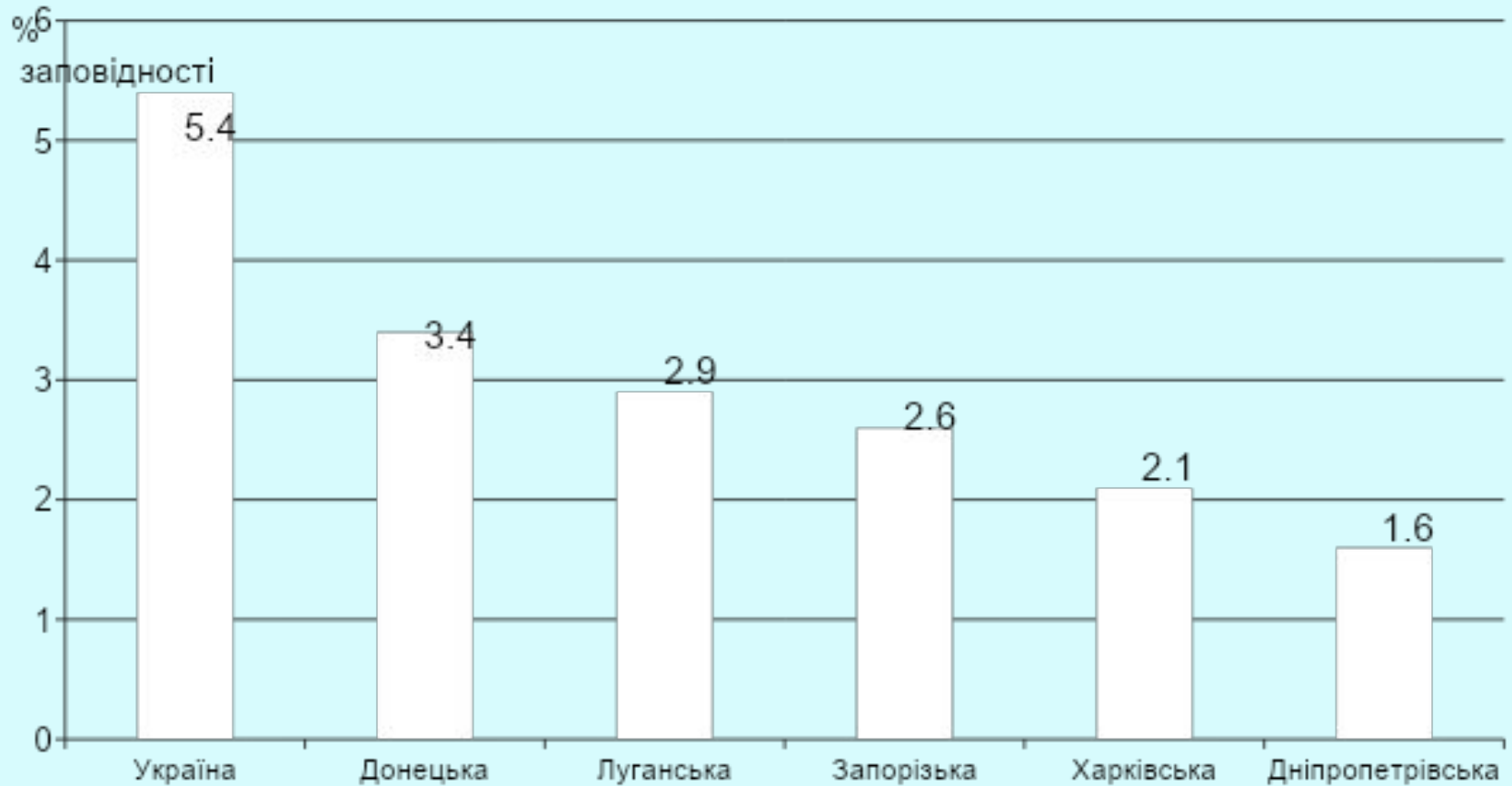


*Заповедное дело как
составляющая региональной
экологической политики*

Природно-заповедный фонд Донецкой области

Категории территорий и объектов природно-заповедного фонда (ПЗФ)	на 01.01.2011 года	
	Количество, единиц	Площадь, га
Природные заповедники	1	3033,2
Национальные природные парки	2	61326,4531
Региональные ландшафтные парки	6	28099,85
Заказники	51	14412,94
Памятки природы	38	645,62
Заповедные урочища	12	800,7
Ботанические сады общегосударственного значения	1	203
Парки-памятки садово-паркового искусства местного значения	1	1,5
<i>Фактическая площадь ПЗФ</i>	112	91 759,0931
Процент заповедности (площадь ПЗФ от общей площади области)		3,46%

ПРОЦЕНТ ПЛОЩАДИ ПЗФ ОТ ОБЩЕЙ ПЛОЩАДИ В ВОСТОЧНЫХ ОБЛАСТЯХ УКРАИНЫ



Отделение «Хомутовская степь»

Украинского степного природного заповедника
(основано как заповедник в 1926 году)



Отделение «Каменные Могилы» Украинского степного природного заповедника (основано как заповедник в 1927 году)



«Белосарайская коса»

ландшафтный заказник общегосударственного значения

(основан как заповедник в 1927 году)



“Великоанадольский”

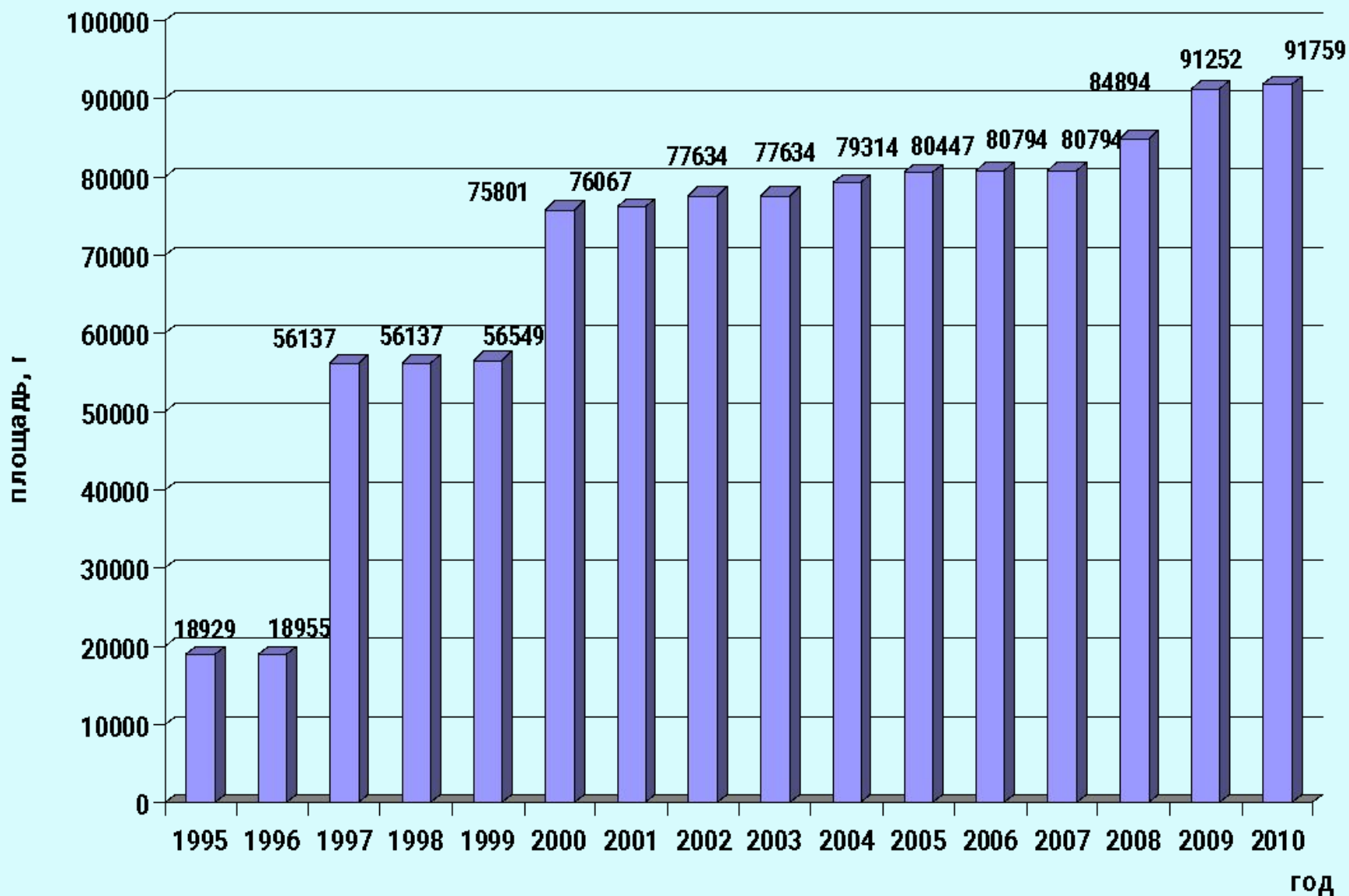
лесной заказник общегосударственного значения



Донецкий ботанический сад
НАН Украины
(основан в 1964 году)



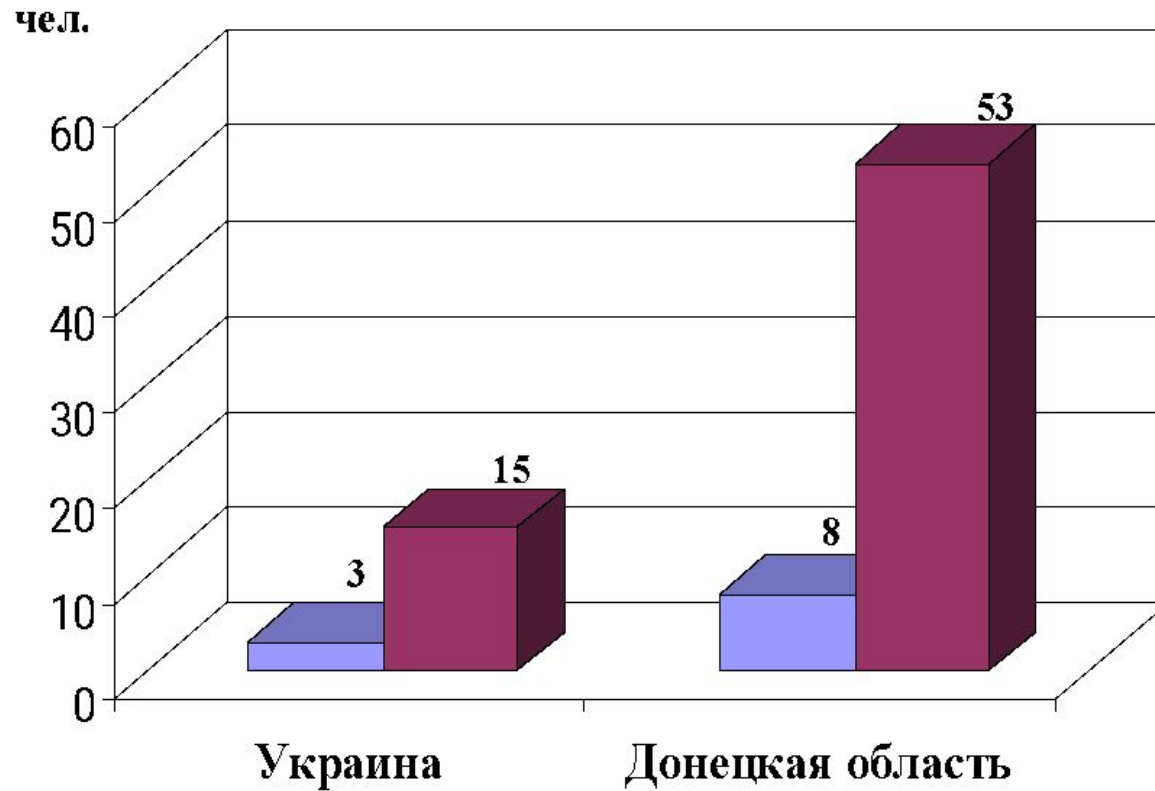
ДИНАМИКА УВЕЛИЧЕНИЯ ПЛОЩАДИ ПРИРОДНО - ЗАПОВЕДНОГО ФОНДА ДОНЕЦКОЙ ОБЛАСТИ



Видовое разнообразие природной флоры и фауны на территориях ПЗФ

№ п/ п	Название объекта ПЗФ	Всего, зарегист- рировано видов:		в том числе, особо охраняемых видов животных / растений		
		позво- ночных живот- ных	растений	Красная книга Украины	Европейский Красный список	Международный Красный список
1	Украинский степной природный заповедник	284	1024	67/58	12/11	10/3
2	НПП «Святые Горы»	350	1008	50/48	12/12	13/-
3	«Меотида»	334	640	45/28	5/18	28/10
4	«Клебан-Бик»	250	550	23/61	6/22	-
5	«Донецкий кряж»	152	600	17/13	1/5	-/2
6	«Краматорский»	220	350	29/32	11/3	-
7	«Зуевский»	234	509	13/12	-/3	-/2
8	«Славянский курорт»	71	120	3/3	11/-	-
<i>На территории Донецкой области</i>		<i>450</i>	<i>1870</i>	<i>134/91</i>	<i>21/39</i>	<i>30/11</i>

Антропогенная нагрузка



■ На 1 га площади природных территорий

■ На 1 га площади природно-заповедных территорий

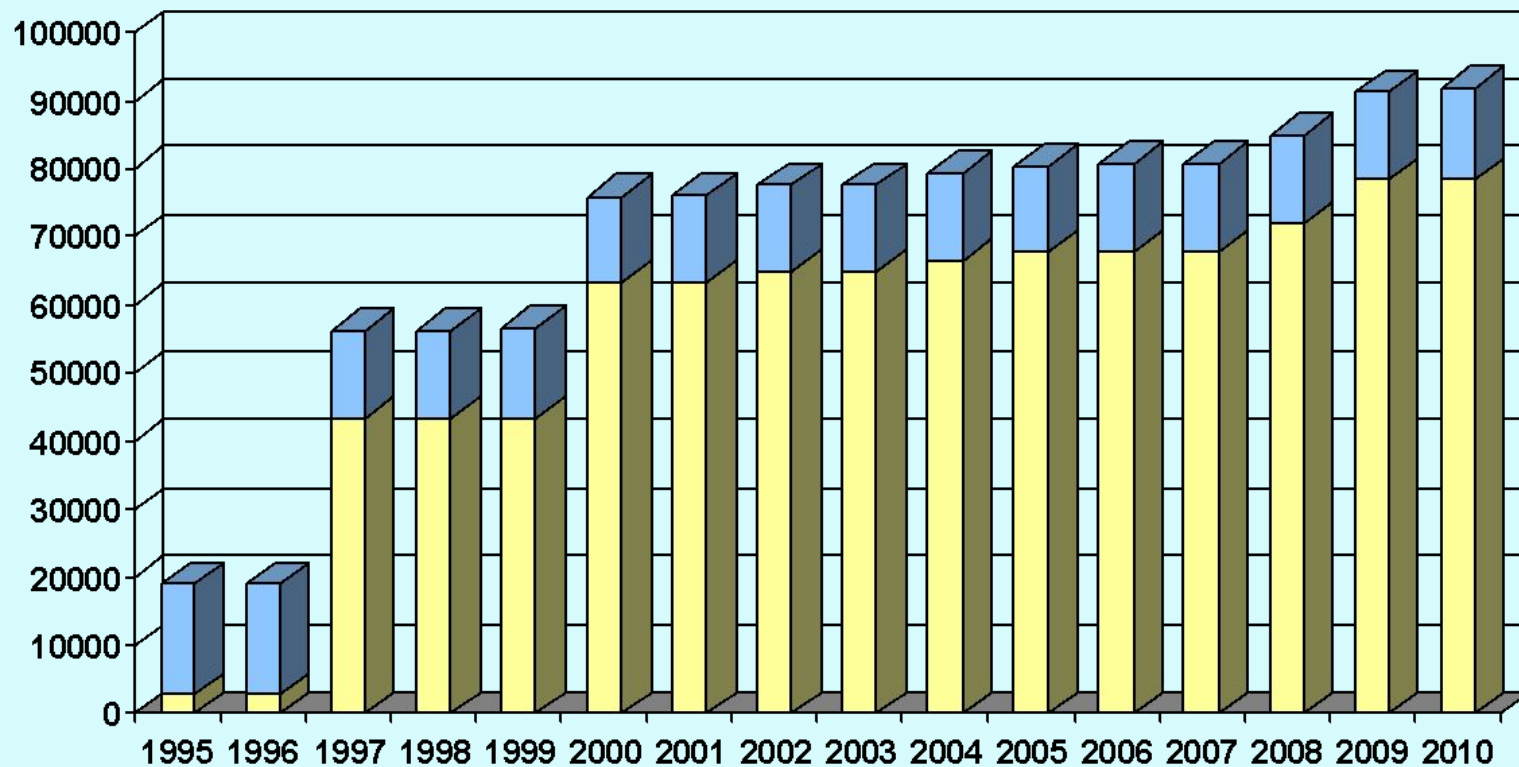


УБОРКА МУСОРА на территории РЛП «КЛЕБАН-»





Динамика роста площади природно-заповедного фонда Донецкой области



- Площадь ПЗФ, которая охраняется только землепользователями (собственниками земли)
- Площадь ПЗФ, которая охраняется службой государственной охраны

Национальный природный парк «Святые Горы» *(создан в 1997 году)*



Национальный природный парк «Святые Горы» *(создан в 1997 году)*



Общая характеристика региональных ландшафтных парков

№ п/п	Название РЛП	Год создания	Площадь, га	Административное расположение	Место нахождения администрации
1	"Меотида"	2000	14351,9	Новоазовский, Першотравневый, Володарский, районы	г.Новоазовск
2	"Клебан-Бик"	2000	2900,1	Константиновский, Артемовский районы	г.Константиновка
3	"Донецкий кряж"	2000	7463,52	Шахтерский, Амвросиевский районы	г. Шахтерск
4	"Краматорский"	2004	1738,82	г. Краматорск	г.Краматорск
5	"Зуевский"	2002	1214,2	г. Харцызск	п. Зуевка
6	"Славянский курорт"	2005	431,31	г. Славянск	г. Славянск



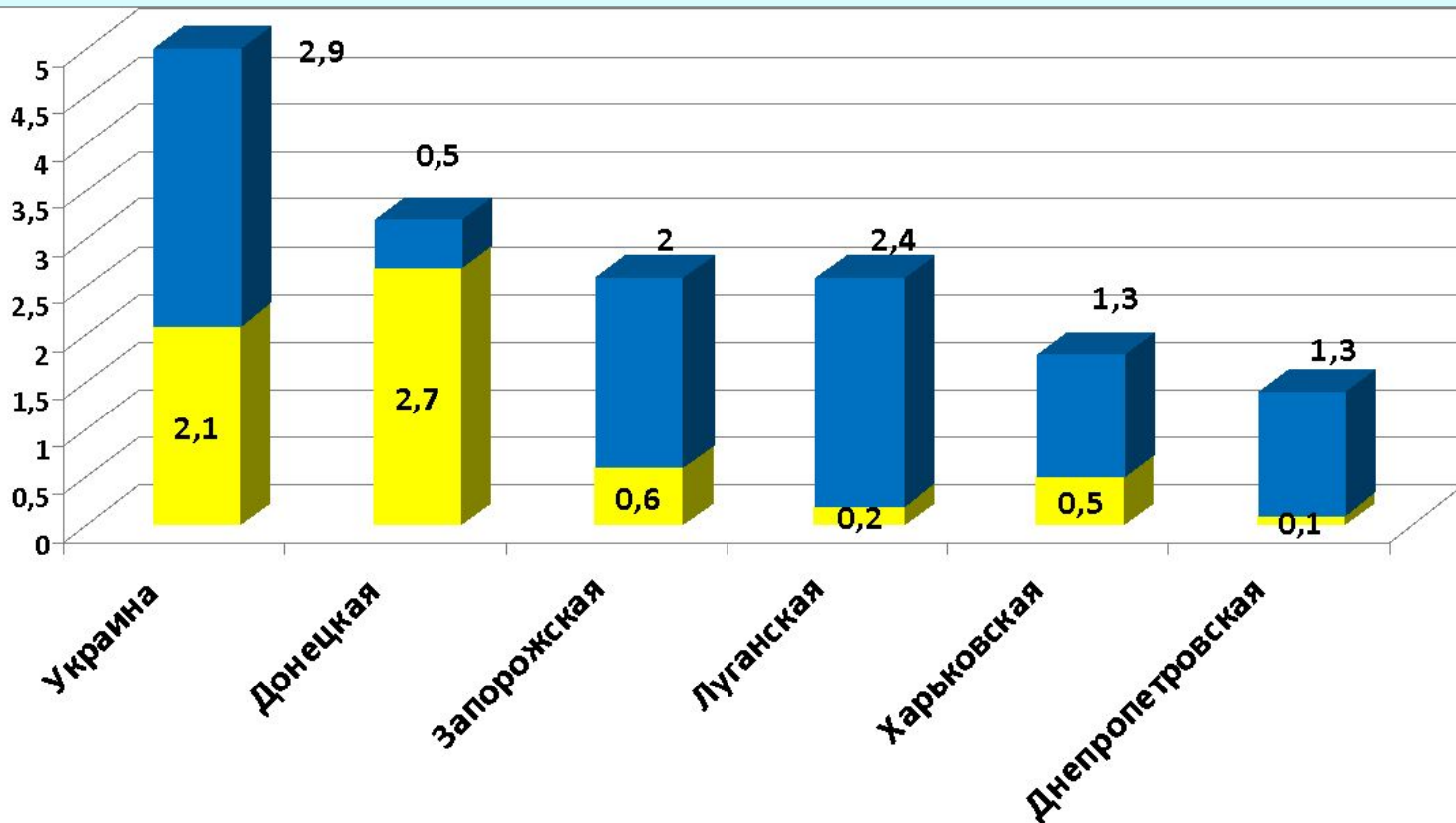
РЛП «Краматорский»

На страже природно-заповедного фонда.

Инспектирование территории службой охраны РЛП «Меотида»



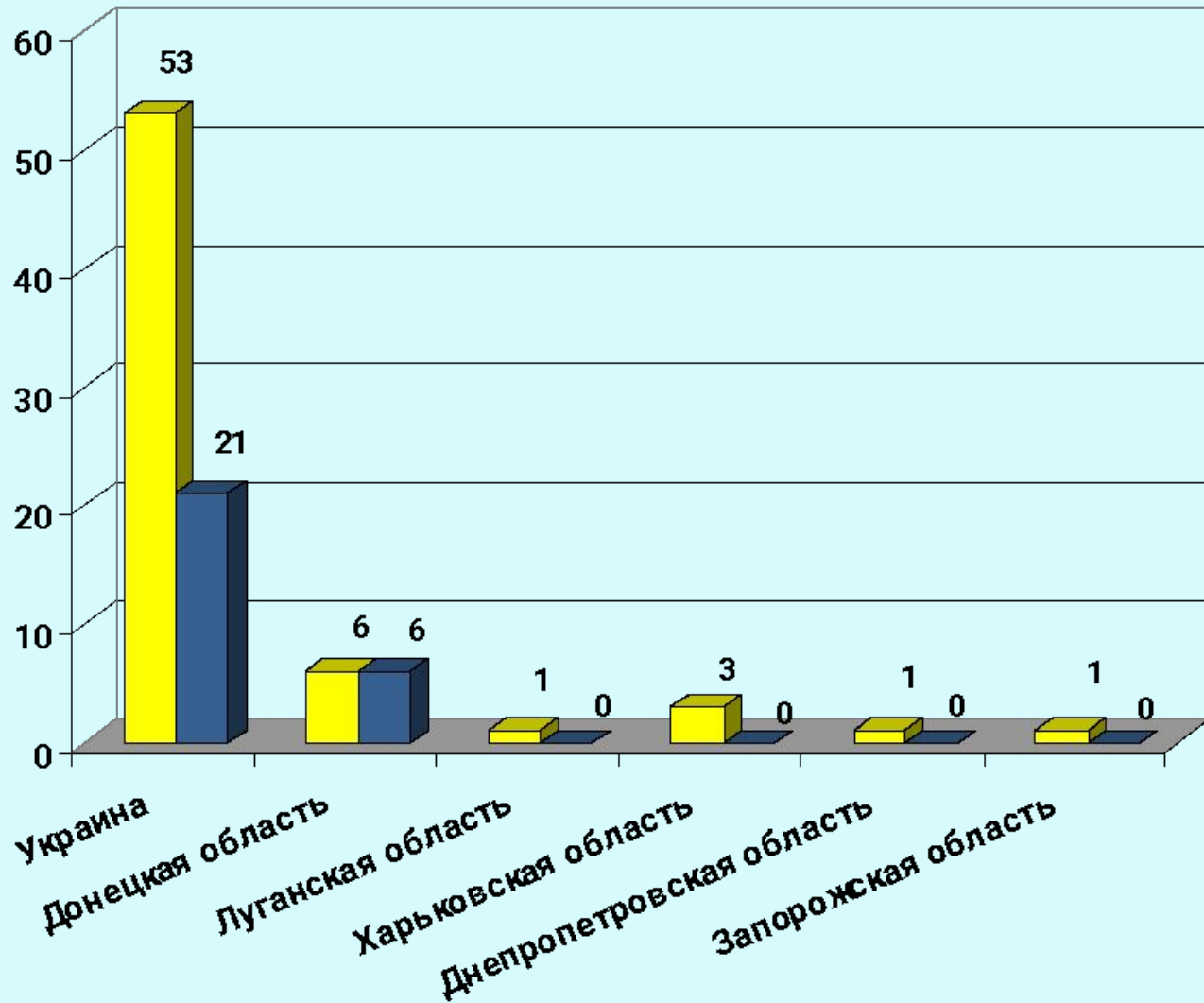
Сравнительная характеристика площади ПЗФ, охраняемой службой государственной охраны ПЗФ (в процентах)



■ Процент площади ПЗФ, охраняемой только собственниками земли (землепользователями)

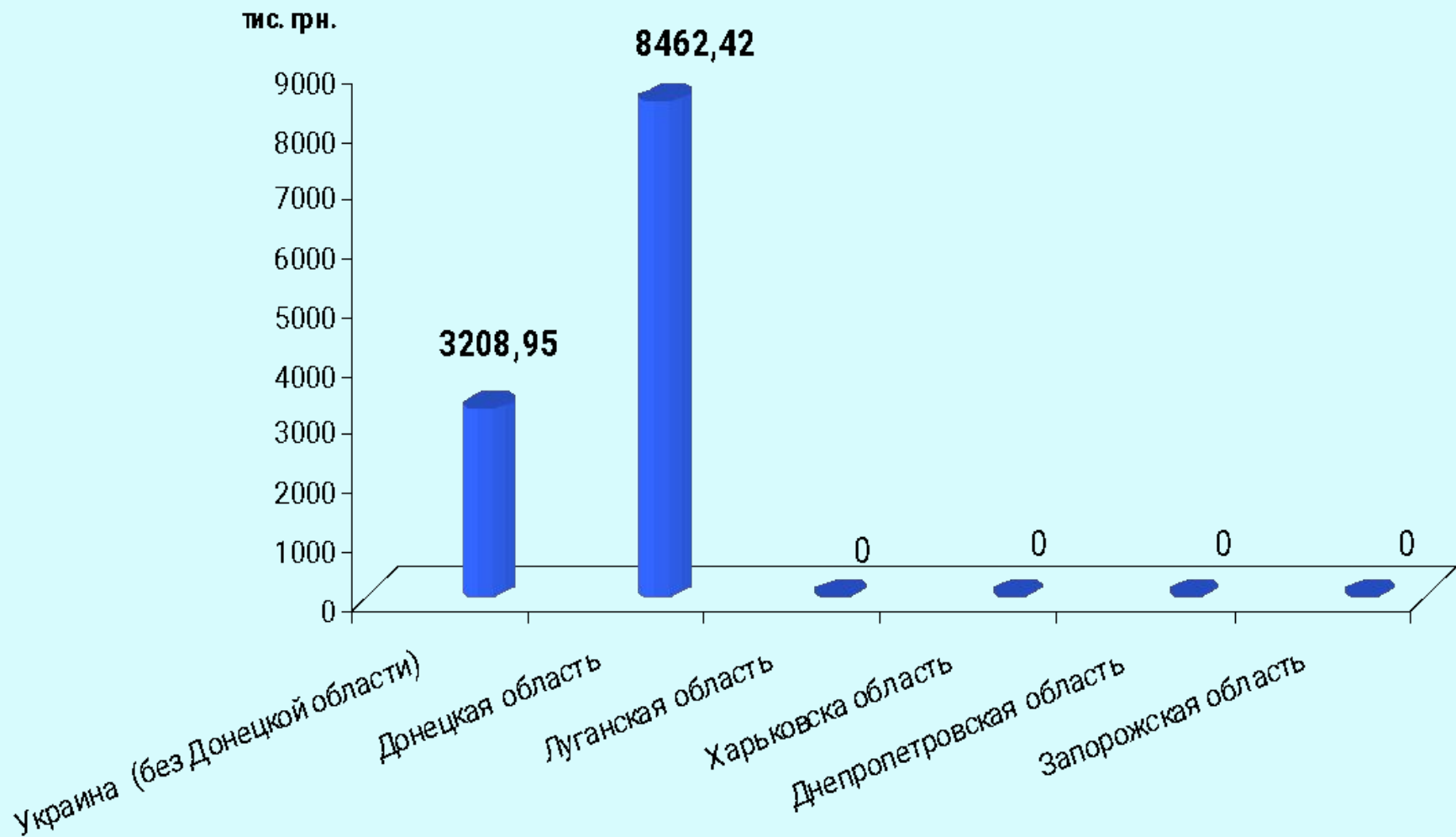
■ Процент площади ПЗФ, охраняемой службой государственной охраны ПЗФ

Региональные ландшафтные парки Украины



■ количество региональных ландшафтных парков ■ в т.ч. создана администрация

ФИНАНСИРОВАНИЕ РЕГИОНАЛЬНЫХ ЛАНДШАФТНЫХ ПАРКОВ УКРАИНЫ



Реконструкция фондовых оранжерей с инженерным обеспечением Донецкого ботанического сада

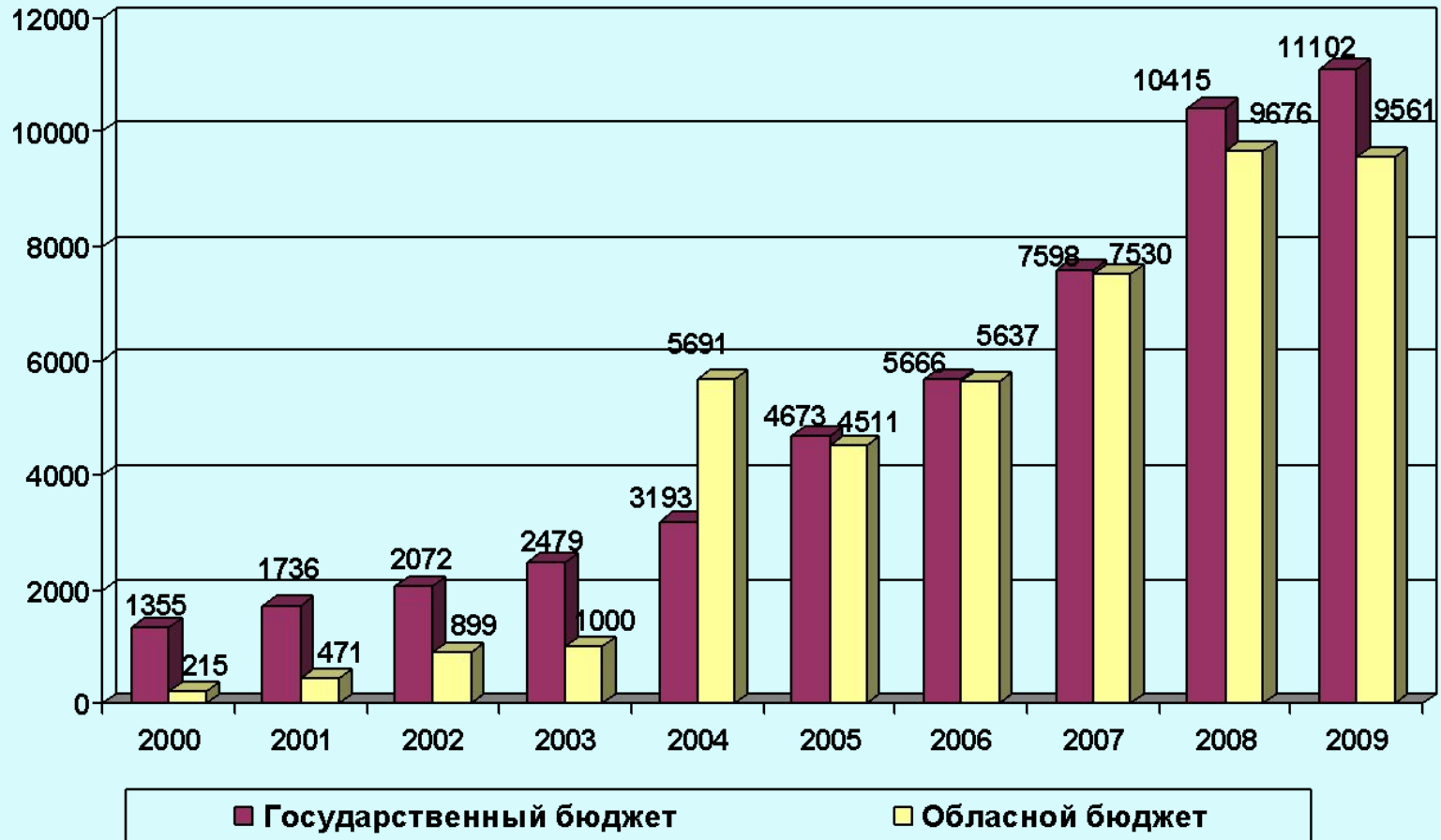
Купол –

до проведения реконструкции

после проведения реконструкции



Динамика финансирования природно-заповедного фонда



Сохранение и восстановление ценных природных комплексов и объектов

Ковыль

(15 видов, занесенных в Красную Книгу Украины)

Украинский степной природный заповедник



Сохранение и восстановление ценных природных
комплексов и объектов

Сосна меловая (Красная книга Украины)

НПП «Святые Горы»



Черноголовый хохотун, РЛП «Меотида»
(вид занесен в Красную Книгу Украины)



Пеликан кудрявый , РЛП «Меотида»

(Вид занесен в Красные книги МСОП, Украины, Европейский Красный список)



Хорь - Перевязка
(вид занесен в Красную книгу Украины,
Европейский Красный список)
РЛП «Донецкий кряж», «Меотида»



Желтобрюхий полоз
(вид занесен в Красную книгу Украины)
РЛП «Донецкий кряж»





РЛП «Клебан-Бык». Лес на склоне



РЛП «Зуевский». Старый байрачный лес в балке

**Развитие эффективного туризма, организованного отдыха
и других форм рекреационной деятельности
в природных условиях**



РЛП «Клебан-Бык»

**Развитие эффективного туризма, организованного отдыха
и других форм рекреационной деятельности
в природных условиях**



РЛП «Клебан-Бык»

**Развитие эффективного туризма, организованного отдыха
и других форм рекреационной деятельности
в природных условиях**



**Развитие эффективного туризма, организованного отдыха
и других форм рекреационной деятельности
в природных условиях**



РЛП «Краматорский»

**Развитие эффективного туризма, организованного отдыха
и других форм рекреационной деятельности
в природных условиях**



Развитие эффективного туризма, организованного отдыха и других форм рекреационной деятельности в природных условиях



РЛП «Зуевский»


Развитие эффективного туризма, организованного отдыха и других форм рекреационной деятельности в природных условиях



РЛП «Донецкий кряж»

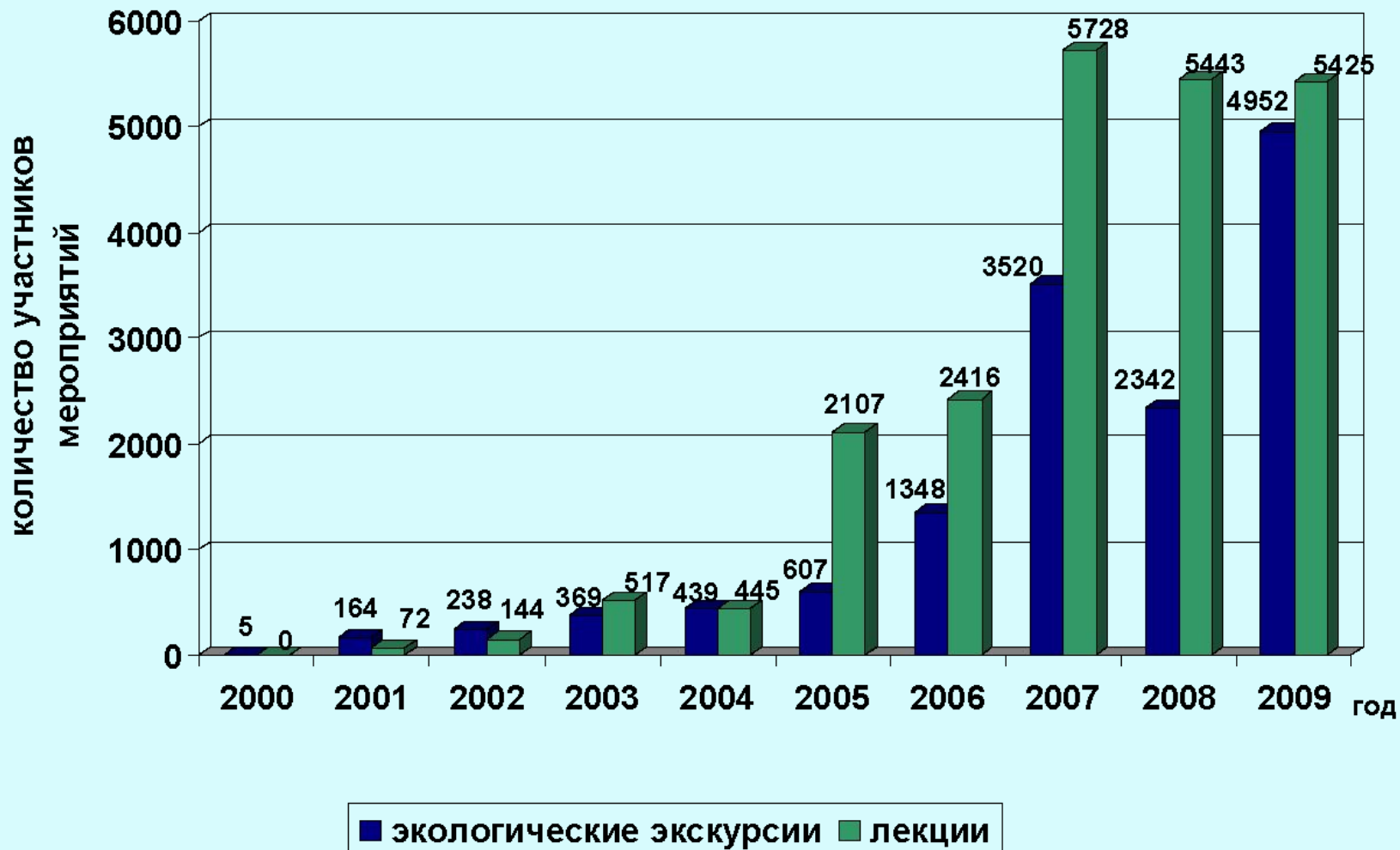


**Развитие эффективного туризма, организованного отдыха
и других форм рекреационной деятельности
в природных условиях**

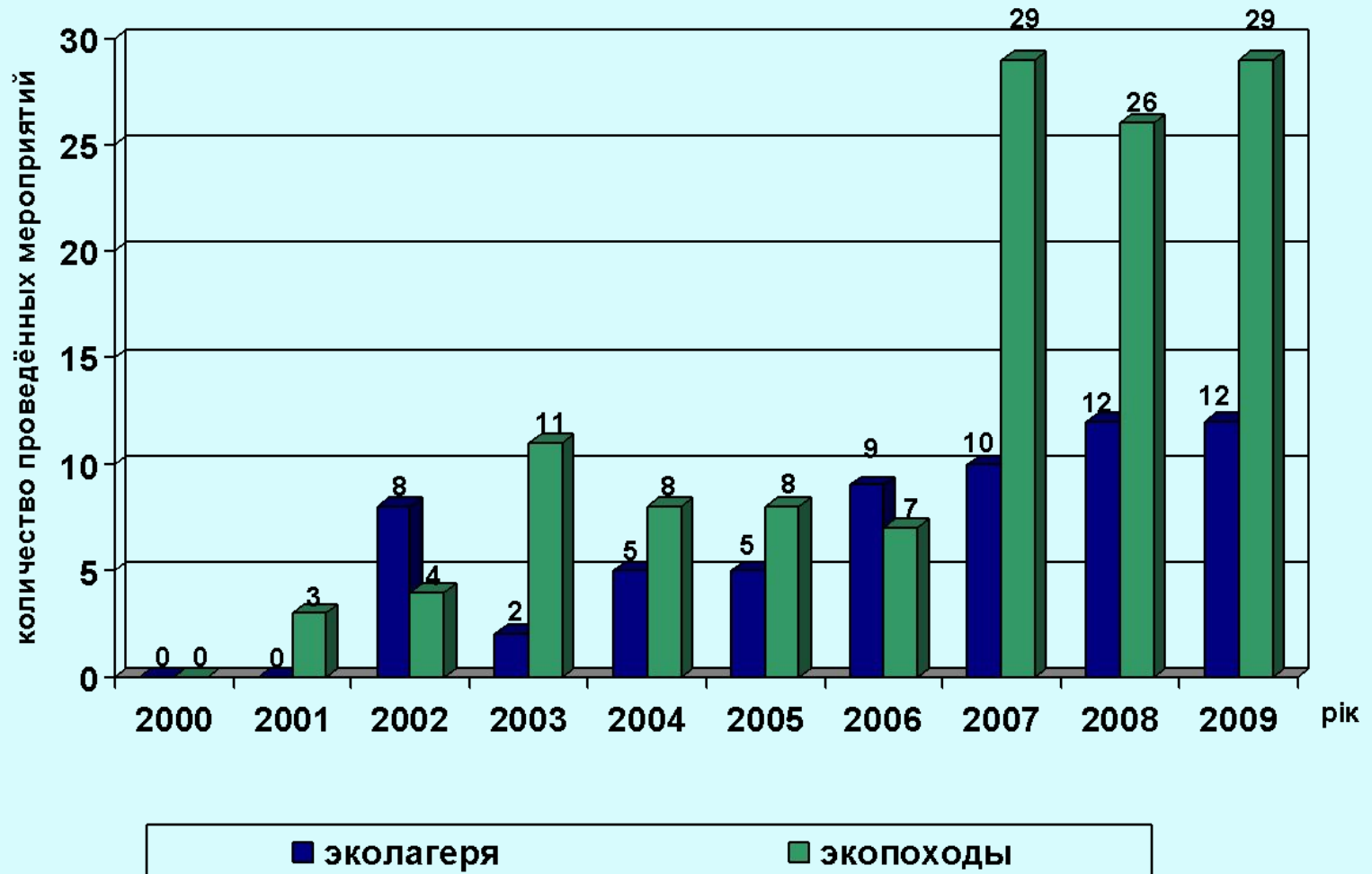


РЛП «Донецкий кряж»

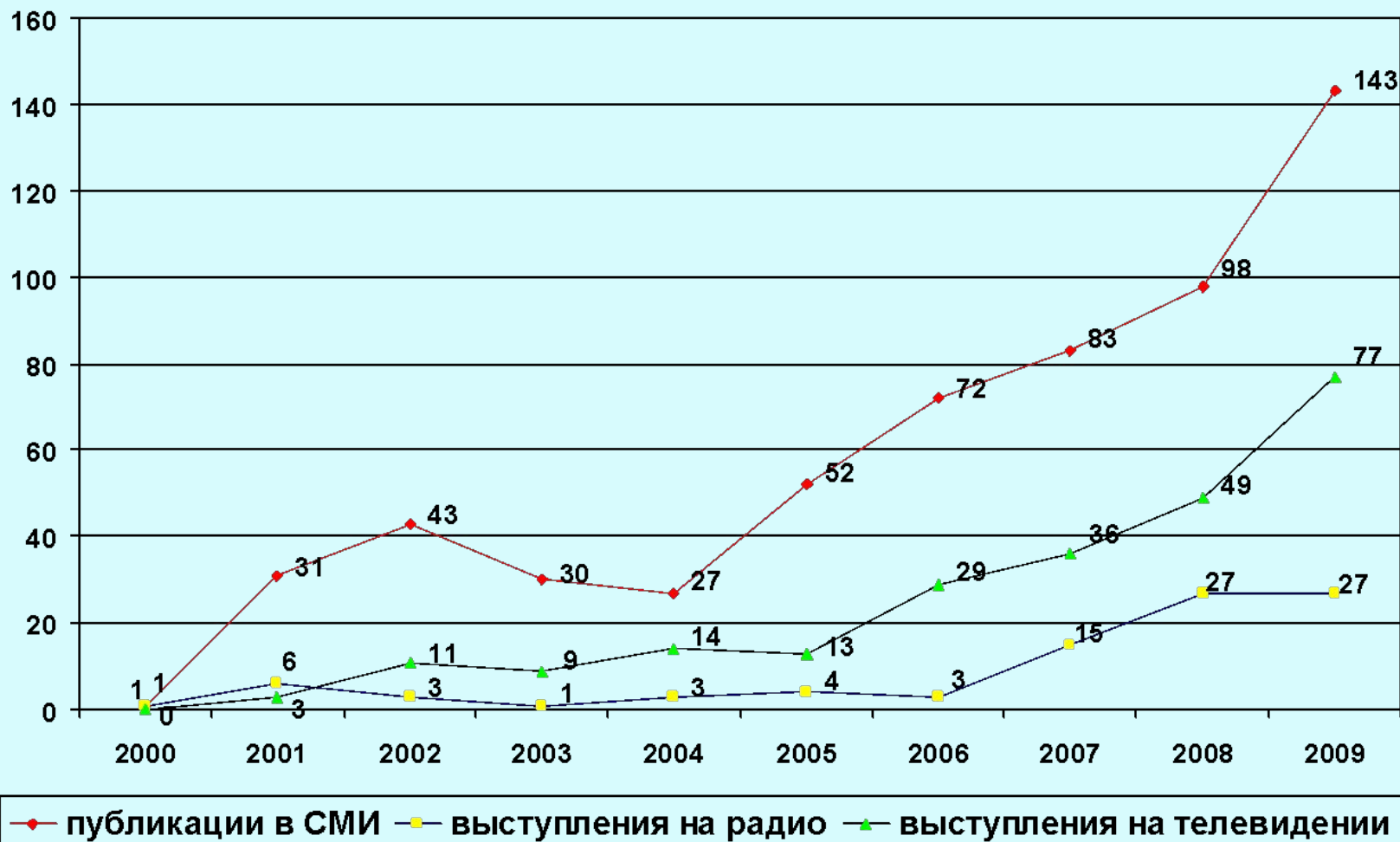
ЭКОЛОГИЧЕСКАЯ ОБРАЗОВАТЕЛЬНО-ВОСПИТАТЕЛЬНАЯ ДЕЯТЕЛЬНОСТЬ РЕГИОНАЛЬНЫХ ЛАНДШАФТНЫХ ПАРКОВ ДОНЕЦКОЙ ОБЛАСТИ



ОРГАНИЗАЦИЯ ЭКОЛОГИЧЕСКИХ ЛАГЕРЕЙ И ПОХОДОВ НА ТЕРРИТОРИЯХ РЕГИОНАЛЬНЫХ ЛАНДШАФТНЫХ ПАРКОВ ДОНЕЦКОЙ ОБЛАСТИ



ВЫСТУПЛЕНИЯ В СРЕДСТВАХ МАССОВОЙ ИНФОРМАЦИИ РЕГИОНАЛЬНЫХ ЛАНДШАФТНЫХ ПАРКОВ ДОНЕЦКОЙ ОБЛАСТИ



Общественная деятельность региональных ландшафтных парков Донецкой области



*Акция по уборке природной
территории от мусора*

*РЛП «Славянский
курорт»*



Общественная деятельность региональных ландшафтных парков Донецкой области

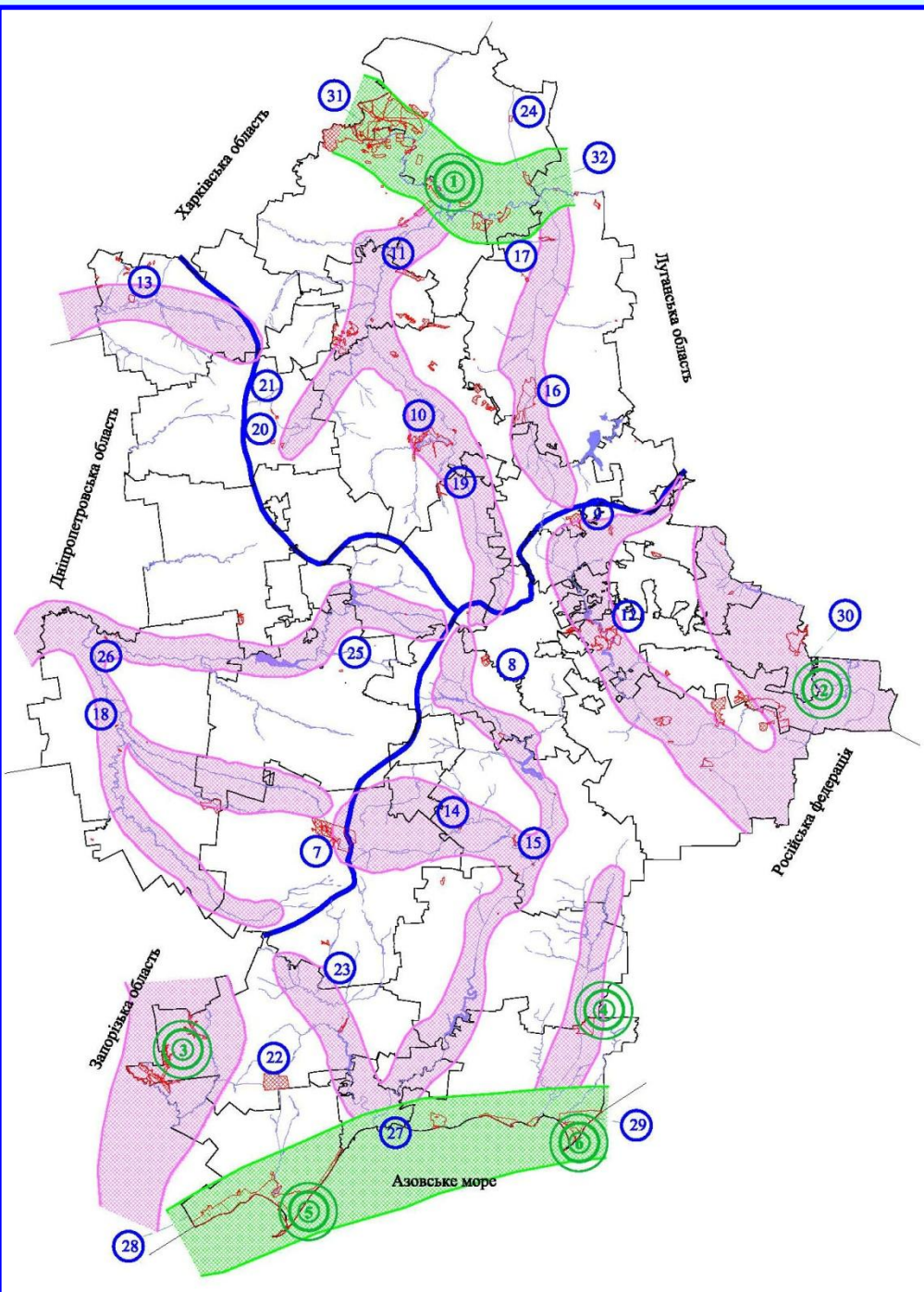


Семинары с работниками Служб государственной охраны ПЗФ в областном Доме природы



МОДЕЛЬНАЯ СХЕМА РЕГИОНАЛЬНОЙ ЭКОЛОГИЧЕСКОЙ СЕТИ ДОНЕЦКОЙ ОБЛАСТИ

(екологіческие коридоры местного значения)



Умовні позначення

Мережі та складові модельної схеми регіональної екомережі Донецької області

— регіональних водозборів

об'єкти ПЗФ

екокоридори національного значення

екокоридори регіонального значення

каркасні ядра національного значення

каркасні ядра регіонального значення

Приоритетными задачами в области развития заповедного дела в Донецкой области на 2011-2012 годы являются:

- *завершение установления в натуре границ территорий и объектов ПЗФ;*
- *отведения в постоянное пользование Украинскому степному заповеднику земельного участка, площадью 579,6 га в Тельмановском районе, разработки и утверждения Проекта организации его территории (2011-2012 г.г.);*
- *завершение реконструкции фондовых оранжерей Донецкого ботанического сада, разработка и утверждение Проекта организации его территории (2011-2012 г.г.);*
- *отведение в постоянное пользование региональным ландшафтным паркам земельных участков с целью развития рекреации и организованного туризма (2011 г.);*
- *проведение научных исследований на территориях ПЗФ и перспективных для заповедания участках;*
- *организация повышения квалификации сотрудников учреждений ПЗФ;*
- *развитие сотрудничества учреждений ПЗФ с экологическими общественными организациями, учебными заведениями, СМИ с целью повышения эффективности экологического воспитания и образования.*

Спасибо за внимание!

