

# Эпоха Великих географических открытий (ВГО)

**ВГО** – условный термин, принятый в исторической литературе для обозначения географических открытий, сделанных европейцами в период  
с сер. XV – сер. XVII вв.

# Предпосылки ВГО:

## 1. Экономические:

прочные торговые связи с Востоком после эпохи Крестовых походов

Европа покупала **пряности** (перец, гвоздика), тростниковый сахар, чай, кофе, дорогие ткани (парча, бархат, шёлк, ситец), драгоценности, предметы роскоши (фарфоровая посуда), холодное оружие

# Предпосылки ВГО:

**1453 г.** – турки захватили Константинополь, столицу Византии (=Восточная Римская империя)

Сухопутные караванные пути, в том числе Великий шёлковый путь, проходивший через Константинополь, оказались под контролем турок → рост цен на товары Востока



**Необходимость поиска нового пути в Индию**

# Предпосылки ВГО:

- В Европе не было ни богатых месторождений, ни богатых запасов драгоценных металлов.

Идея о «философском камне»

Поиск «золотой страны» Эльдорадо

(исп. el dorado – “позолоченный человек”)

# Предпосылки ВГО:

Мнение

учёного

В разных местах Южной и Центральной Америки конкистадоры слышали рассказы индейцев о «позолоченном человеке» (по-испански el dorado), который господствует где-то на западе, в стране, богатой золотом и драгоценными камнями. Этот Эльдорадо каждое утро «пудрит» своё тело мелким золотым песком и каждый вечер смывает золото, погружаясь в воды священного озера. При всей видимой фантастичности этого рассказа он вовсе не был фантазией... В основном рассказ об Эльдорадо основывался на действительных религиозных обрядах, распространённых среди индейских племён муисков, которых испанцы называли чибча... Постепенно сложилась легенда о счастливой золотой стране Эльдорадо, к которой стремились искатели приключений из различных европейских стран.

*И. П. Магидович*

?!  

---

Что в первую очередь влекло европейцев в Америку? Почему они верили в такие фантастические рассказы?

# Предпосылки ВГО:

2. Технологические:

Усовершенствованы компас и астролябия (прибор для определения



# Предпосылки ВГО:

- Успехи в картографии: **порт**Уланы (=портОланы) (португальцы) – навигационные карты (обозначались населенные пункты, **порты**, пре



# Предпосылки ВГО:

- Новые типы судов:

**Каравелла** – новый тип парусного хорошо управляемого судна

Длина – 30 метров

Ширина – 8 метров

Осадка – 3 метра

**Квадратные** (высокая скорость) и

**косые/латинские** (манёвренность) паруса





# Предпосылки ВГО:

**Галеон** (исп. galeon)  
**/галион** (фр. galion)  
– большое  
многопалубное  
парусное судно для  
длительных плаваний  
и перевозок



# Португалия и Испания – страны-первооткрыватели

Почему?

- Кон. XV в. – завершение Реконкисты (борьба против мавров – мусульман Пиренейского п-ва)
- Объединение мелких государств в два крупных
- Выгодное географическое положение (расположены на краю Европы, много удобных портов) *«каждый крестьянин был рыбаком, а каждый дворянин – капитаном»*
- Будущие раскопаны ими католиками, они

# Организованная эпоха ВГО

- Генрих  
Мореплаватель  
(принц Энрике)  
(1394 – 1460)




# Великие географические открытия:

- Бартоломеу Диаш  
(1450 – 1500)




# Великие географические открытия:

- **Васко да Гама  
(1469 – 1524)**




# Великие географические открытия:

- Христофор Колумб  
(1451 – 1506)



# Великие географические открытия:

- Америго Веспуччи  
(1454 – 1512)



# Великие географические открытия:

- Фернан Магеллан  
(1470 – 1521)





# Великие географические открытия:

- Эрнандо Кортес
- (1485 – 1547)
  
- 1519 – 1521 гг. –  
завоевание  
Мексики и  
уничтожение  
государства  
ацтеков



# Великие географические открытия.

- Франсиско  
Писарро
- (1471/76 – 1541)
  
- 1531 – 1535 гг. –  
завоевание Перу и  
государства инков



- **Конкиста** – завоевание новых земель
- **Конкистадоры** – завоеватели
- **Колония** – территория, потерявшая независимость и попавшая под власть завоевателей
- **Колонизация** – захват и заселение какой-либо территории, сопровождавшиеся ограблением, истреблением местного населения.

# Д/З

- **Дедлайн 10.09 (пн):**

Учебник §1-2 (стр. 11-19); стр. 22  
вопрос 8 после §2  
(письменно в тетради);

2 доклада: Эрнандо Кортес и Франсиско Писарро (учебник стр. 20 + Интернет + книги)

- **Дедлайн 14.09 (пт):**

Заполнить контурную карту ВГО (по таблице)  
Подробности в группе VK