

**Минуточку
Внимания!**

Мои требования



- 1) Попрошу иметь уважение и не опаздывать на уроки. При опоздании более чем на 10 минут – дополнительно задание.
- 2) Соблюдать дисциплину во время урока.
- 3) Выполнять домашние задания.

A vintage map of the Balearic Islands, showing Mallorca, Minorca, and Ibiza. The map is aged and yellowed, with a grid of latitude and longitude lines. A thick, braided rope is draped across the map, forming a large loop. In the bottom left corner, a brass compass rose is visible, showing cardinal and intercardinal directions. The text "Новое время. Великие географические открытия" is overlaid in the center of the map in a bold, black, sans-serif font.

Новое время. Великие географические открытия

Тема урока : Великие географические открытия (ВГО)

□ План урока

- 1) Хронологические рамки ВГО
- 2) Предпосылки и причины ВГО
- 3) Испания и Португалия – пионеры ВГО



Периодизация Нового времени

Средневековье – 5 – 15 века

Новое время - конец 15 века – начало 16 века

Но! Эти хронологические рамки условны
и все зависит от аргументации автора.

Без аргументации это все эмоции !



16 век становится поворотным

Это век становления нового мышления
человечества.

Средние века имели свою географию,
идеологию , церковь

Предпосылки ВГО

- 1) Изменение в демографии. В это время отмечается стремительный рост «Старушки Европы».

Почему? – Средняя продолжительность жизни – 50 лет
В средние века человек в 40 лет считался глубоким старцем!!!!

- идет процесс урбанизации (процесс повышения роли города)
- улучшается питание
- обустройства жилища
- медицина

□ 2) Использование человеком новых видов энергии.

В Средние века использовалась исключительно энергия человеческих рук.

В новое время стали применять вращение колеса.

Информация для справки: Колесо было изобретено еще в Месопотамии.

Водное колесо применялось еще в Античности, но оно не получило широкого распространения т.к. силу раба было использовать более выгодно (дешевле)

Появилась металлургия

- Но все-таки ощущалась острая нехватка т.к. артиллерия требовала много железа.

Бешенная Грета – самая большая пушка на тот момент. Сейчас она находится в Бельгии.



Развитие книгопечатания и морского судостроения.



Причины ВГО

- 1) Поиск морских путей в Индию !
Почему именно в Индию?

Марко Поло – венецианский купец, который побывал в разных странах. Он описывал, что пряности в Индии растут как сорняки.

- 2) Рост товарно-денежных отношений
- 3) Капитализм – новая форма экономики
- 4) Поиск новых торговых путей



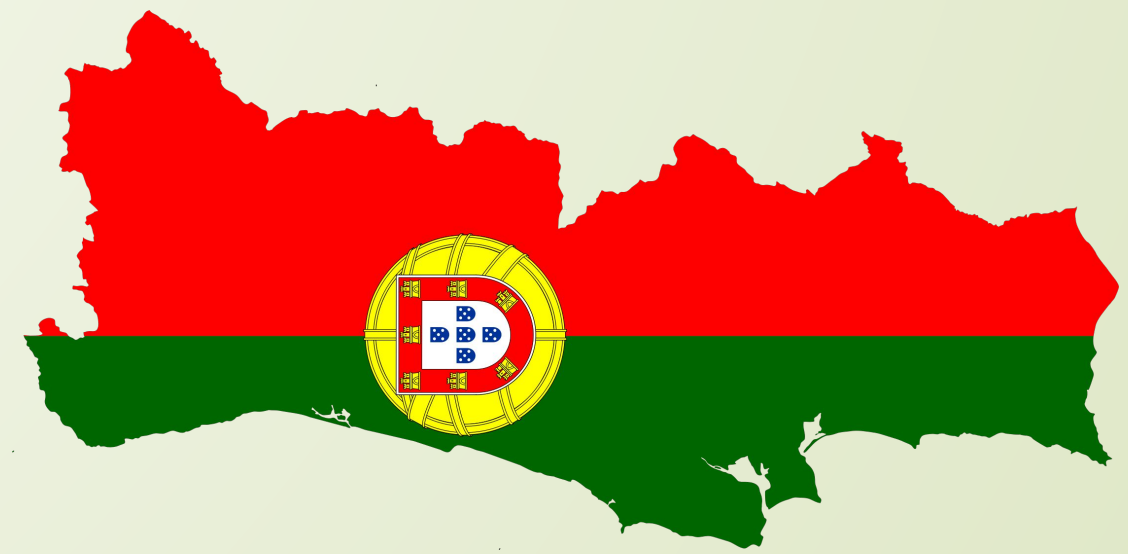
▶ Пряности стоили как
золото.
Почему?



Пионеры ВГО

Испания

Португалия



4 путешествия Колумба


□ 1492 г – Первое путешествие Колумба. Цель экспедиции – найти короткий морской путь до Индии.

Результат – открытие для европейцев многих островов Карибского моря.

Продолжительность – 225 дней.

Состав команды – 90- 150 человек.

Идальго – дворяне, которые остались без дела после войны с маврами. Они владели исключительно шпагой и не были готовы к другому труду



□ В результате следующих трех экспедиций были открыты Центральная Америка и Северное побережье Южной Америки.


До конца своих дней Христофор Колумб верил, что проложил новый путь в Индию.


1506 г. – Колумб умирает без почестей.



Васко да Гама

□ 1498 г – Португальцы отправляют команду, которая открыла морской путь в Индию.





Фернан Магеллан – первое кругосветное путешествие, которое он осуществил со своей командой в течение 3 лет.

- Ему удалось доказать два факта :
 - Земля круглая
 - Существует единый Мировой океан.

1521 г – практически вся команда погибла от цинги, многие пострадали от встречи с туземцами

1522 г – Последнее судно команды «Победа» завершило свое кругосветное путешествие.

Домашнее задание

- 1) Читать параграф № 2 + читать конспект в тетради.
- 2) Написать и выучить определения следующих терминов:
 - Реконкиста
 - Конкиста
 - Конкистадоры
 - Идальго
 - Колонии
 - Урбанизация
- 3) Письменно ответить на вопрос 4 (стр. 25)

Спасибо за внимание !

