



от Песковки до Кочкино (Омутнинский и Верхнекамский районы)

5 день (66 км)

Презентацию подготовила: Лидия Зверева





- **1160 км до Устья:
река Песковка (пр)**

- Пгт Песковка





• 1154 км: река Чёрная



- Длина реки составляет 38 км, площадь водосборного бассейна 218 км².
- Исток реки на Верхнекамской возвышенности в болотах в 7 км к северо-востоку от посёлка Чёрная Холуница. Река течёт на северо-восток, всё течение проходит по ненаселённому заболоченному лесному массиву.
- Притоки — Микряковка (правый), Малая Чёрная (левый). Впадает в Вятку в 3 км к северо-западу от посёлка Песковка.





Река Черная



река Вятка





Река Большая Ждановка (пр)





Река Холуная (пр)





Волоковые (Холуйный)

Тип: деревня

Статус: развалины

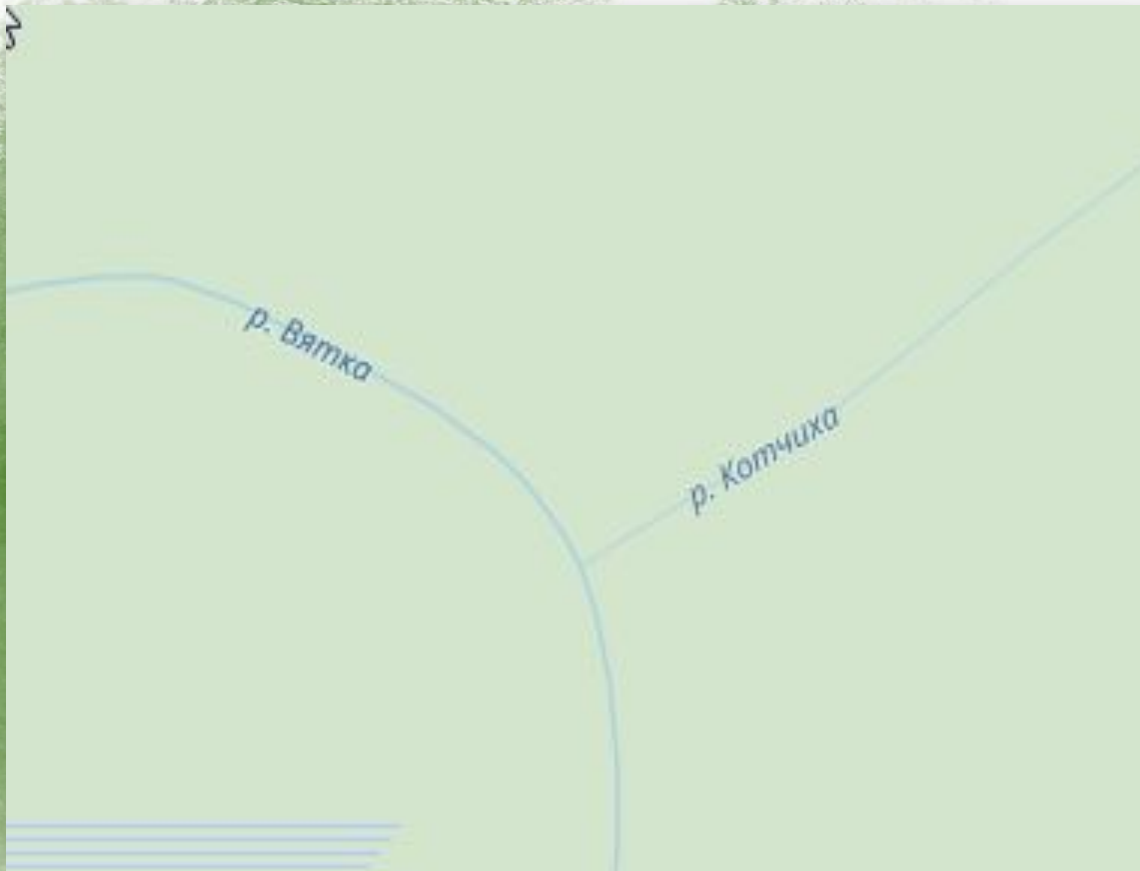


- Починок Холуйный (так первоначально называлась эта деревня) образовался на рубеже XVIII и XIX вв.
- По данным переписи населения 1959 года, в деревне проживало 108 жителей (54 муж. п., 54 жен. п.). К 1970 году население сократилось до 59 человек (24 муж. п., 35 жен. п.).
- В данное время работают три лесопилки. Рабочие приезжают из Песковки. Постоянных жителей нет. На бывших полях (юго-восток) песковчане заготавливают сено.
- В первой половине XX века у дороги на правом берегу р. Холуная стояла кузница, сейчас это место заросло ивовым кустарником.






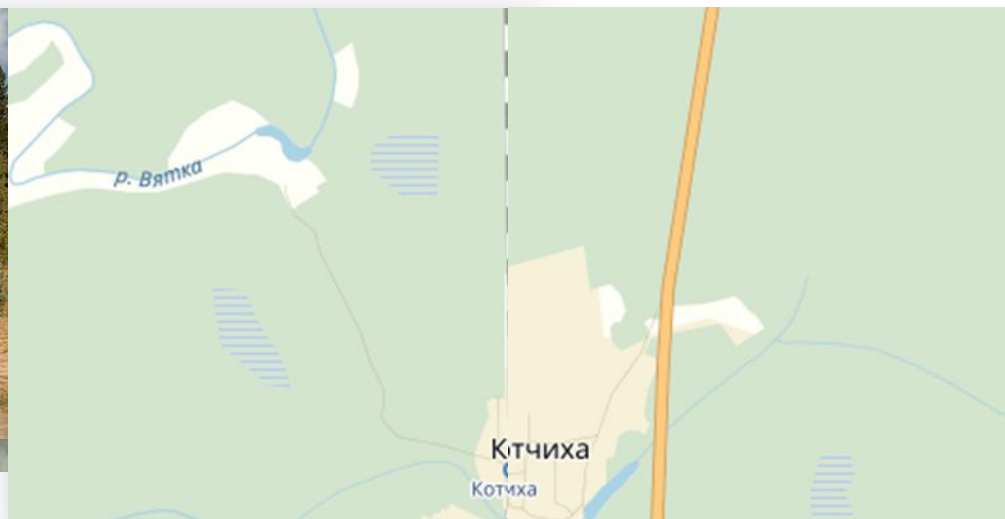

Река Котчиха (пр)





Дер Котчиха (пр)

Тип: посёлок
Статус: существующий н.п.



- Спец.посёлок.
- Основан 1943 г.
- Основное производство деревообработка.
- Имеется цех по прокату алюминиевого провода.





• 1131 км: река Большая Лекма (лв)

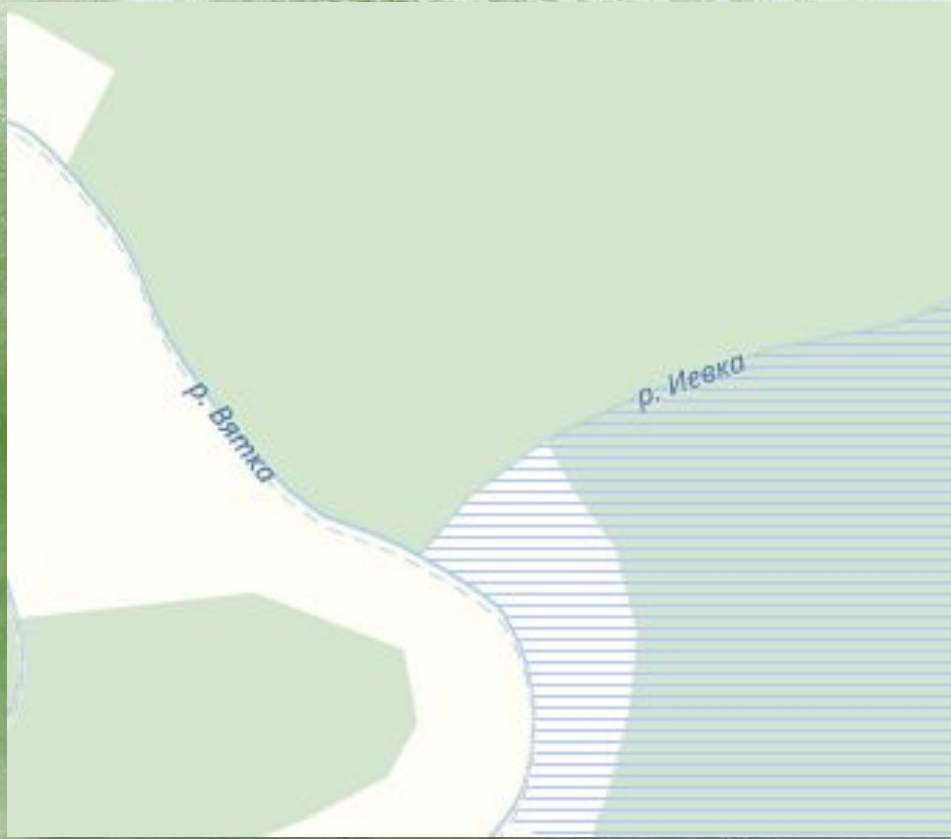


- Длина реки составляет 36 км, площадь водосборного бассейна 206 км². В 6,5 км от устья принимает слева реку Малая Лекма.
- Исток реки на Верхнекамской возвышенности в болотах в 12 км к северо-востоку от посёлка Чёрная Холуница.
- Река течёт на северо-восток, всё течение проходит по ненаселённому заболоченному лесному массиву.
- Исток находится в Омутнинском районе, затем река течёт небольшой отрезок по Белохолуницкому району, после чего возвращается в Омутнинский.
- Впадает в Вятку в 4 км к западу от посёлка Котчиха.





Река Иевка (пр)





Озеро Колтомское





Река Таганка (пр)

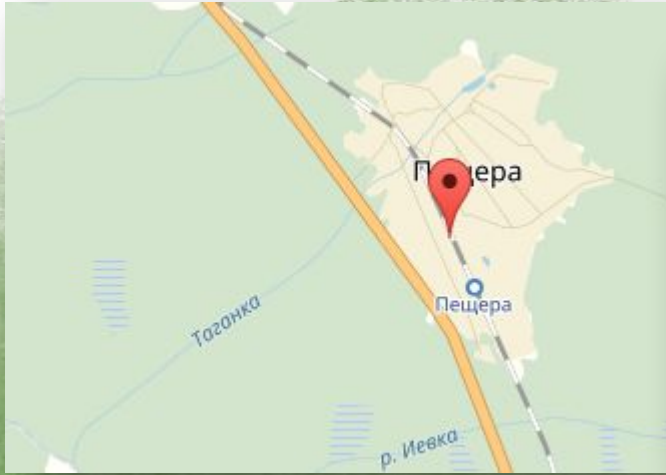




Пещёра

Тип: посёлок

Статус: существующий н.п.



- В 1929 году при строительстве железнодорожной ветки Яр – Верхнекамская на 124 км был создан железнодорожный разъезд, который назвали по имени близлежащей деревни Пещёра.

- Годом основания посёлка считается 1931 год. Первыми жителями посёлка были железнодорожники,





- Постепенно жители окрестных деревень стали перевозить и строить дома поближе к железной дороге.
- Первая улица Таганская получила название по реке Таганка (до этого дома стояли беспорядочно), вначале на ней был один дом и две землянки (в одной из них семь лет жила семья Н.В. Волосковой).
- Основным занятием для жителей посёлка и ближайших деревень была добыча древесного угля для нужд Кирсинского и Омутнинского заводов.
- До сих пор в окрестностях встречаются ямы, похожие на медвежьих пещеры, в которых жгли (томили) древесину,





- Через посёлок протекает речка Таганка, на которой образован небольшой пруд.
- Источником питьевой воды для жителей Пещёры являются колодцы и ключ, расположенный на окраине леса в восточной части посёлка.
- В конце 1980-х в посёлке планировалось провести водопровод. Вблизи ключа была пробурена скважина, установлен насос, оставалось поставить водонапорную башню и начать подводить воду к домам. Однако это сделано не было, и в 1990-е годы насос, а затем и трубы были извлечены





- По данным всероссийской переписи 2010 года, численность населения посёлка составляла 300 человек (мужчины — 153, женщины — 147).

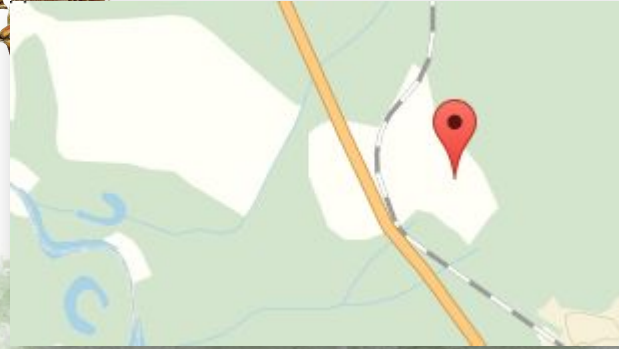
- В настоящее время в Пещёре имеется сельский клуб, библиотека, фельдшерско-акушерский пункт (не работает с 2012 года), детский сад, почта, два продуктовых магазина



Верховье (Пещерский, Медведи, Починок)

Тип: починок

Статус: ныне не существует






Оз Таган (лв)



Оз Прорыв (лв)





Река Присталичная





Пещёра (Андрюшинский)

Тип: деревня

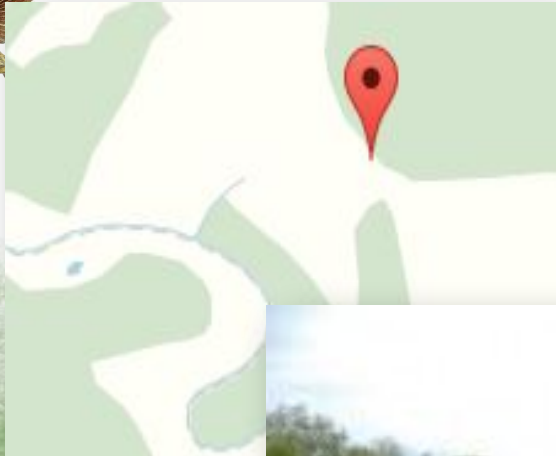
Статус: ныне не существует



Силкины (Пещерская)

Тип: деревня

статус: ныне не существует





Семины (Пещерская)

Тип: деревня
Статус: ныне не существует





Макарихины (Пещерская)

Тип: деревня

Статус: ныне не существует





Баранниковы (Пещерская)

Тип: деревня

Статус: ныне не существует



Памятник бывшим деревням
Верховского с /с. Южная
окраина д. Баранниковы.
Сентябрь 2015 г





1101 км: река Бартемка (лв)



- Длина реки составляет 23 км. В 9,2 км от устья принимает слева реку Бобровка.
- Исток реки находится в восточной части обширного болота Чистое в 10 км юго-восточнее посёлка Черниговский и в 27 км к юго-западу от города Кирс.
- Река течёт на северо-восток, всё течение лежит в ненаселённом заболоченном лесу.
- В верхнем течении образует границу Белохолуницкого и Верхнекамского районов, затем течёт по Омутнинскому району.
- Впадает в Вятку в 4 км к юго-западу от деревни Кочкино.





• 1100 км: река Никитинка (Сухала) (ЛВ)



- Длина реки составляет 15 км.
- Исток реки находится в торфяниках в 7 км восточнее посёлка Черниговский в 22 км к юго-западу от города Кирс.
- Река течёт на восток. Всё течение лежит в ненаселённом заболоченном лесу.
- Впадает в Вятку в 3 км к юго-западу от деревни Кошкино.

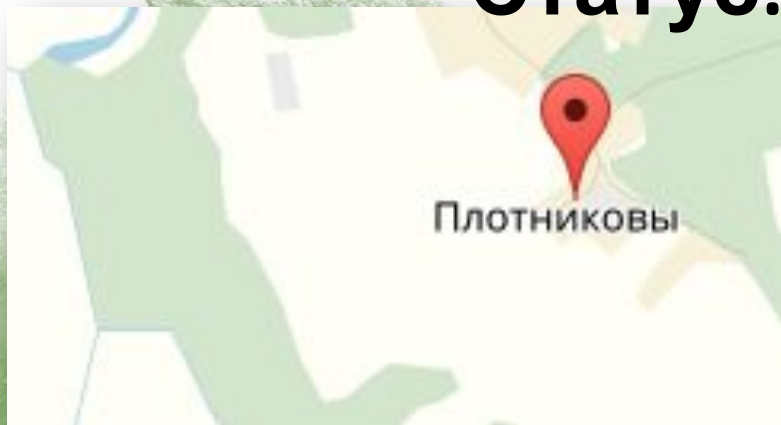




Плотниковы

Тип: деревня

Статус: существующий н.п.



- Основателем деревни Плотниковы является крепостной крестьянин Орловской губернии Матвей Плотников (в народе его называли Матюша). В начале 19 века заводчик Кирсинского железодобывающего завода купил его в числе других крепостных у одного из орловских помещиков и пригнал на завод.
- Через несколько лет работы на заводе управляющий за какой-то поступок дал Матюше вольную (такие случаи были очень и очень редки, но происходили, всё зависело от воли хозяина). С обретением свободы Матюша не стал возвращаться в Орловщину, обосновался в 13 верстах от Кирса в сторону Песковки и решил заняться привычным крестьянским делом.

В двухстах метрах от дороги в живописной местности, у основания угора (увала) и вблизи реки Вятки он поставил дом с надворными постройками и зажил вольной жизнью. Земли кругом было много, и Матюша разработал для себя огород, пашню и сенокосные угодья.





- Жилище крестьян в Плотниковы мало чем отличалось от других и тоже состояло из двух изб: зимней и летней. Амбаров у каждого хозяина было как минимум по два: один – для хранения в сусеках и кадях зерна, муки, другой – для овощей.
- Обязательными были погреба. В начале весны в погреб нагребался снег, который не успевал растаять за лето, и продукты в холодном погребе – молоко, сметана, масло, рыба и мясо и другие – хорошо сохранялись.
- В огороде находилась яма для хранения овощей. Яму рыли глубокую, в рост человека, внутри обивали досками и делали сусеки (отсеки). Сверху яму утепляли «костицей» (остатки после обработки льна мялкой) и засыпали землёй.
- Первые «выселки» от Плотниковы появились рядом с деревней. Другие – всё дальше и дальше. Спустя годы вдоль тракта появилась целая череда новых деревень.





- Каждый хозяин занимался каким-либо ремеслом и являлся мастером в своём деле: или катал валенки, или выделывал шкуры и шил верхнюю одежду, или плел корзины, бураки, лапти, или вырезал деревянные ложки, готовил деревянные кадки для засолки капусты, грибов.
- Были мастера-гончарники по изготовлению горшков, крынок, кувшинов, корчаг и другой посуды.
- Кроме ремесла многие крестьяне ещё занимались извозом. Находящиеся неподалёку Кирсинский железодельный и Песковский чугунолитейный заводы постоянно нуждались в таких услугах и нанимали извозчиков.
- Многие также занимались заготовкой дров и отжигом древесного угля с последующей продажей их Кирсинскому и Песковскому заводам, а также заготовкой леса, который весной «по большой воде» сплавался до г. Вятки и продавался там оптом перекупщикам на специальной пристани.





Ванино

Тип: деревня
Статус: часть другого н.п.

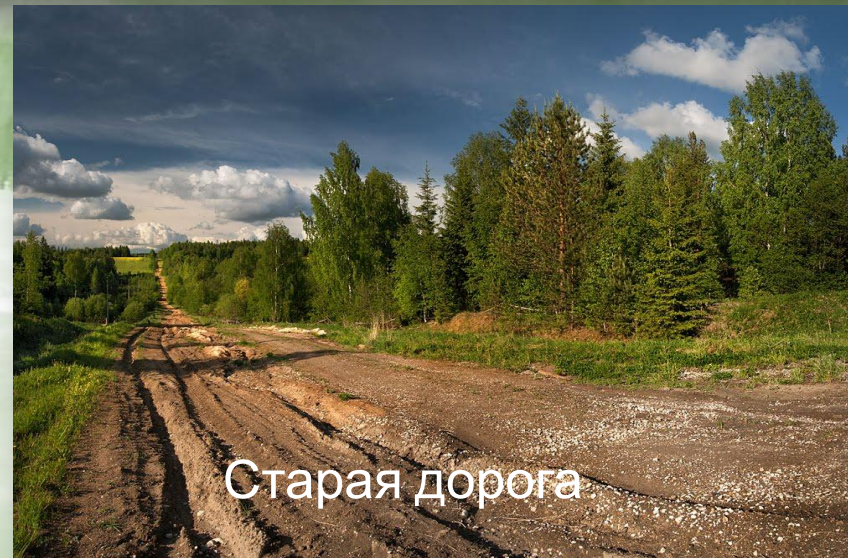
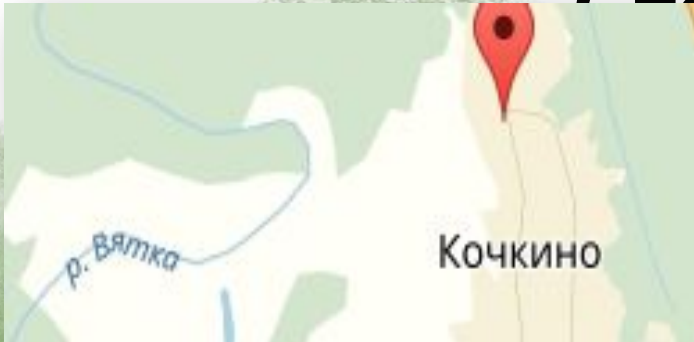




Кочкино (Слудская)

Тип: деревня

Статус: существующий н.п.





- Деревня находится на северо-востоке Кировской области, в южной части Верхнекамского района. Абсолютная высота — 209 метров над уровнем моря.
- Расстояние до районного центра (города Кирс) — 16 км.
- Деревня была основана в 1831 году. Согласно данным переписи населения 1926 года, в Кочкино проживало 45 человек (11 хозяйств).
- В 1931 году из четырёх небольших колхозов, расположенных на территории сельсовета, в результате их объединения, был образован один, с центром в Кочкино.





- По данным всероссийской переписи 2010 года, численность населения деревни составляла 286 человек (мужчины — 148, женщины — 138).
- В деревне имеется дом культуры, библиотека, школа, детсад и магазин.
- Улицы деревни:
Верховская, Новая.





« Сказ о Вятке- реке», (автор- Кривошеин Л. Б.)





**Над твоею древней грудью
Шли столетья чередой,**





**Жили мы века с тобою,
Твоей чистою водой.**





Вятка-быль, и Вятка-сказка, Наше прошлое и суть,





**Ты спокойна, величава
И загадочна чуть- чуть.**





**Где- то здесь, в лесах былинных
У ручья одна сидит**





Васнецовская Алёнка... Не судьбу ль свою хранит?





**Дорогая наша Вятка,
Вечна ты, как наша Русь,**





Как история России- Ты и радость, ты и грусть.





Я стою над Вяткой тёплой В вербной дымке берегов...





Вятский край ты мой отрадный, Край душевных добряков!





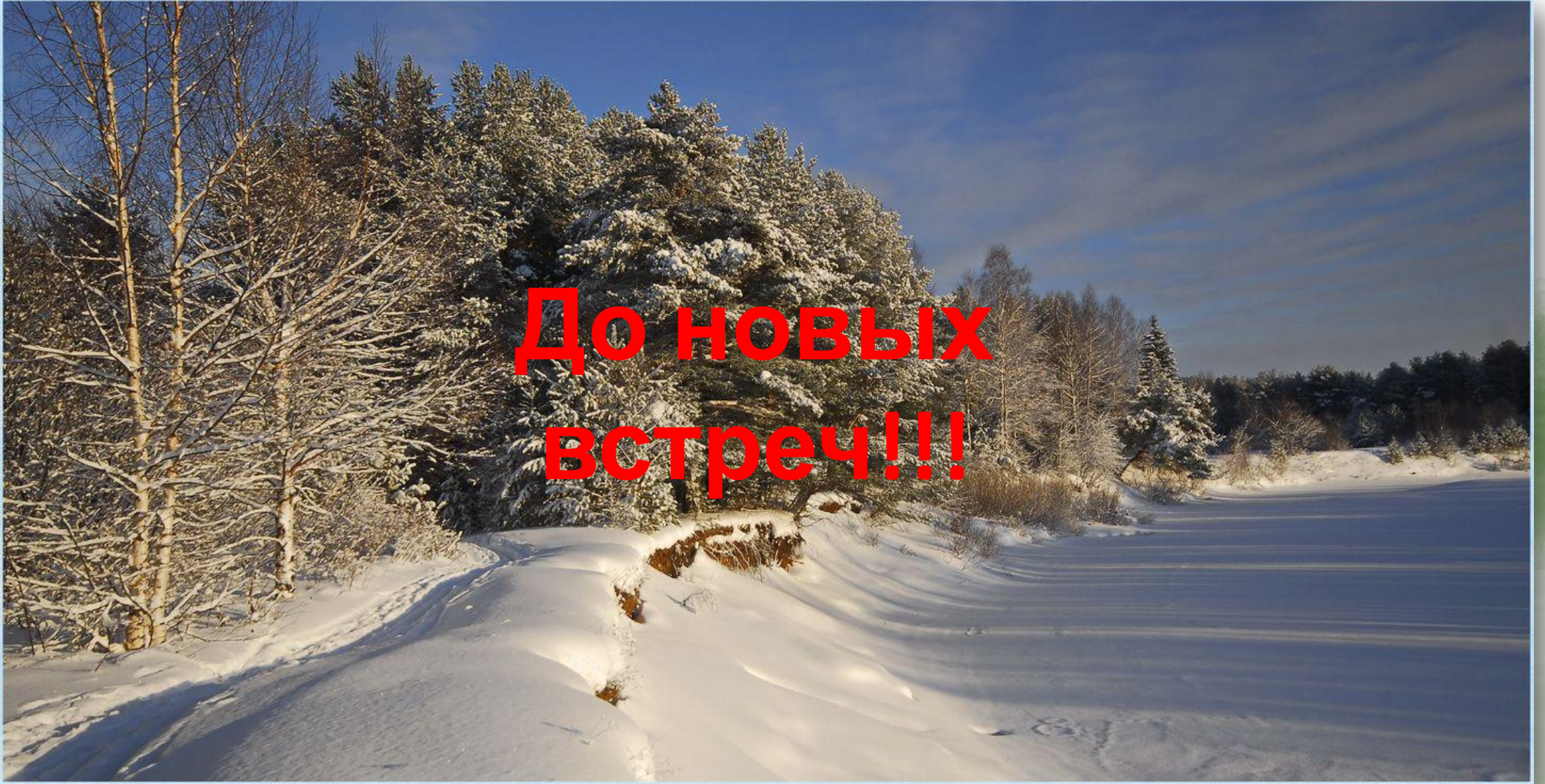
**Всё, что в нашем чистом крае
Создаём мы и творим,**





**Мы с любовью называем
Вятка, именем твоим!**





**До новых
встреч!!!**

