



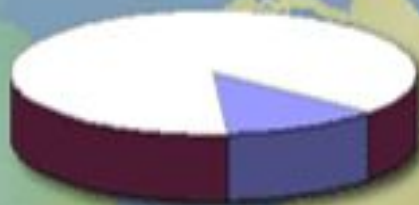
НАРОДЫ ЕВРАЗИИ



ЗЕМЛЯ – ПЛАНЕТА ЛЮДЕЙ

ЧИСЛЕННОСТЬ НАСЕЛЕНИЯ (на 1997 год)

Сев. Америка - 794 млн. чел.



карта
плотности
населения

Евразия - 4268 млн. чел.



Африка - 758 млн. чел.



Юж. Америка - 327 млн. чел.



Остальное население
Земли

Австралия - 18 млн. чел.





ЧИСЛЕННОСТЬ НАСЕЛЕНИЯ

- В Евразии живёт около $\frac{3}{4}$ населения земного шара.
- Численность населения составляет около 4,8 млрд. человек.

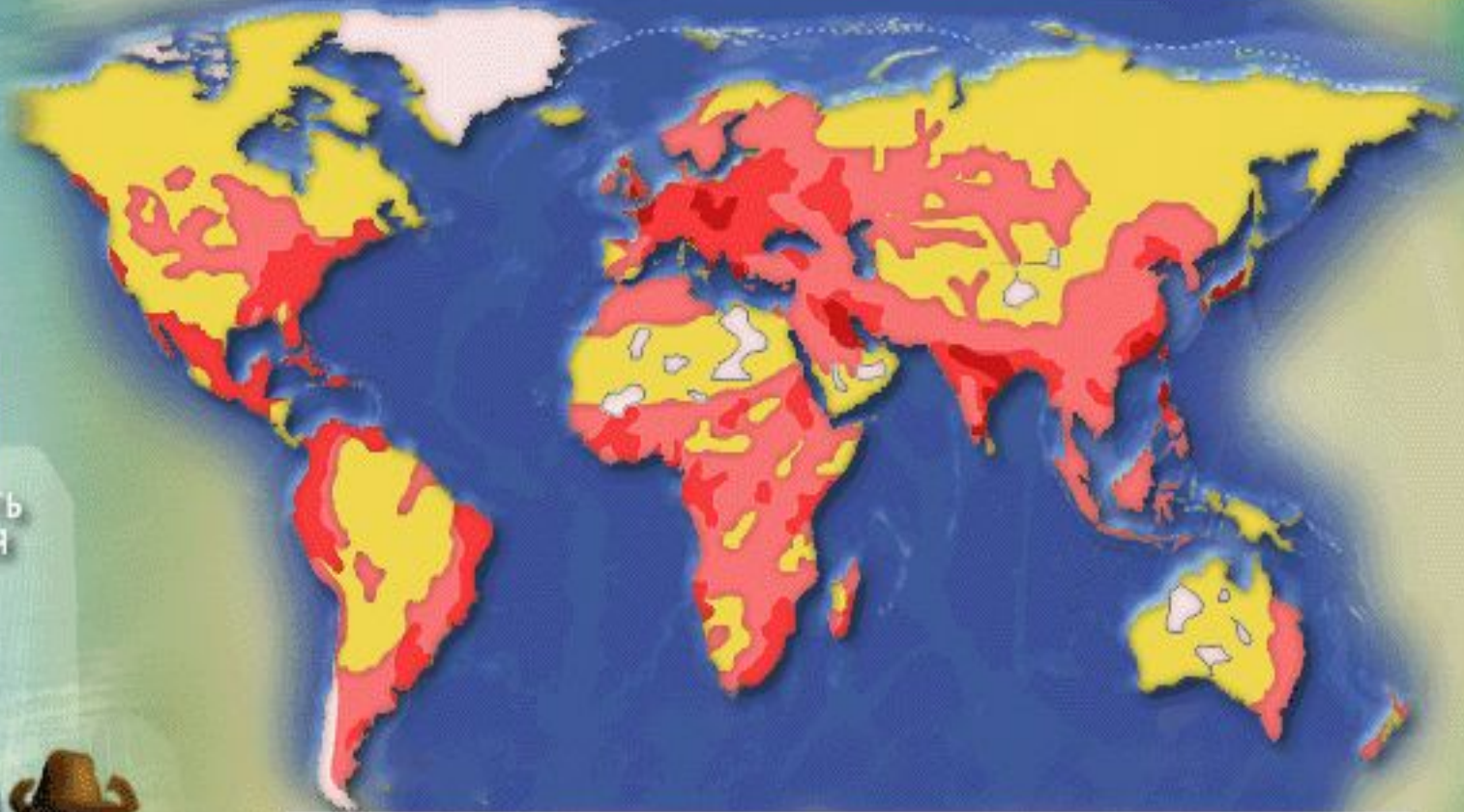
СРАВНИТЕ ЕЁ С ЧИСЛЕННОСТЬЮ НАСЕЛЕНИЯ ДРУГИХ МАТЕРИКОВ. КАКОЙ ВЫВОД МОЖНО СДЕЛАТЬ В РЕЗУЛЬТАТЕ ТАКОГО СРАВНЕНИЯ?

<i>Весь мир</i>	<i>6,8 млрд.</i>
<i>Евразия</i>	<i>4,8 млрд.</i>
<i>Африка</i>	<i>900 млн.</i>
<i>Северная Америка</i>	<i>400 млн.</i>
<i>Южная Америка</i>	<i>300 млн.</i>
<i>Австралия и Океания</i>	<i>16 млн.</i>



Размещение населения

ЗЕМЛЯ – ПЛАНЕТА ЛЮДЕЙ



численность населения



ЗАДАНИЕ: По карте атласа выясни:

- Как размещено население по территории Евразии?
- Какие районы и почему имеют высокую плотность населения?
- Какие районы заселены слабо и почему?

РАЗМЕЩЕНИЕ НАСЕЛЕНИЯ

- На огромной и разнообразной территории материка население размещено крайне неравномерно.
- В Евразии есть места с самой высокой плотностью населения в мире.
- Одна из причин большой плотности – давность заселения.
- Так, люди ещё в далёком прошлом поселились в Восточной и Южной Азии.
- Плотность сельского населения здесь порой достигает 1000-1500 человек на 1 км².





РАЗМЕЩЕНИЕ НАСЕЛЕНИЯ

- В Западной Европе наиболее заселена прибрежная часть Атлантического океана.
- Важная особенность этой части Евразии – большое количество городского населения.





РАЗМЕЩЕНИЕ НАСЕЛЕНИЯ

- В то же время значительная часть материка заселена очень редко.
- Почти безлюдны нагорья Тибета и Гоби в Центральной Азии, выжженные солнцем пустыни Аравийского полуострова.
- Численность населения в Северной Азии невелика.

ТИБЕТЦЫ

МОНГОЛЫ-КОЧЕВНИКИ

ОЛЕНЕВОДЫ КРАЙНЕГО СЕВЕРА





РАСОВЫЙ СОСТАВ

Человеческие расы

Евразийская (европеоидная)

Коренное население Европы,
Южной Азии, Северной
Африки

Признаки:

- Светлый и смуглый цвет кожи
- Узкое лицо
- Губы обычно тонкие
- Сильно выступающий нос
- Складка верхнего века
развита слабо
- Мягкие волосы
- Сильно растущие борода и
усы

Экваторная (австрало - негроидная)

Коренное население
Центральной и Южной
Африки, Австралии

Признаки:

- Кожа темная
- Лицо узкое и низкое
- Губы толстые
- Нос широкий
- Широко открытые глаза
карего цвета
- Складка верхнего века
развита слабо
- Курчавые черные волосы
- Борода и усы растут слабо

Монголоидная (азиатско - американская)

Коренное население
Центральной и Восточной
Азии, Индонезии, Сибири



Признаки:

- Кожа с желтоватым
оттенком
- Уплющенное широкое лицо
- Сильно выступающие скулы
- Уплющенный нос
- Глаза узкие раскосые
- Верхнее веко закрыто
кожной складкой
- Жесткие прямые темные
волосы
- Борода и усы растут слабо

АНАЛИЗ КАРТЫ АТЛАСА «РАСЫ».

Многообразие расового и национального состава Евразии

Европеоидная		Монголоидная	Экваториальная
Северная	Южная	Центральная и Восточная Азия	Острова Южной Азии и юга Индостана
Заселяют Северную и Северо-западную территории материка; волосы и глаза светлые	Южная Европа, Юго-Западная Азия. Темные глаза и волосы, смуглая кожа (более древняя ветвь)	низкорослые, кожа желто-смуглая, темные узкие глаза, широкий нос, прямые темные волосы	темнокожие, плосколицые, темные волнистые волосы





ЕВРАЗИЙСКАЯ РАСА





МОНГОЛОИДНАЯ РАСА



(c) Светлана Сыслова sveta-s-photo@yandex.ru
Из сада "Монгольские дети"



НАЦИОНАЛЬНЫЙ СОСТАВ

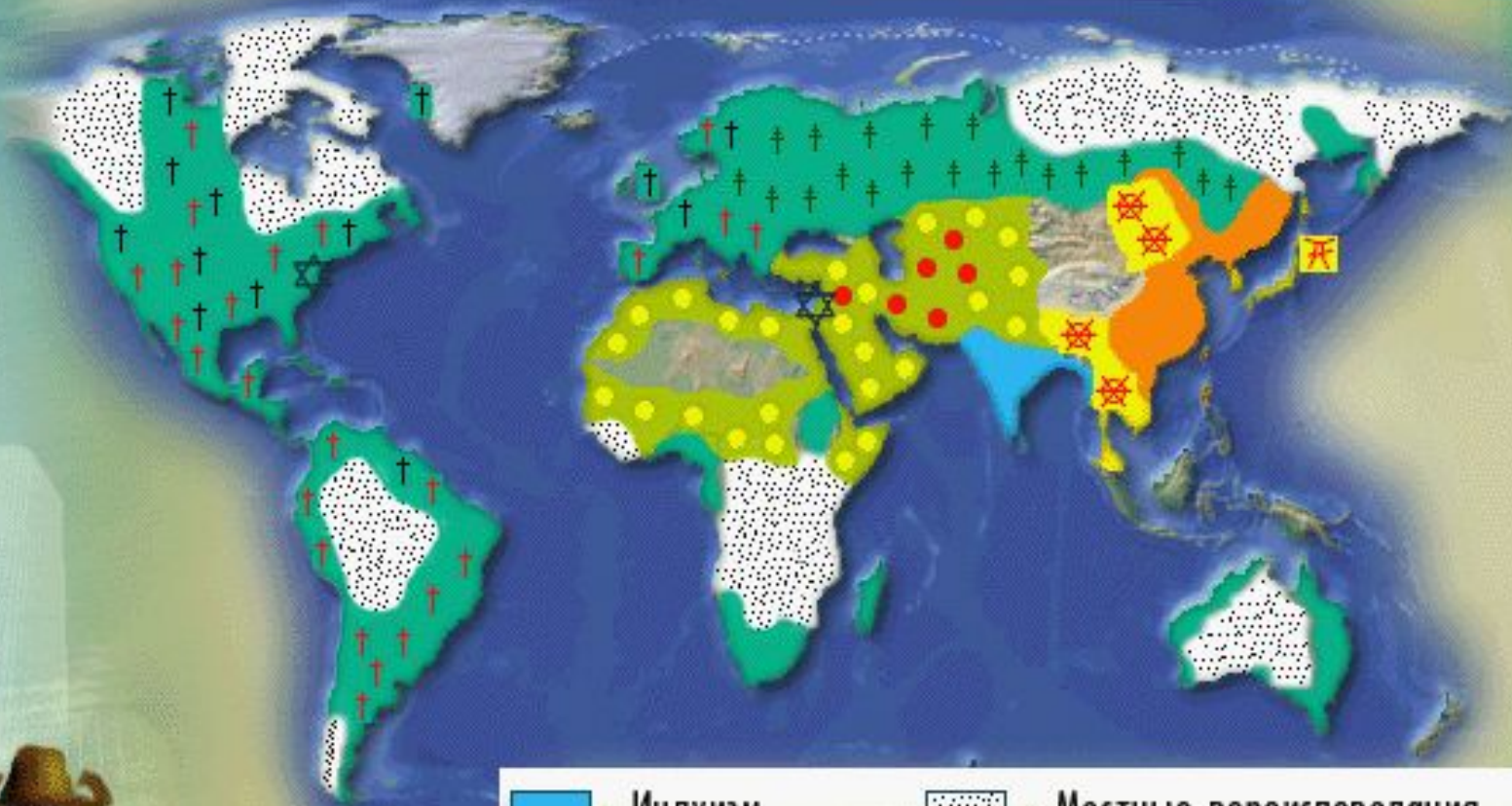
- На территории Евразии живут народы, относящиеся к разным языковым семьям и группам.
- В Восточной Европе и в Северной Азии живут славянские народы.
- В их языках немало общих слов, много сходного в культуре.



АНАЛИЗ КАРТЫ АТЛАСА «НАРОДЫ»

Религии Евразии

АНАЛИЗ КАРТЫ «РЕЛИГИИ НАРОДОВ»



- Протестанство	- Ислам (сунниты)	- Местные вероисповедания
- Католицизм	- Ислам (шииты)	- Буддизм
- Православие	- Иудаизм	- Синтоизм и буддизм
	- Индуизм	- Конфуцианство



ДОМАШНЕЕ ЗАДАНИЕ

- Рабочая тетрадь: стр. 57
- На к\к – нанести районы максимальной и минимальной плотности населения
- На к\к – нанести крупнейшие по площади страны
- Показать размещение различных религий (значками произвольно)

