





**Христофор  
Колумб**

**1451-1506 гг.**

**Христофор Колумб**  
был итальянцем, родился  
в городе Генуя в семье  
ткача.



С юности Колумб увлекался географией, изучал, а потом и сам составлял навигационные карты.





В собранной Колумбом библиотеке было много сочинений, в которых доказывалась гипотеза о шарообразности земли.



Португальский король был не в силах финансировать путешествие.







**Христофор  
Колумб**

**1451-1506 гг.**

Согласно подписанному с испанским королём договору, Колумб назначался вице-королём «всех островов и материков, которые он лично откроет и приобретёт в этих морях-океанах».

1492

г. 

Три каравеллы под предводительством Колумба вышли из испанского порта **Палос** и взяли курс на **Канарские** острова.





12 октября 1492 г. вперёдсмотрящий с каравеллы Колумба увидел землю. Это был остров, который путешественники называли **Сан-Сальвадор**.





Вскоре мореплаватели обнаружили два больших острова, которые называли **Сан-Доминго и Куба.**





**17**

кораблей

**1560**

человек

**Вторая экспедиция Колумба**



1498

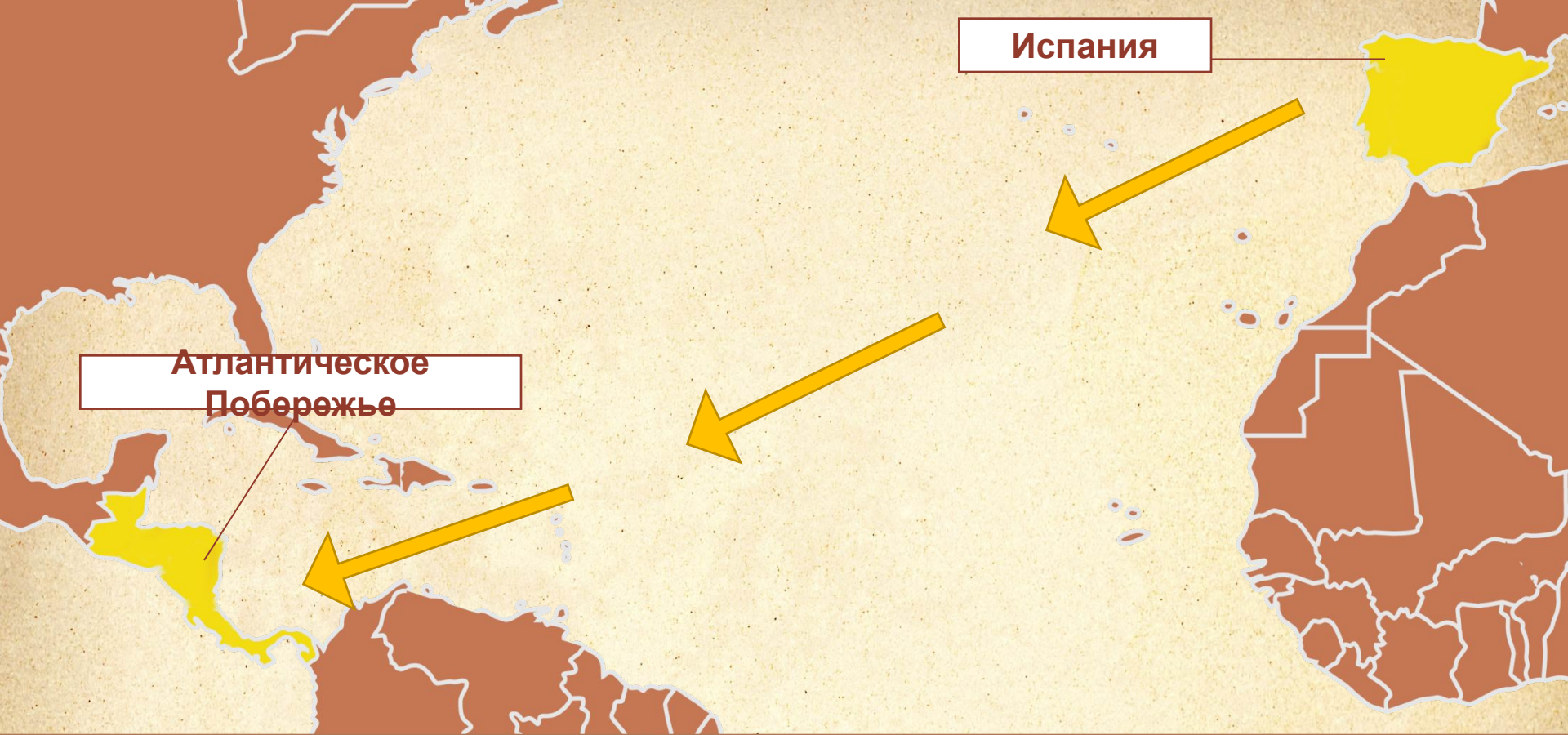
г. 

За время третьей  
экспедиции было открыто  
**северное побережье  
Южной Америки** и остров  
**Тринидад.**



На Сан-Доминго среди моряков вспыхнул мятеж. Колумб был смещён с должности вице-короля и в кандалах доставлен в Испанию.





Испания

Атлантическое  
Побережье

**Во время четвёртого плавания (1502–1504 гг.) была открыта часть Атлантического побережья Центральной Америки.**





**Христофор  
Колумб**

**1451-1506 гг.**

Колумб провёл последние годы в безызвестности. Его заслуги были по достоинству оценены лишь спустя столетия.



Открытую Колумбом землю испанцы стали называть **Вест-Индией**, то есть **Западной Индией**.



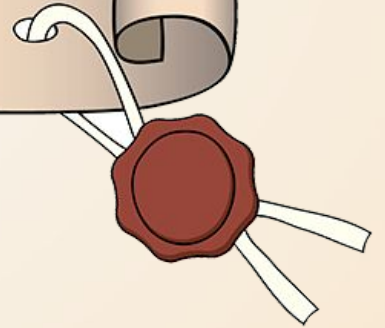



**Васко да  
Гама**

**1469-1524 гг.**

Португальский король настаивал на том, что Вест-Индия, как и Ост-Индия открыты ещё **Васко да Гама**, и поэтому принадлежат Португалии, а не Испании.

Между Испанией и Португалией был подписан договор, согласно которому, все земли, которые были и будут открыты к востоку от определённого меридиана в Атлантическом океане, принадлежали Португалии, а к западу – Испании.





**Америго  
Веспуччи**


**1454 - 1512 гг.**

Вслед за Колумбом  
в Вест-Индию отправился  
**Америго Веспуччи.**  
Он понял, что открытые  
земли не являются Индией.



*Эти страны следует называть Новым светом. У наших предков о них не было никакого представления, и, по мнению всех, это самое новейшее открытие.*





**Америго  
Веспуччи**

**1454 - 1512 гг.**

Благодаря сочинениям Веспуччи, образованные люди Европы узнали о землях, открытых Колумбом. А континент получил название **Америка**.





1513

г. 

**Васко Нуньес де  
Бальбоа**, преодолев  
Панамский перешеек,  
достиг вод неизвестного  
европейцам океана.



**Нуньес де  
Бальбоа**


**1475–1519 гг.**

Бальбоа провозгласил  
открытое водное  
пространство  
собственностью короля  
Испании и окрестности его  
**Южным морем.**

1519

г. 

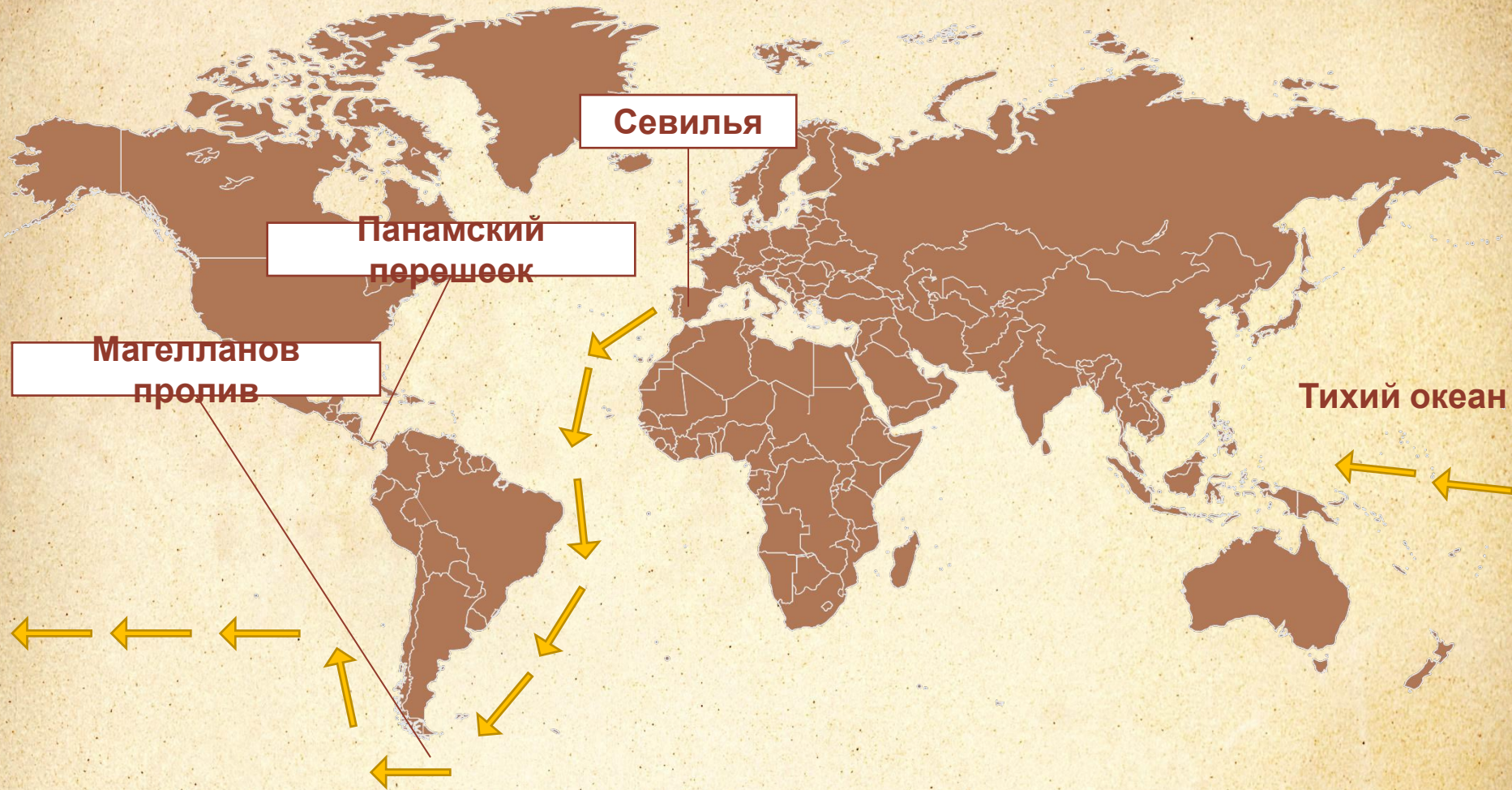
Из испанского порта города Севилья на пяти каравеллах отправилась экспедиция из 353 человек.



**Фернан  
Магеллан**

**1480 - 1521 гг.**

Магеллан, хотел найти  
новый путь к **Молуккским  
островам**, которые  
находятся  
в **Индийском океане**.



Севилья

Панамский  
перешеек

Магелланов  
пролив

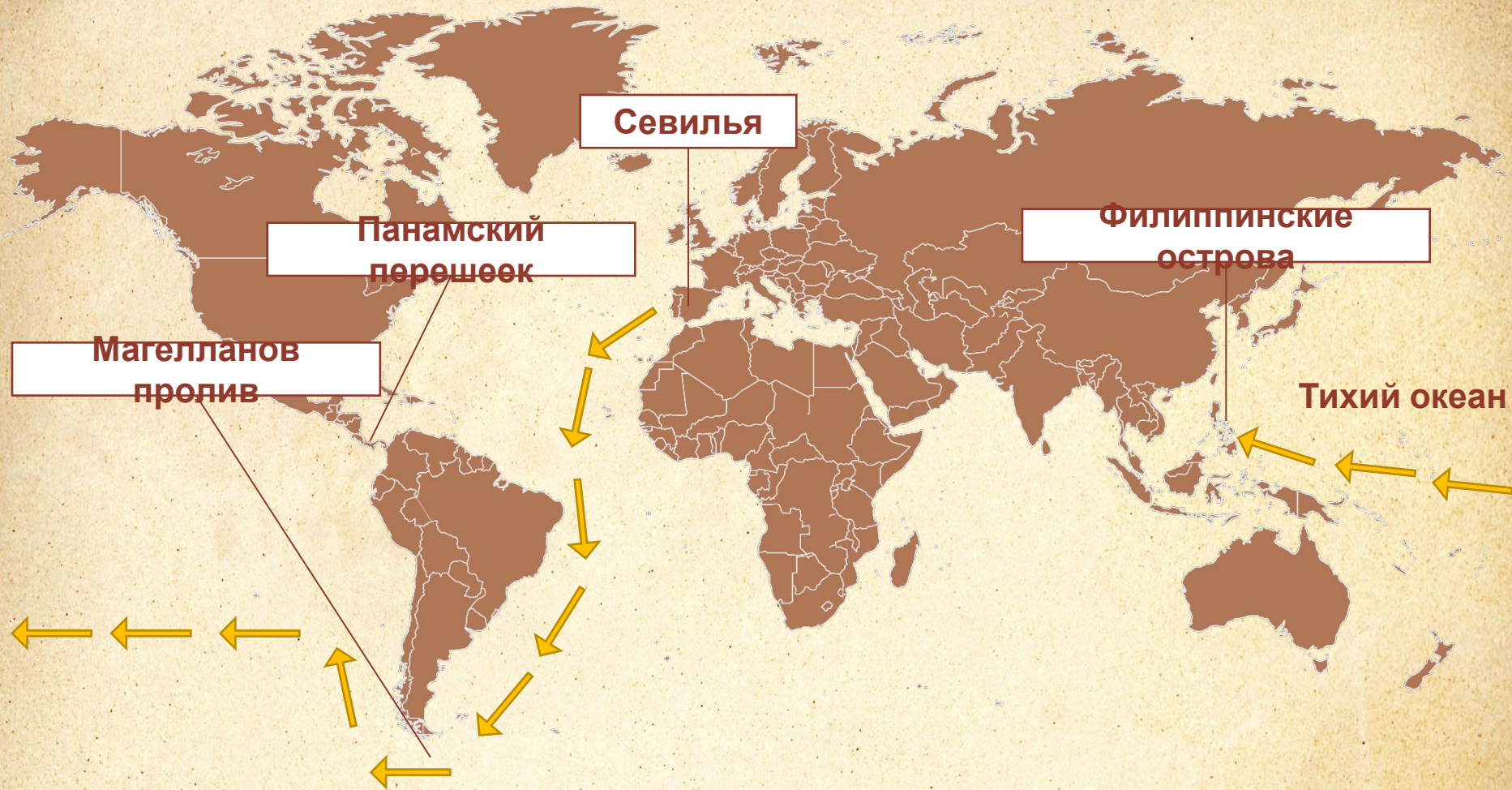
Тихий океан



**Антонио  
Пигафетта**

**1480 - 1534 гг.**

Морякам не хватало еды и воды, голод и цинга унесли жизни многих из них. Им казалось, что попутный ветер ведёт их к неминуемой гибели.



Севиля

Панамский  
перешеек

Филиппинские  
острова

Магелланов  
пролив

Тихий океан



## Гибель Магеллана



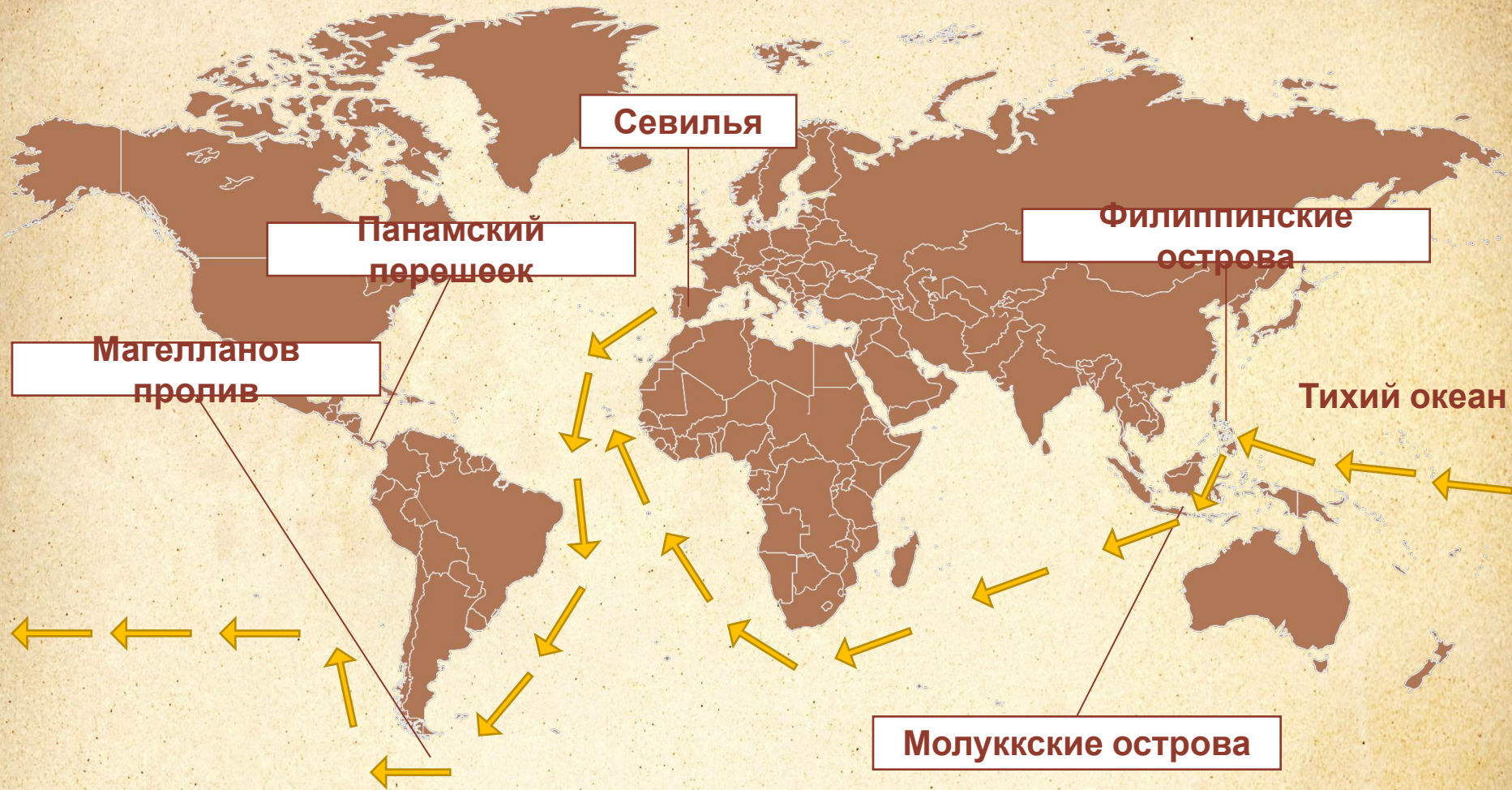




**Хуан  
Элькано**

**1486 - 1526 гг.**

После смерти Магеллана команду экспедицией принял на себя капитан одного из судов **Хуан Элькано**.



**Севиля**


**Панамский перешеек**

**Филиппинские острова**

**Магелланов пролив**

**Тихий океан**

**Молуккские острова**





Экспедиция Магеллана совершила первое кругосветное путешествие.

