

Географическая игра

«По странам и континентам»



Подготовила
учитель географии
МБОУ «Цуканово-Бобрикская ООШ»
Дивина О.В.

Цель игры:

вызвать познавательный интерес к географии, желание учащихся расширять свой кругозор.

Задачи:

Познавательные - закрепить и углубить знания, полученные на уроках географии о природных объектах, о рекордах Земли;

Развивающие – развивать логическое мышление, быстроту мышления, принимать правильные решения, работая в команде.

Воспитательные - воспитывать умение работать в группе, чувство взаимопомощи и взаимовыручки, умение слушать товарища, привитие уважительного отношения к мнению своих товарищей, самооценки и оценки работы одноклассников. Воспитывать чувство ответственного отношения к выполняемой работе.

Правила игры:



Класс делится на 2 команды. Каждая команда выбирает название и девиз.

В первом конкурсе игроки могут заработать от 1 до 3 баллов. В последующих конкурсах за каждый правильный ответ команда получает 1 бал.

Если победитель в игре не определен, проводится дополнительный конкурс «Поиграем в слова». Необходимо, используя буквы слова «КАРТОГРАФИЯ» составить как можно больше слов, имеющих непосредственную связь с географией. В это время проводится игра со зрителями (загадки)

ПЕРВЫЙ КОНКУРС



«Угадай путешественника»

1. Выберите портрет великого путешественника.

2. По кратким характеристикам узнай о ком идёт речь.

3. При открытии каждой следующей подсказки возможность заработать количество баллов уменьшается на 1.


«Угадай путешественника»



1




2




starrs.ru

3



4



Угадай путешественника»



Он родился в Португалии и принадлежал к старинному беднейшему дворянскому роду. Пять кораблей под его командованием отправились в путешествие

3

Плавание было необычайно трудным. Всё было: сильный шторм, тропическая жара, голод, болезни. В Испанию вернулся только один корабль с 18 моряками.

2

Сам мореплаватель погиб на одном из островов в схватке с аборигенами. В результате первой кругосветной экспедиции было установлено единство Мирового океана.

1





*Этим
путешественником
является Фернан
Магеллан*



«Угадай путешественника»



На каравеллах «Санта-Мария», «Нинья» и «Пинта» он отправился в экспедицию через Атлантический океан. До конца своих дней был убеждён, что открыл морской путь в Азию. Его называли «Адмирал моря-океана»

3


Ни он сам, ни его современники не могли оценить значение и величину его подвига. Он умер, страдая от одиночества, несчастья

2

В его честь названа Колумбия – страна в Южной Америке.

1





*Этим
путешественником
является
Христофор Колумб*



«Угадай путешественника»



Это известный русский путешественник, которого всегда отличало человеческое обращение «с чернокожими дикарями», в которых он прежде всего видел людей

3

Наиболее известно его путешествие на один крупнейший остров мира, на берегу, которого он поревел в общей сложности 20 лет, ведя антропологические наблюдения и этнографические наблюдения

2


Посетил Новую Гвинею 5 раз, и каждый раз ему удавалось установить дружеские отношения с папуасами, хотя нередко его подстерегала смертельная опасность.

1





starrs.ru



*Этим
путешественником
является
Миклухо-Маклай*



«Угадай путешественника»



Хотя он был иностранцем по происхождению, но по праву считался одним из крупнейших русских деятелей. Он проработал в России 37 лет. Он был мореплавателем, адмиралом русского флота, участвовал во многих петровских морских походах

3


Наиболее важные путешествия: Первая Камчатская экспедиция и Великая Северная экспедиция

2

Его имя неоднократно запечатлено на карте. Некоторые из них названы в его честь - это море и пролив.

1





*Этим
путешественником
является
Витус Беринг*



ВТОРОЙ КОНКУРС



«Узнай по контуру»



Австралия



Северная Америка

«Узнай по контуру»



Аравийский
полуостров



Аппенинский
полуостров

ТРЕТИЙ КОНКУРС



«Самый, самая, самое»

Какой материк земли самый жаркий?

Африка.

Какой материк земли самый влажный?

Южная Америка

Какой материк земли самый сухой?

Австралия

Какой материк земли самый большой?

Евразия

Какое озеро самое глубокое в мире?

Байкал, до 1620 м.

Какое озеро самое большое?

Каспийское море-озеро

Какой народ на земле самый низкорослый?

Пигмеи – коренное население тропической Африки.

Между какими двумя государствами проходит самая длинная в мире граница?

Между США и Канадой.

Назовите самую протяженную горную цепь мира.

Анды

Какая пустыня земли является самой большой?

Сахара

ЧЕТВЁРТЫЙ КОНКУРС



«Что это? и Где находится?»

Марианский



Марианский желоб –
самая глубокая
впадина на Земле,
точнее на дне Тихого
океана

«Что это? и Где находится?»



Титикака



Высокогорное озеро, расположенное на высоте 3812 метров в Андах на границе двух южноамериканских государств - Боливии и Перу. В переводе с языка индейцев кечуа означает «горная пума».

«Что это? и Где находится?»



Сельва



Экваториальные
влажные леса Южной
Америки. Родина
многих ценных
растений

«Что это? и Где находится?»



Муррей



Крупнейшая река в Австралии. Ее длина равна длине Дуная (более чем 2,5 тысячи километров)

«Что это? и Где находится?»



Тапиры



Эти животные были широко распространены во многих местах нашей планеты. Всё изменилось. Теперь три вида тапиров проживает в Центральной Америке и некоторых теплых местах Южной Америки, а еще один вид проживает на территории юго-восточной Азии.

«Что это? и Где находится?»



Марабу



Птица –падальщик,
которая встречается только в
Африке. Кроме падали марабу
охотятся на различных мелких
позвоночных и беспозвоночных
животных. В основном это крысы,
мыши, крупные насекомые и даже
маленькие детеныши крокодилов .

ПЯТЫЙ КОНКУРС

«Страна ребусов»




Г



ГАНГ (река)


«Страна ребусов»



4 = И

ВИКТОРИЯ
(ОЗЕРО)

«Страна ребусов»



2 = Е

ЛЕНА (РЕКА)

ДОПОЛНИТЕЛЬНЫЙ КОНКУРС

«Поиграем в слова»



КАРТОГРАФИЯ



ПОДВЕДЕНИЕ ИТОГОВ, НАГРАЖДЕНИЕ КОМАНД



Я желаю вам успехов в учебе,
а особенно - в изучении
географии!

ДО НОВЫХ ВСТРЕЧ



РЕСУРСЫ:

1. <http://kaifolog.ru/so-vsego-sveta/6437-marianskaya-vpadina-i-ee-obitateli-20-foto.html>
2. <http://udivitelno.com/mesta/item/534-ozero-titikaka-i-indejcy>
3. <http://org-wikipediya.ru>
4. <http://geographyofrussia.com/les/>
5. <http://ermoshka.ru/interesnoe/2115-tapiry>
6. <http://rebus1.com/>