

ФГБОУ ВО «Новосибирский государственный педагогический университет»  
Институт естественных и социально-экономических наук  
Кафедра географии, регионоведения и туризма

# ПЛАТО ПУТОРАНА

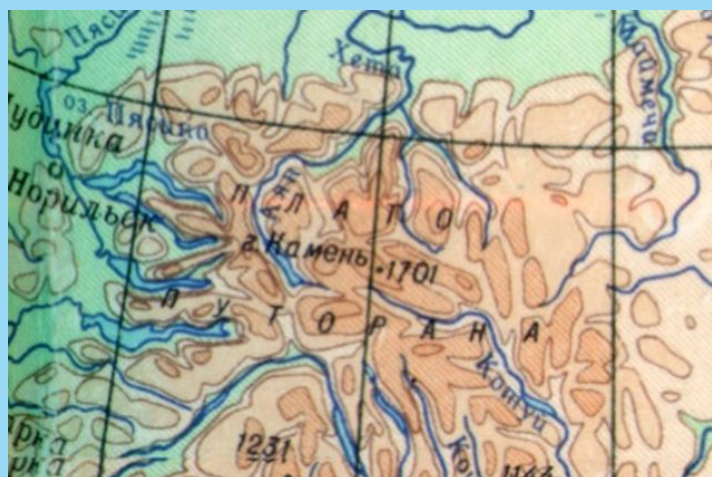
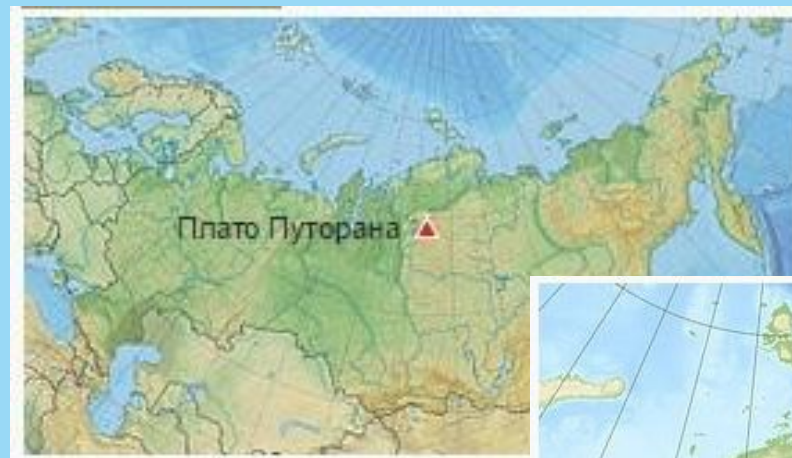
*ВИЗИТНАЯ КАРТОЧКА ОБЪЕКТА ВСЕМИРНОГО НАСЛЕДИЯ ЮНЕСКО*

Подготовила: студентка 581 гр. Павловская И.  
Проверила: канд. геогр. наук, профессор кафедры  
географии, регионоведения и туризма  
Гуляева Н.В.

Новосибирск 2016


# Плато Путорана

- Российская Федерация
- Красноярский край
- 69°2' с.ш. 94°9' в.д.
- Год внесения: 2010
- Критерии: vii, ix



# Рельеф

Характерная особенность – ступенчатость склонов и тальвегов долин



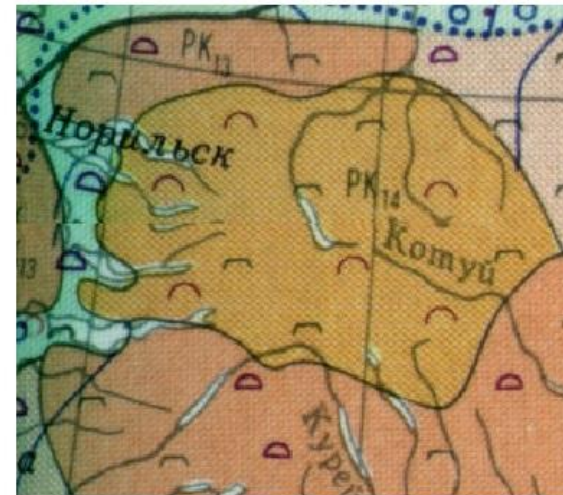
# Рельеф

Трапповое плато

Ср. h = 900-1200 м




Геоморфология




Вулканические плато:

**PK<sub>14</sub>** в) плато Путорана

Районы преобладания эрозионных форм

 Древние глубоко расчлененные ступенчатые формы высоких равнин

Комплекс свежих форм рельефа последнего оледенения

 Экзарационные формы (бараньи лбы, курчавые скалы и др.)

# Рельеф

г. Камень – 1701 м



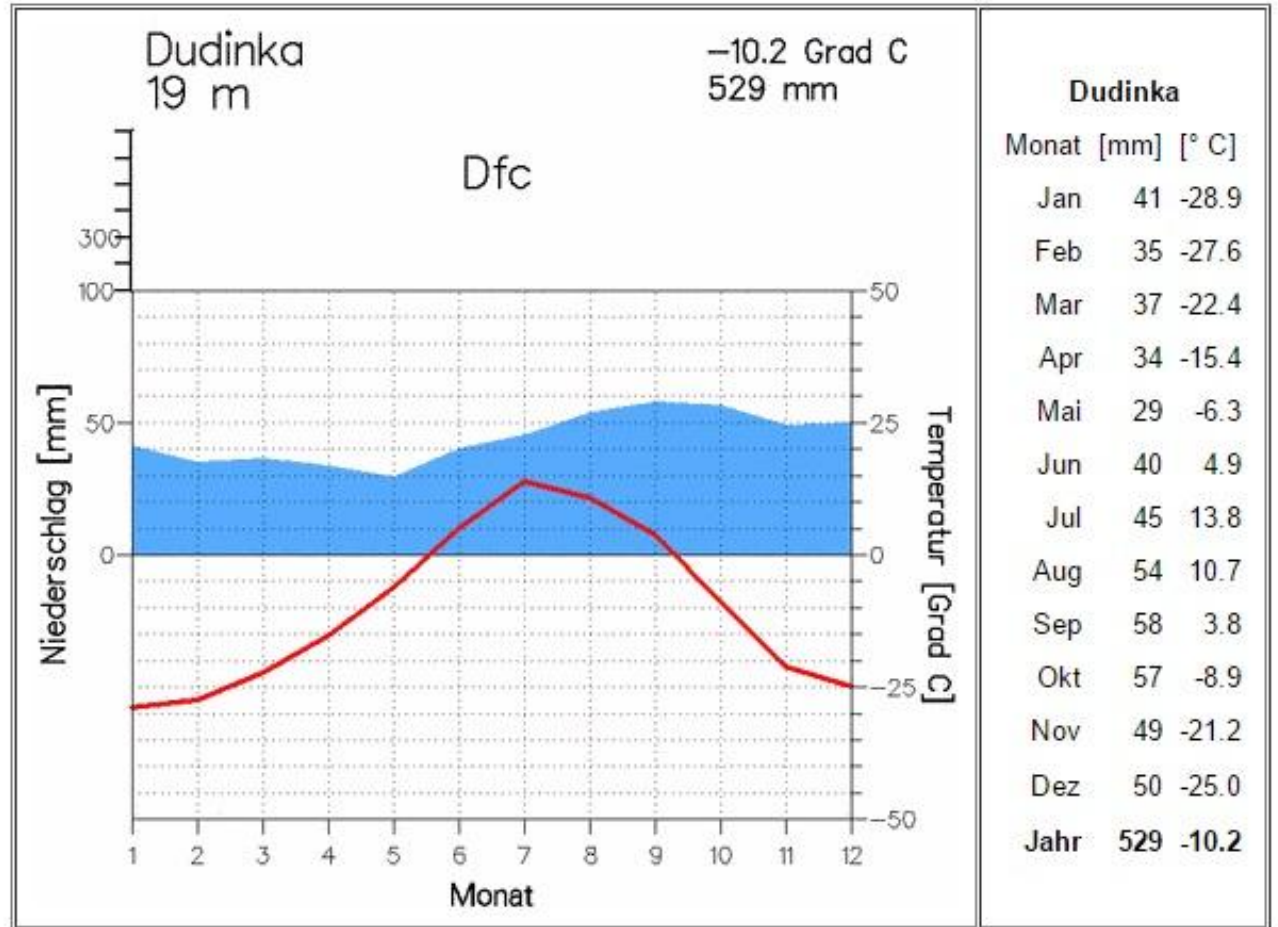
# Климат

t июл. +13,8°C

t янв. – 28,9°C

ГКО 529 мм.

Субарктический  
континентальный  
климат



# Внутренние воды




р. Виви

Viktor Michailenko (C) GeoPhoto.Ru  
Sibiria, Russia'q



р. Курейка

wikimapia.org

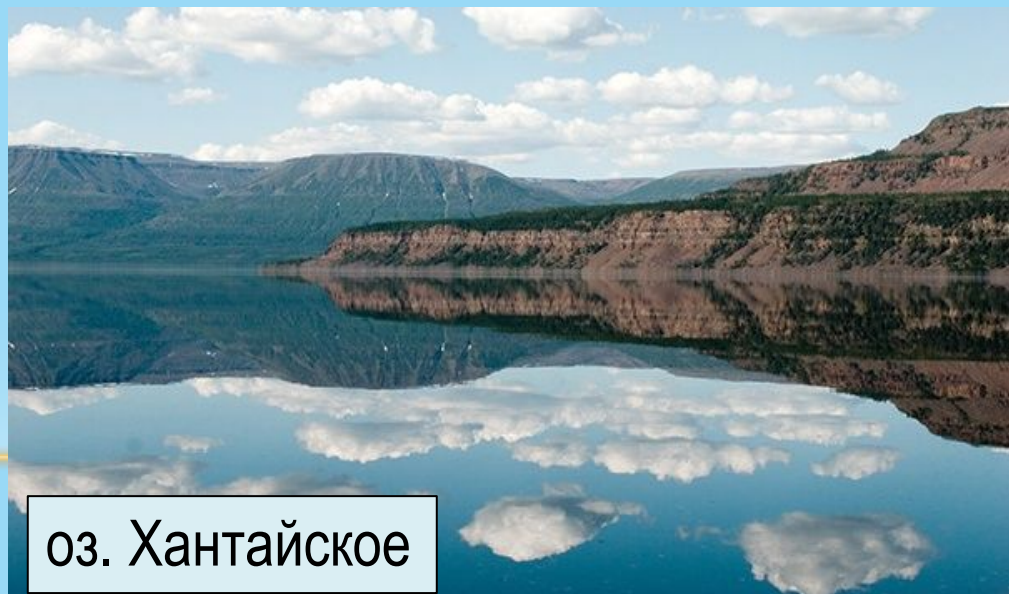


р. Кутарамакан




р. Ирkinда

# Внутренние воды





# Водопады



# Растительность



Лиственница сибирская



Ель сибирская



Родиола розовая



Мак беловолосковый



Калужница поздняя



Башмачок пятнистый

# Животный мир

Эндемик - путоранский снежный баран



# Животный мир



Колонок



Волк



Медведь



Лось



Пищуха




Росомаха

# Миграция оленей



# Природный образ объекта



## СПИСОК ИСТОЧНИКОВ

1. Физико-географический атлас мира. М., 1964.
2. О включении номинации "Природный комплекс «Плато Путорана»" в Список всемирного наследия, 2010.
3. Сайт "UNESCO" Putorana Plateau [Электронный ресурс]. – Режим доступа: <http://whc.unesco.org/en/list/1234>
4. Сайт "National Geographic" Плато Путорана [Электронный ресурс]. – Режим доступа:  
<http://www.nat-geo.ru/nature/330911-plato-putorana-zagadochnyy-mir-nedostupnyy-turistam/>
5. Сайт "Klimadiagramme"[Электронный ресурс]. – Режим доступа:  
<http://www.klimadiagramme.de/Asien/dudinka.html>