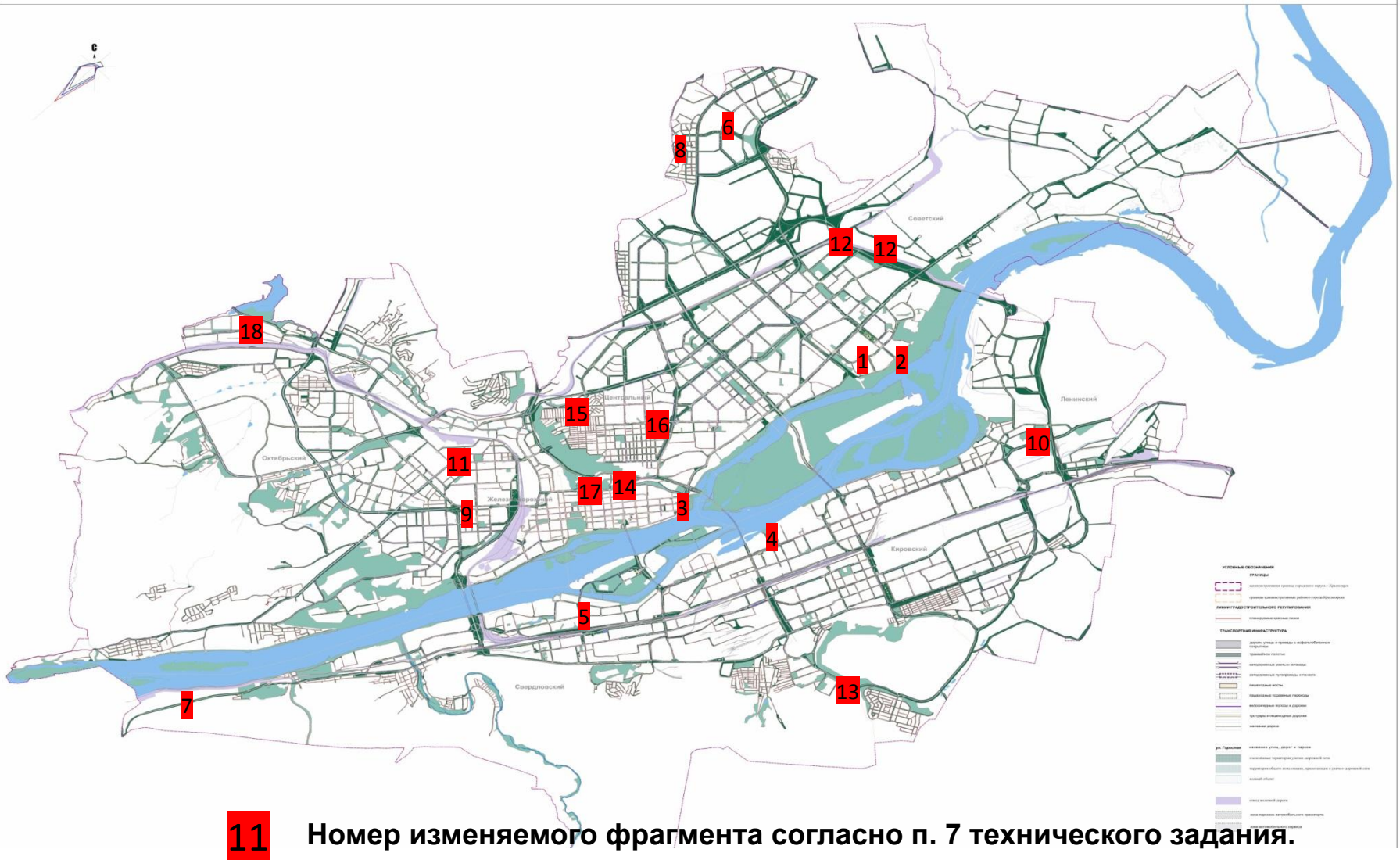


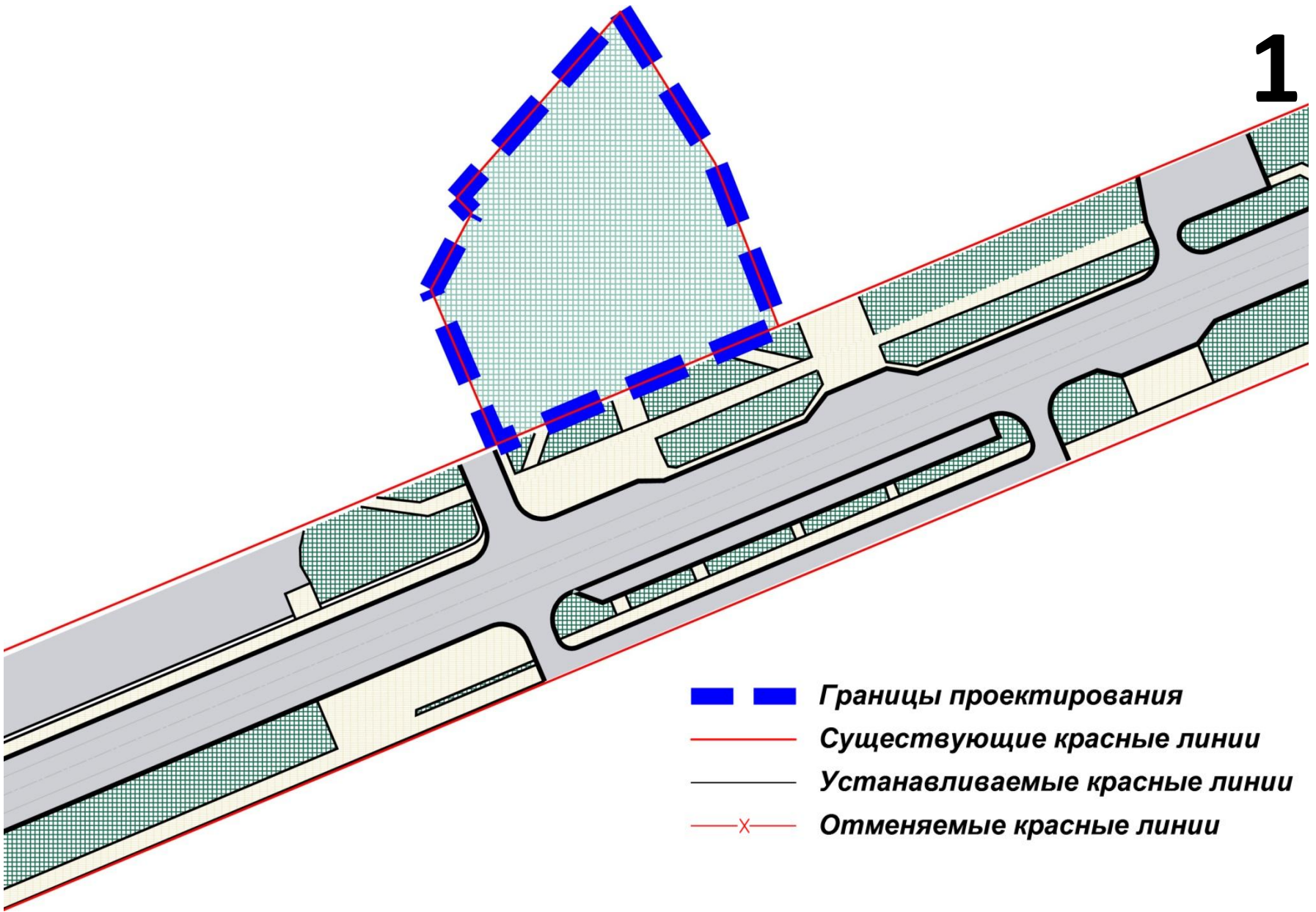
КРАСНОЯРСК ГРАЖДАНПРОЕКТ

ТЕРРИТОРИАЛЬНЫЙ
ГРАДОСТРОИТЕЛЬНЫЙ
ИНСТИТУТ

Проект внесения изменений в проект
планировки улично-дорожной сети и
территорий общественного пользования
города Красноярска

Проект внесения изменений в проект планировки улично-дорожной сети и территорий общественного пользования городского округа город Красноярск
Чертеж линий, обозначающих дороги, улицы, проезды, объекты транспортной инфраструктуры,
проходы к водным объектам общего пользования и их береговым полосам.





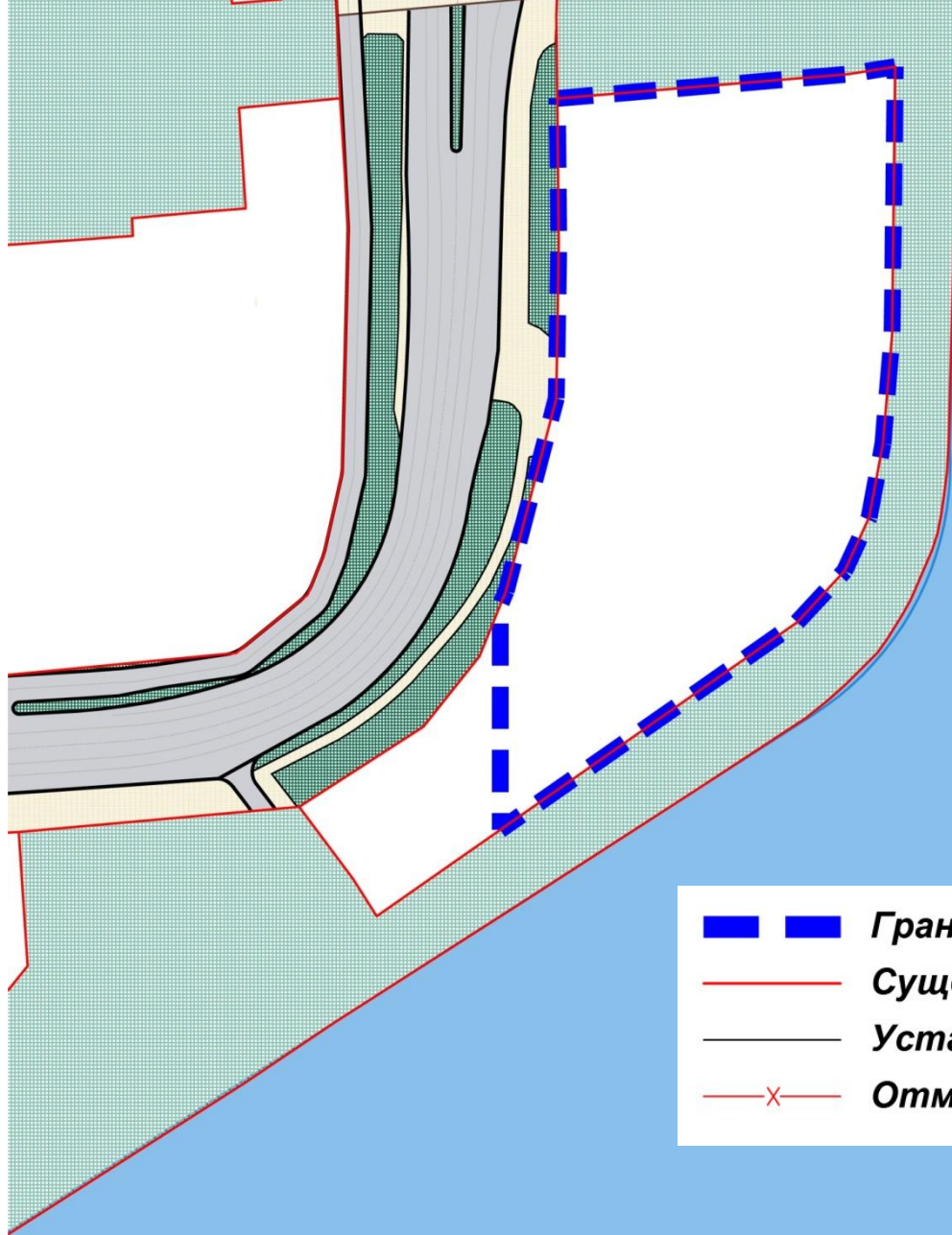
1











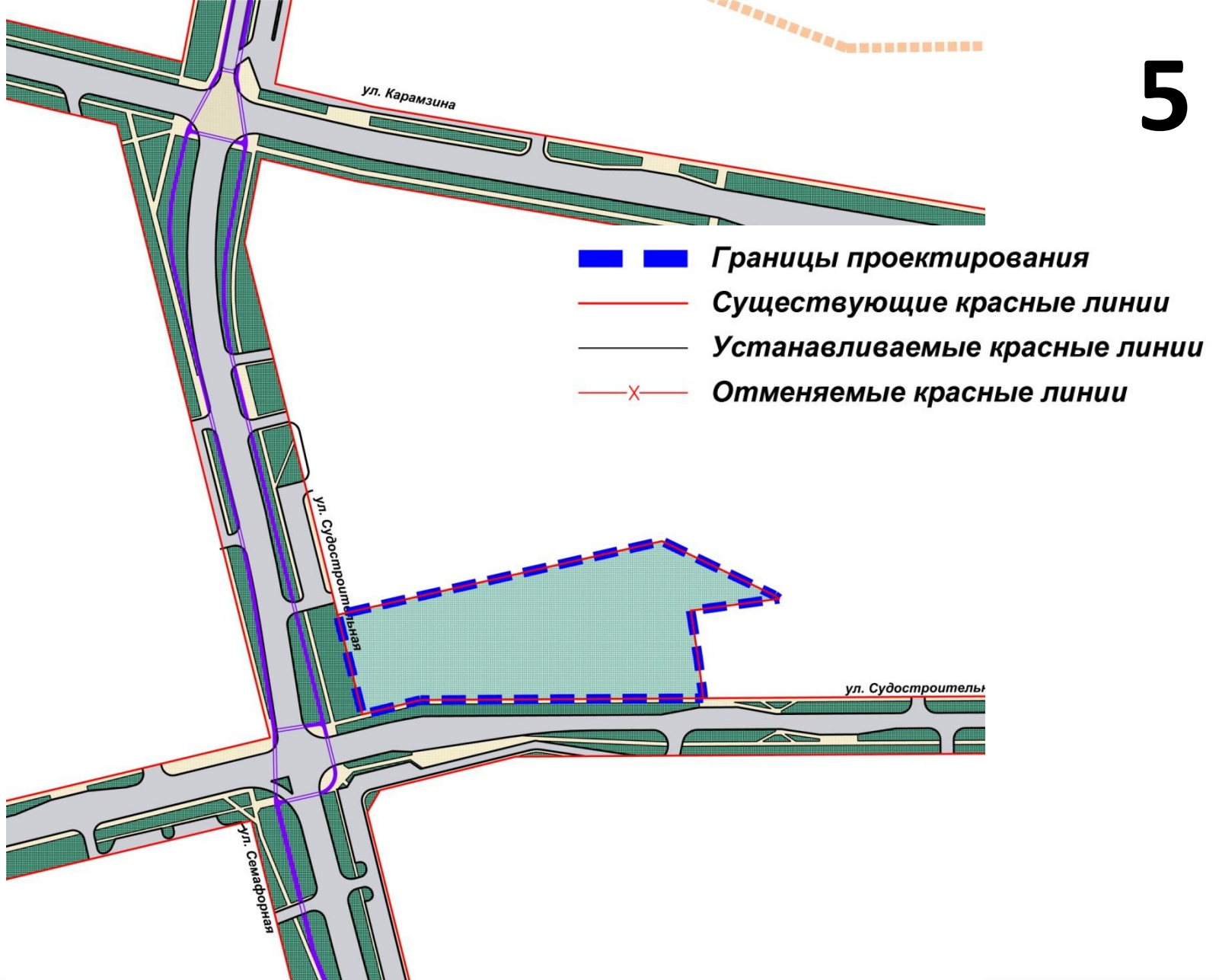




-  **Границы проектирования**
-  **Существующие красные линии**
-  **Устанавливаемые красные линии**
-  **Отменяемые красные линии**

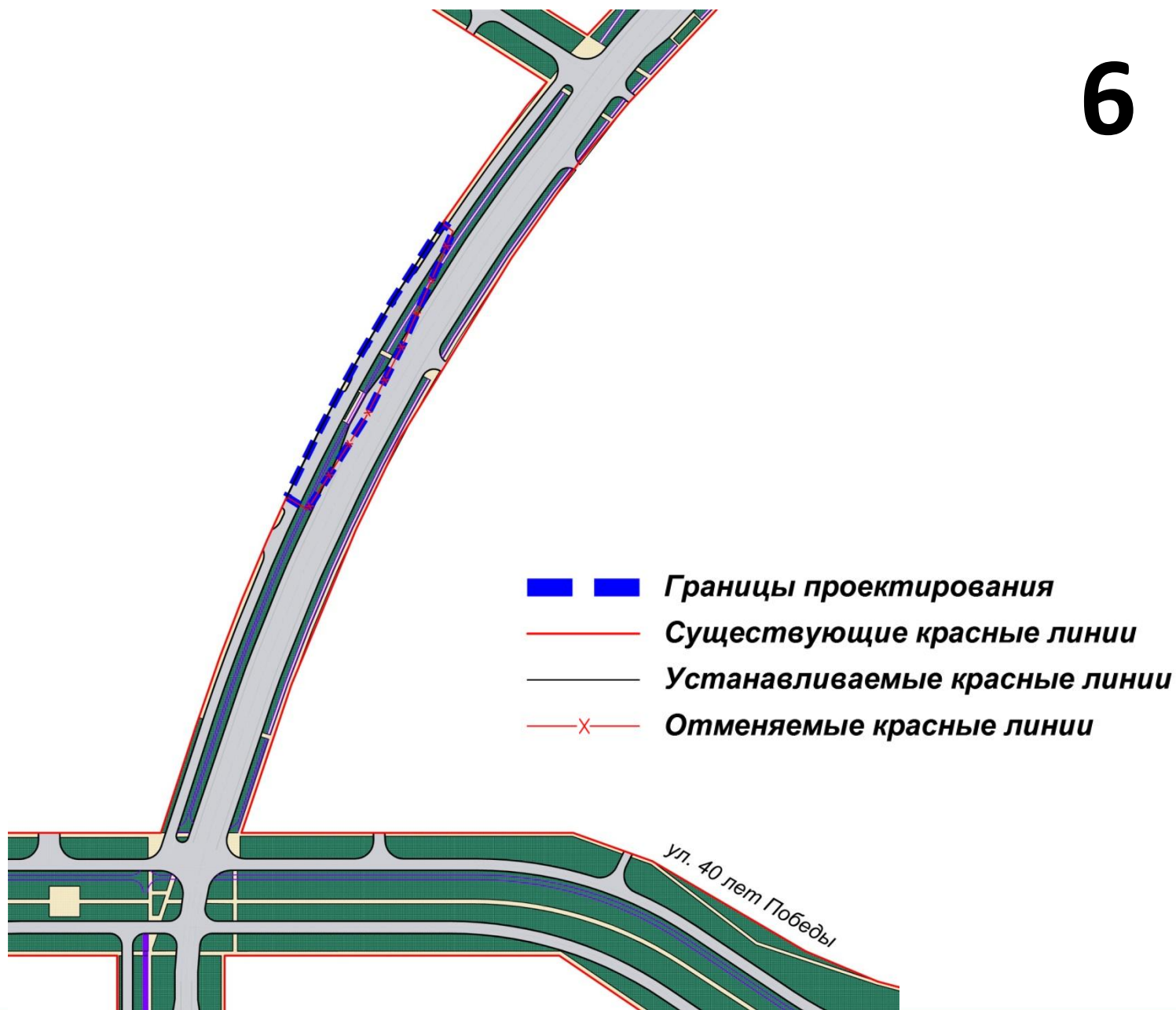


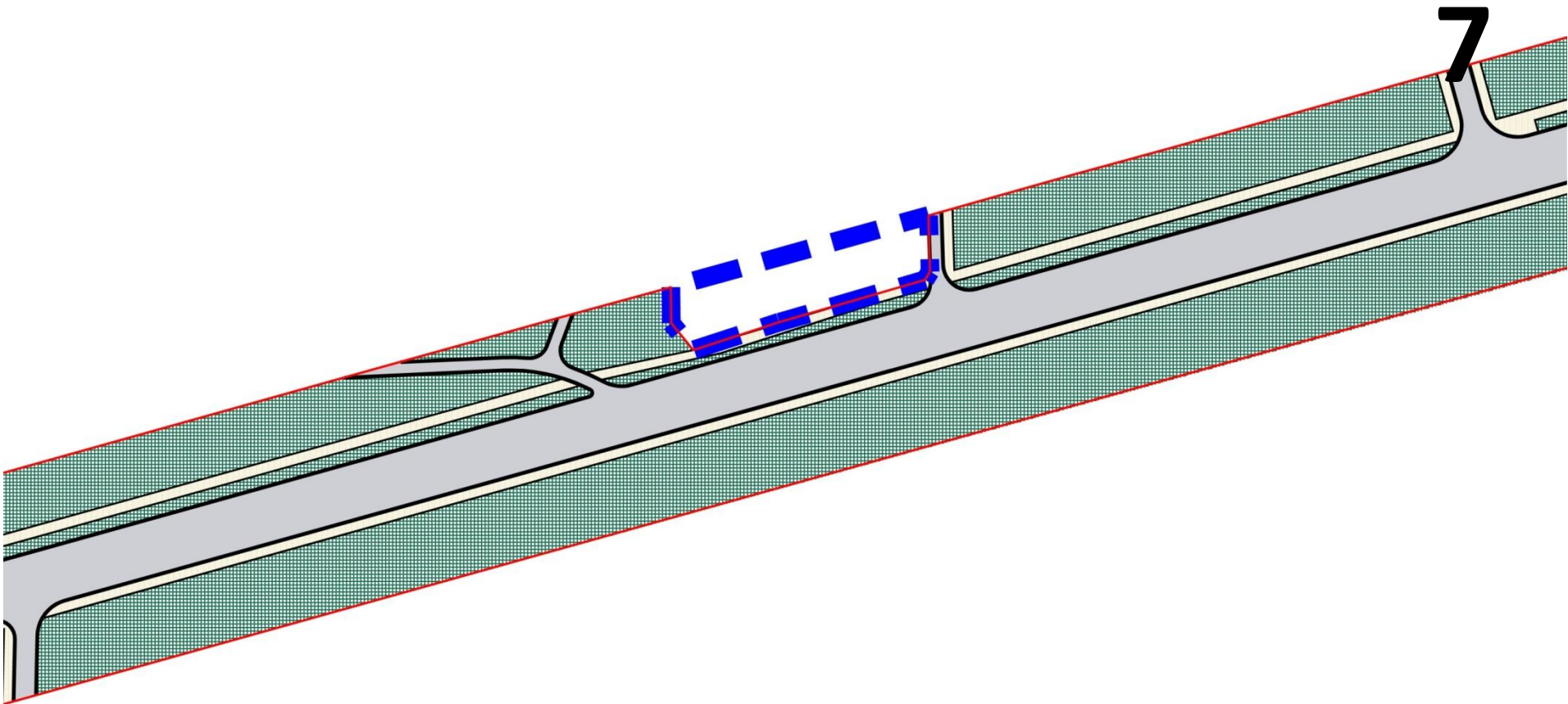










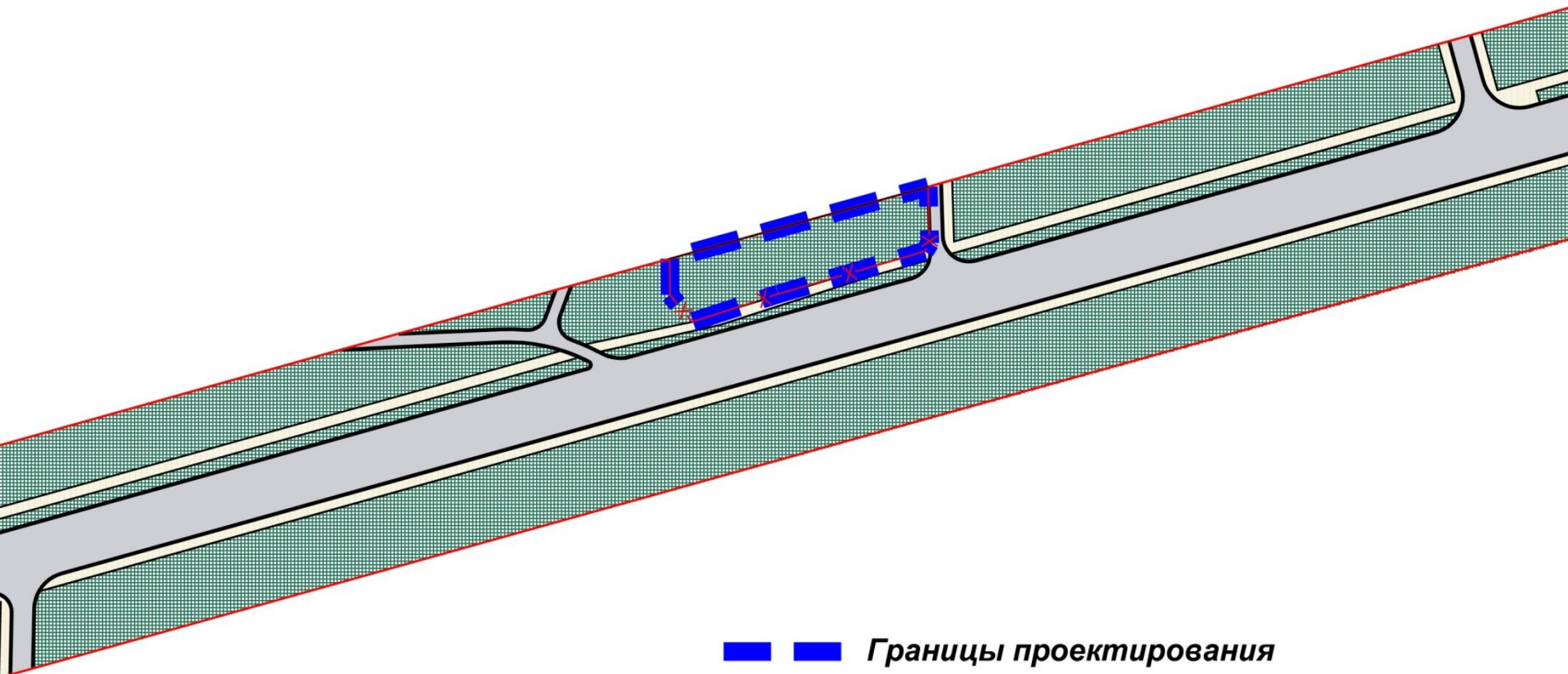








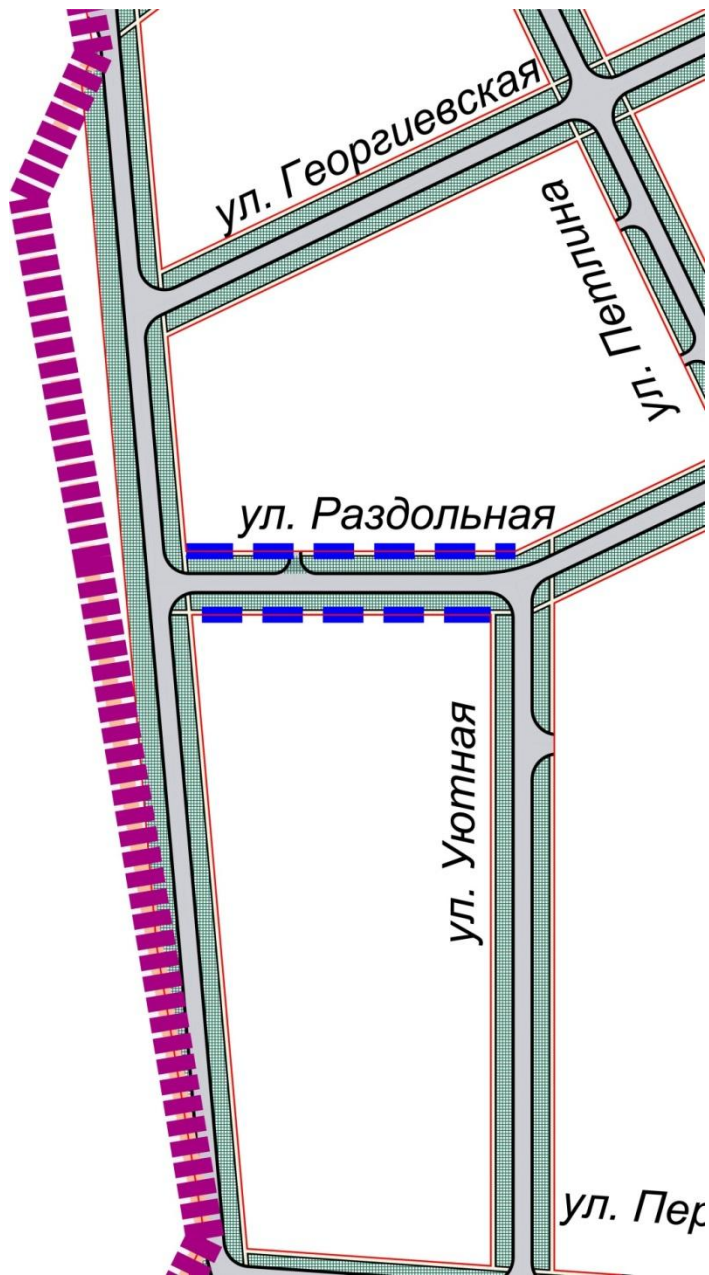






-  **Границы проектирования**
-  **Существующие красные линии**
-  **Устанавливаемые красные линии**
-  **Отменяемые красные линии**

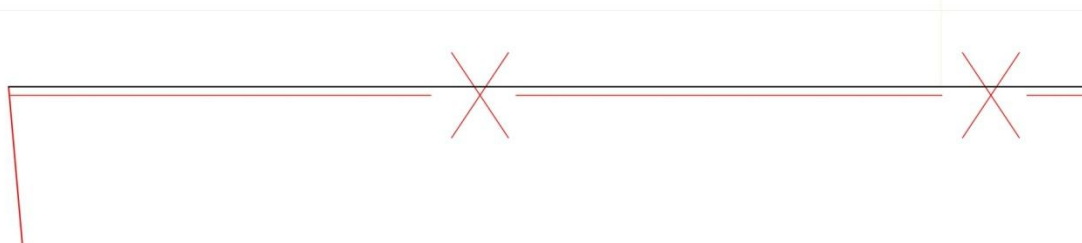
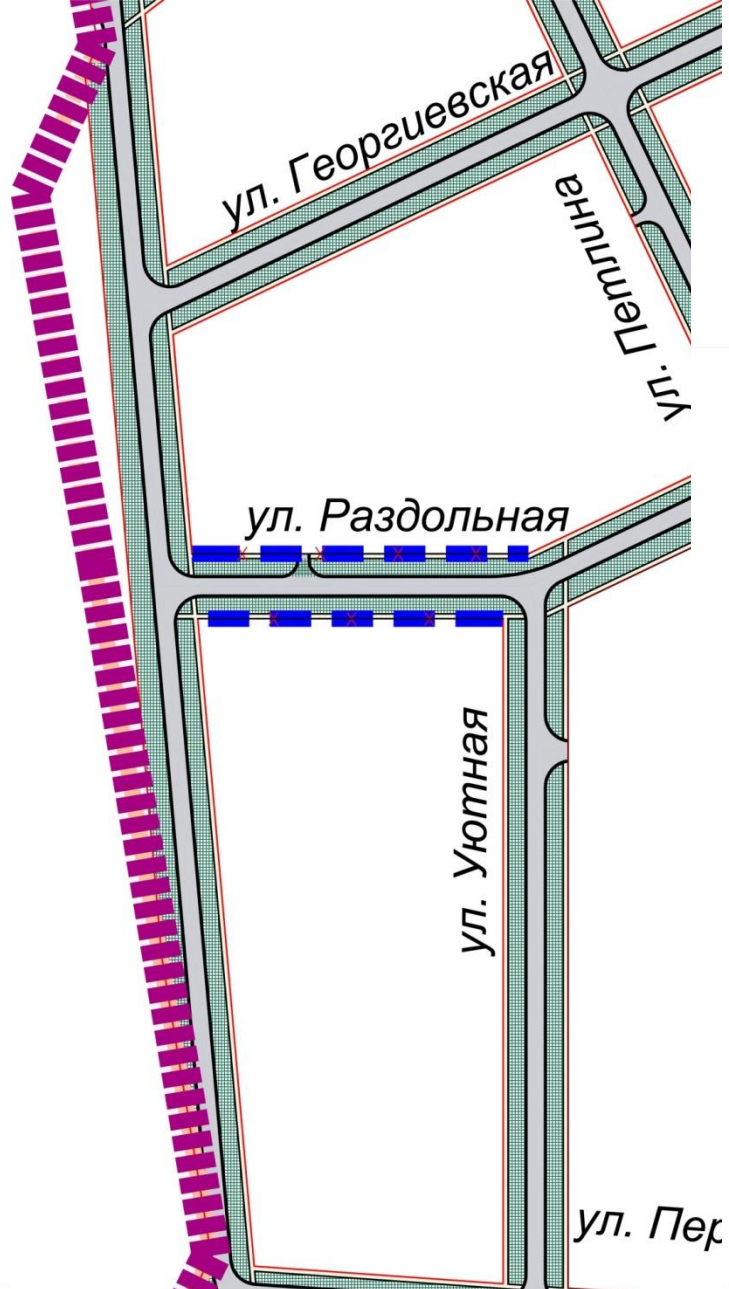








-  **Границы проектирования**
-  **Существующие красные линии**
-  **Устанавливаемые красные линии**
-  **Отменяемые красные линии**

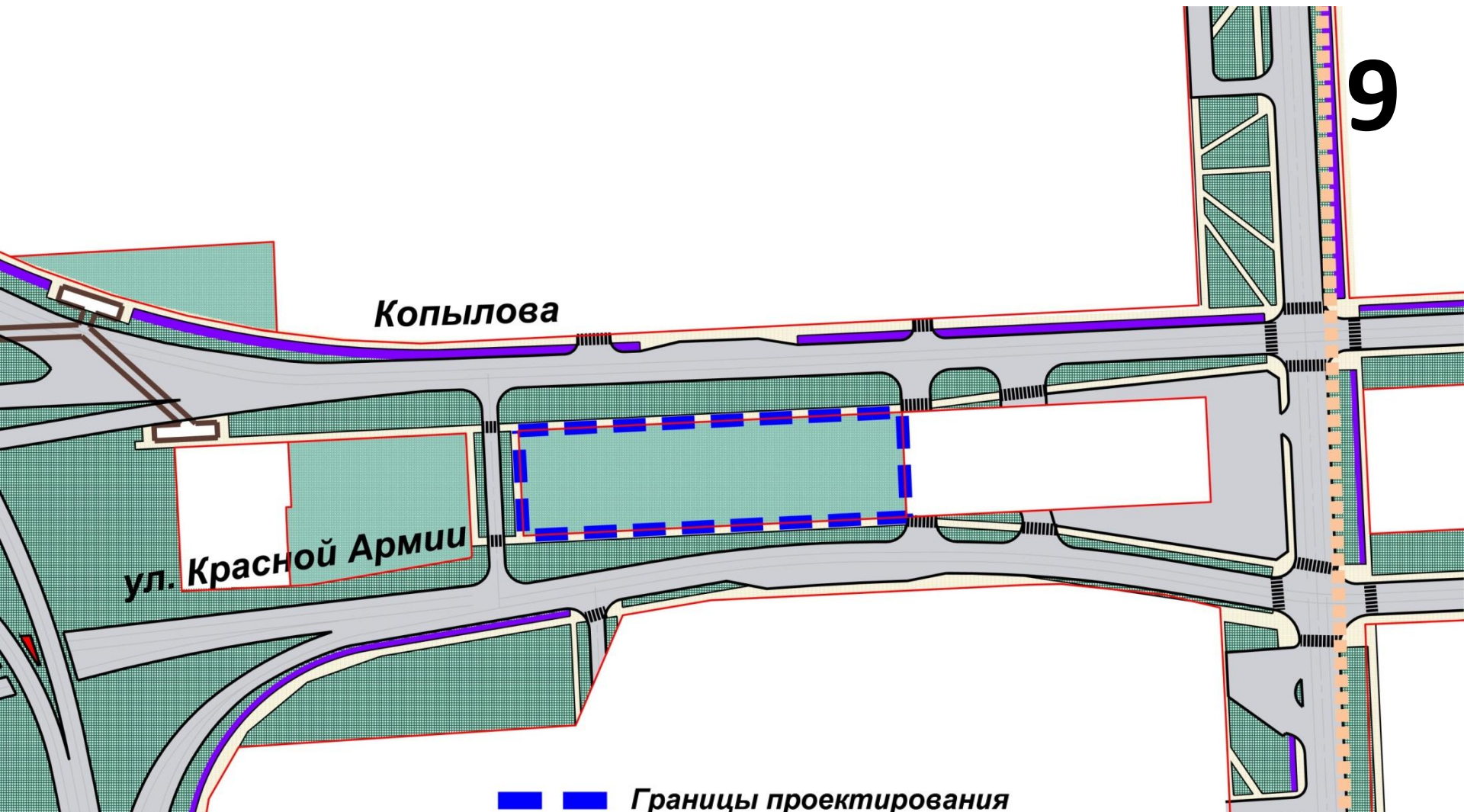


-  **Границы проектирования**
-  **Существующие красные линии**
-  **Устанавливаемые красные линии**
-  **Отменяемые красные линии**



-  **Границы проектирования**
-  **Существующие красные линии**
-  **Устанавливаемые красные линии**
-  **Отменяемые красные линии**



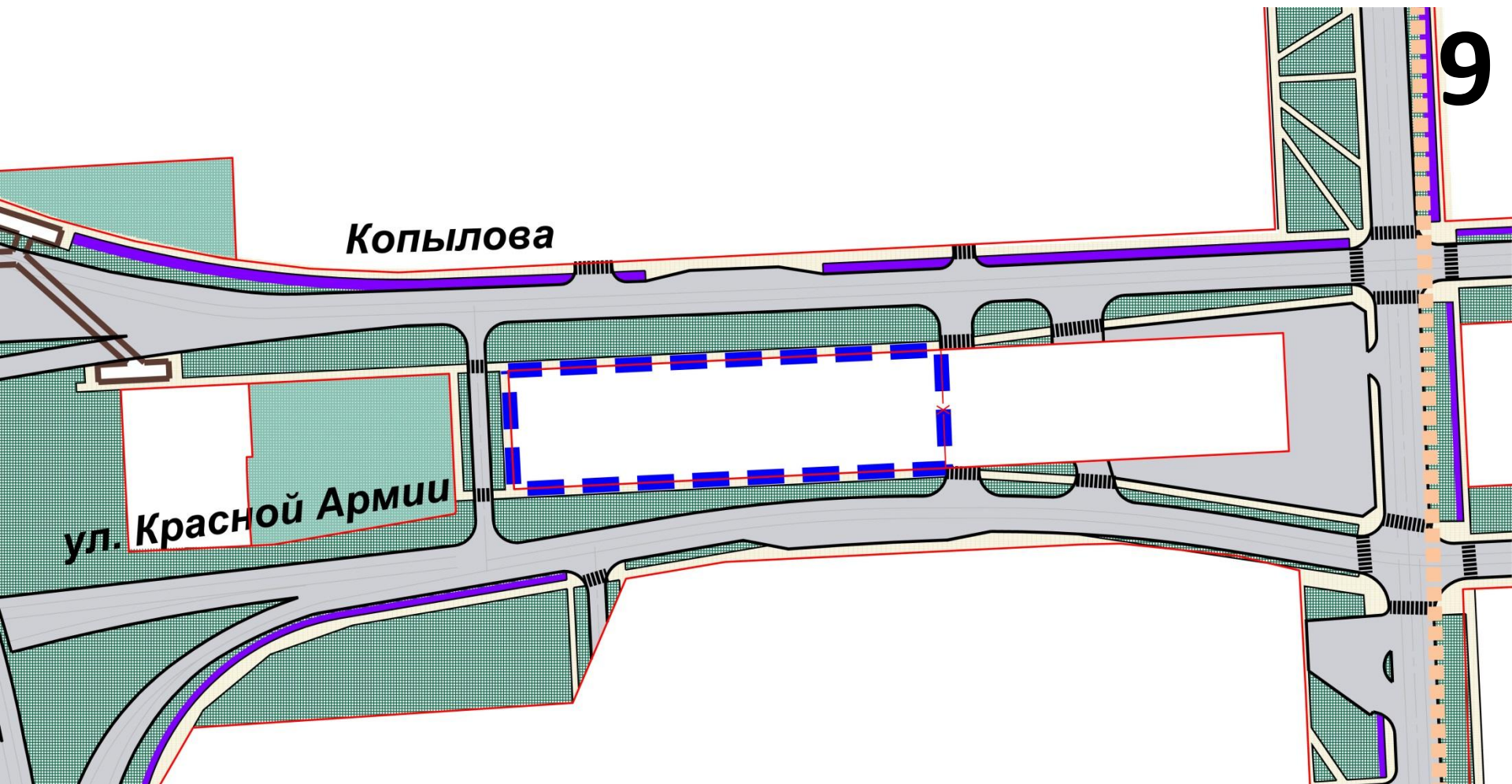






Копылова

ул. Красной Армии

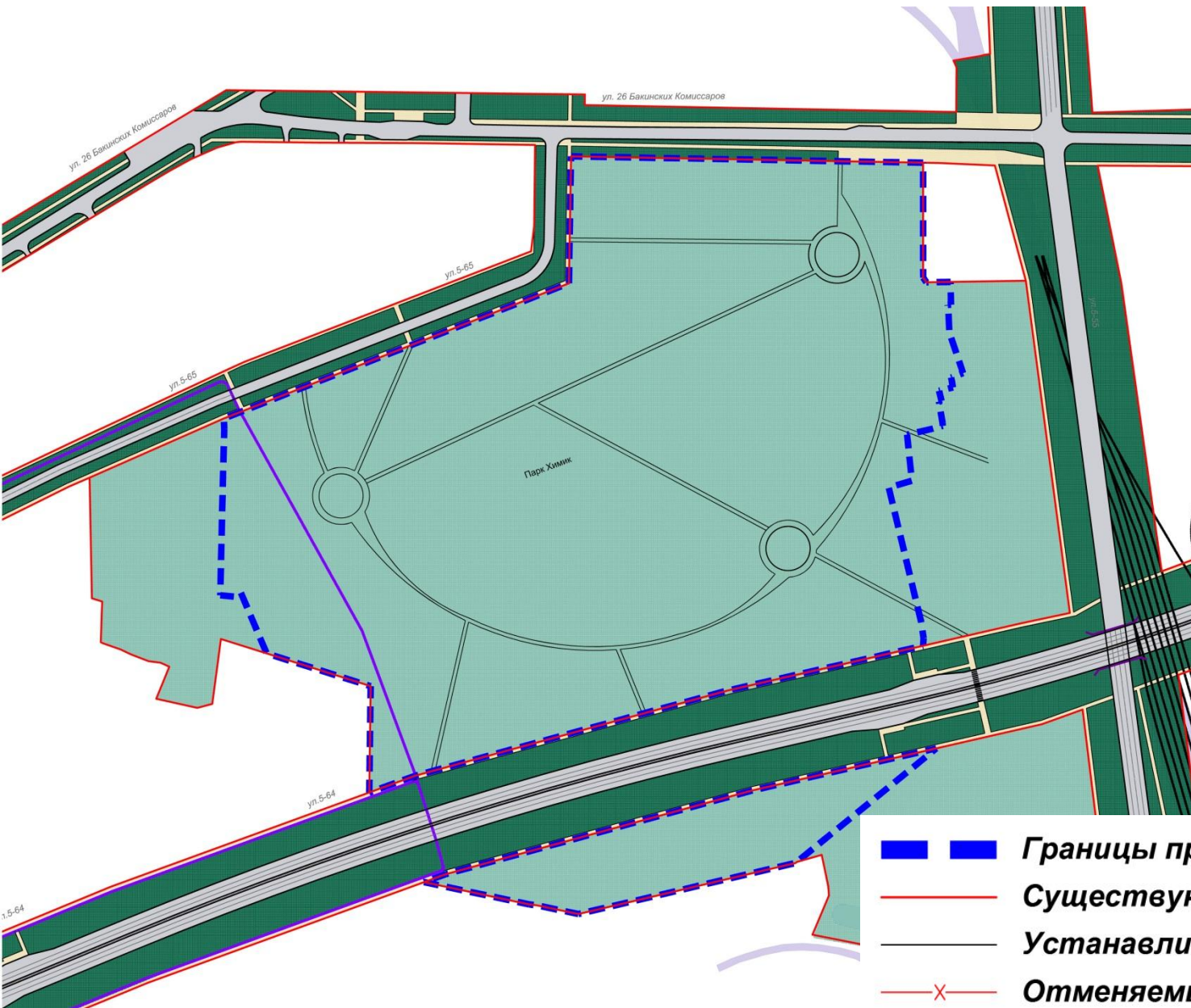
- — — **Границы проектирования**
- **Существующие красные линии**
- **Устанавливаемые красные линии**
- X — **Отменяемые красные линии**





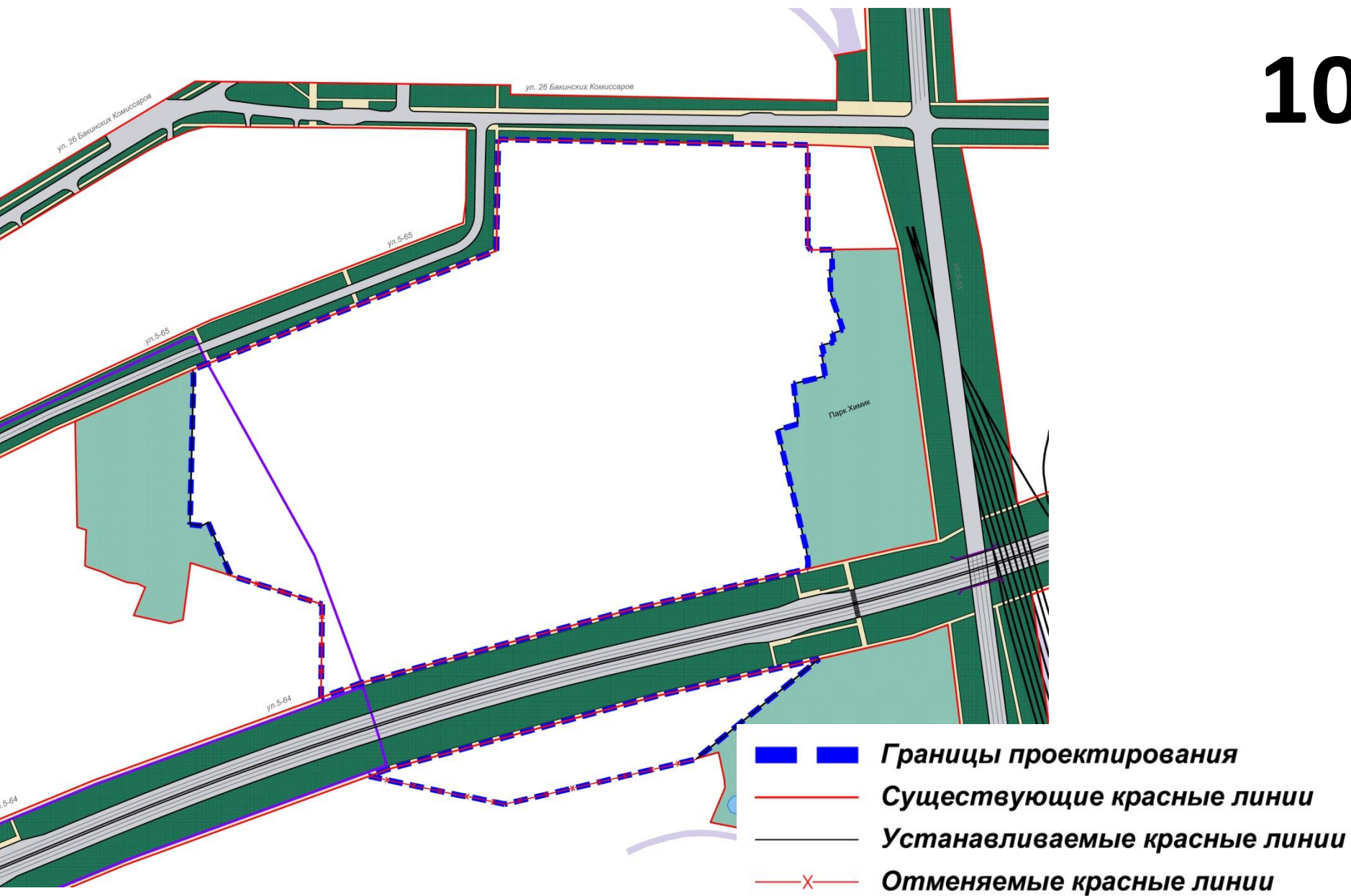
-  **Границы проектирования**
-  **Существующие красные линии**
-  **Устанавливаемые красные линии**
-  **Отменяемые красные линии**

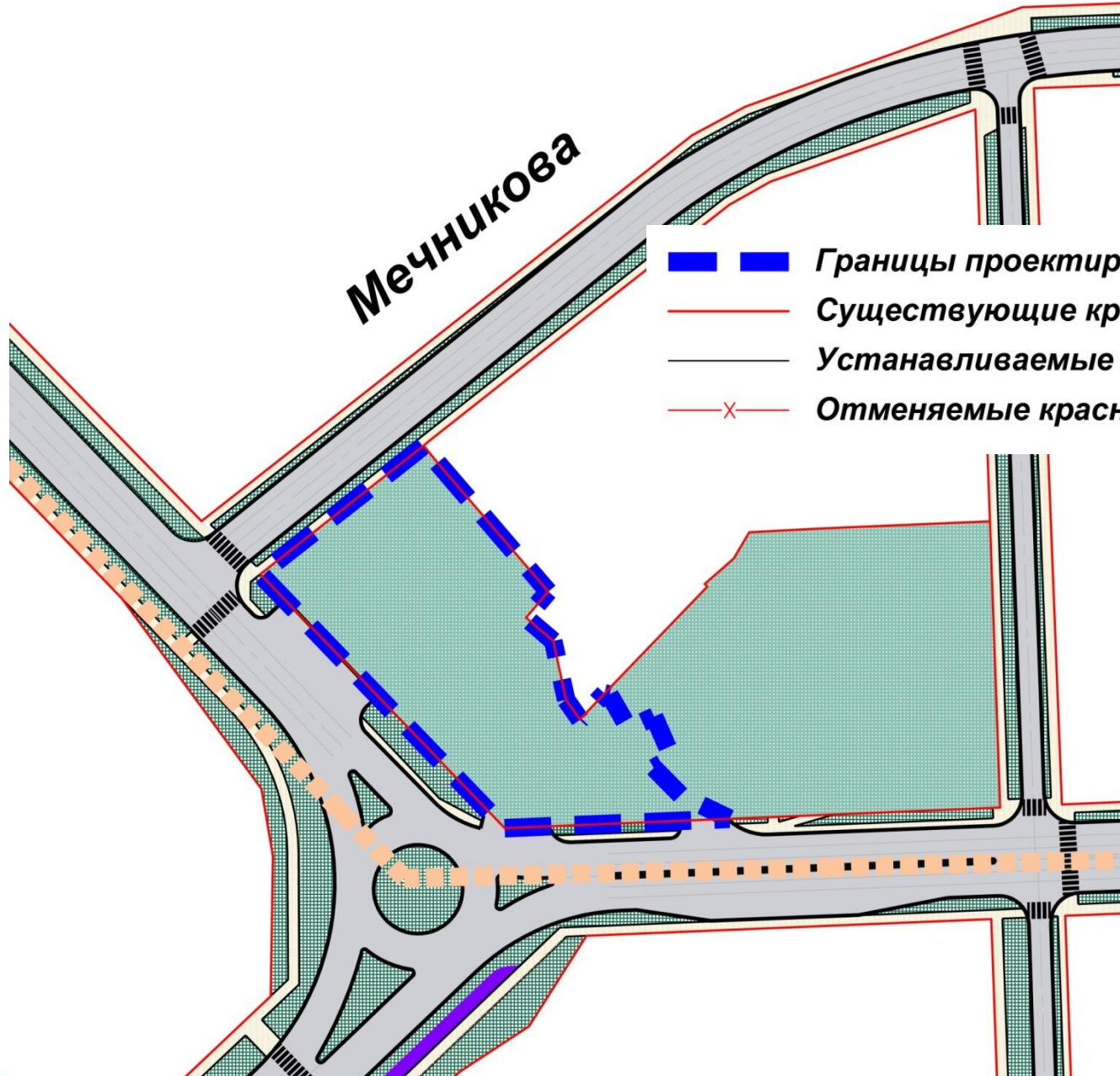




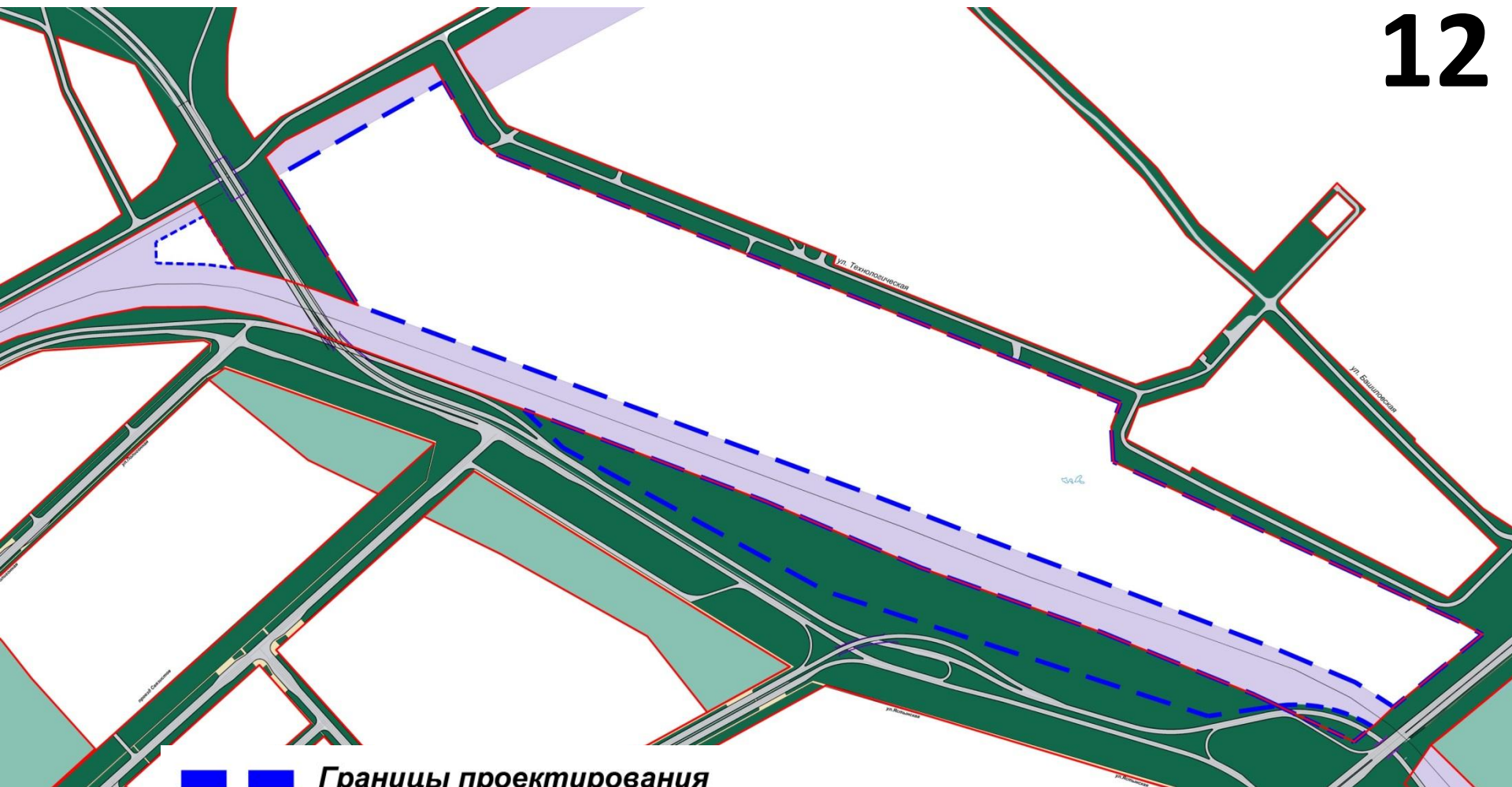
10. Внесение изменений в Проект с целью корректировки красных линий, и исключения территории в границах квартала, ограниченного ул. 26 Бакинских Комиссаров – ул. Фестивальная – ул. 5-55 – ул. 5-64 (согласно утвержденного проекта планировки улично-дорожной сети и территорий общественного пользования города Красноярска), из земель общего пользования. Существующее состояние.









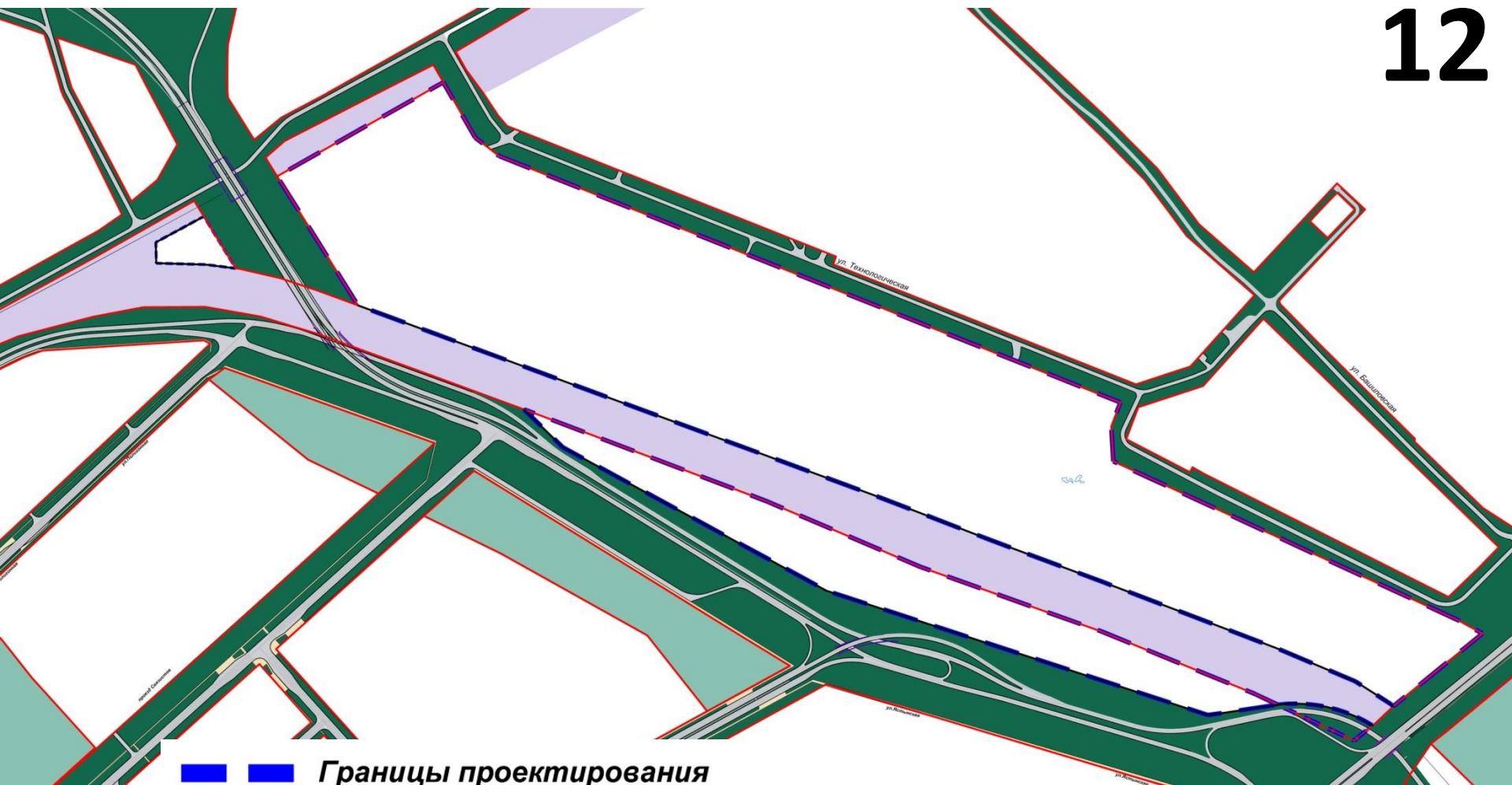






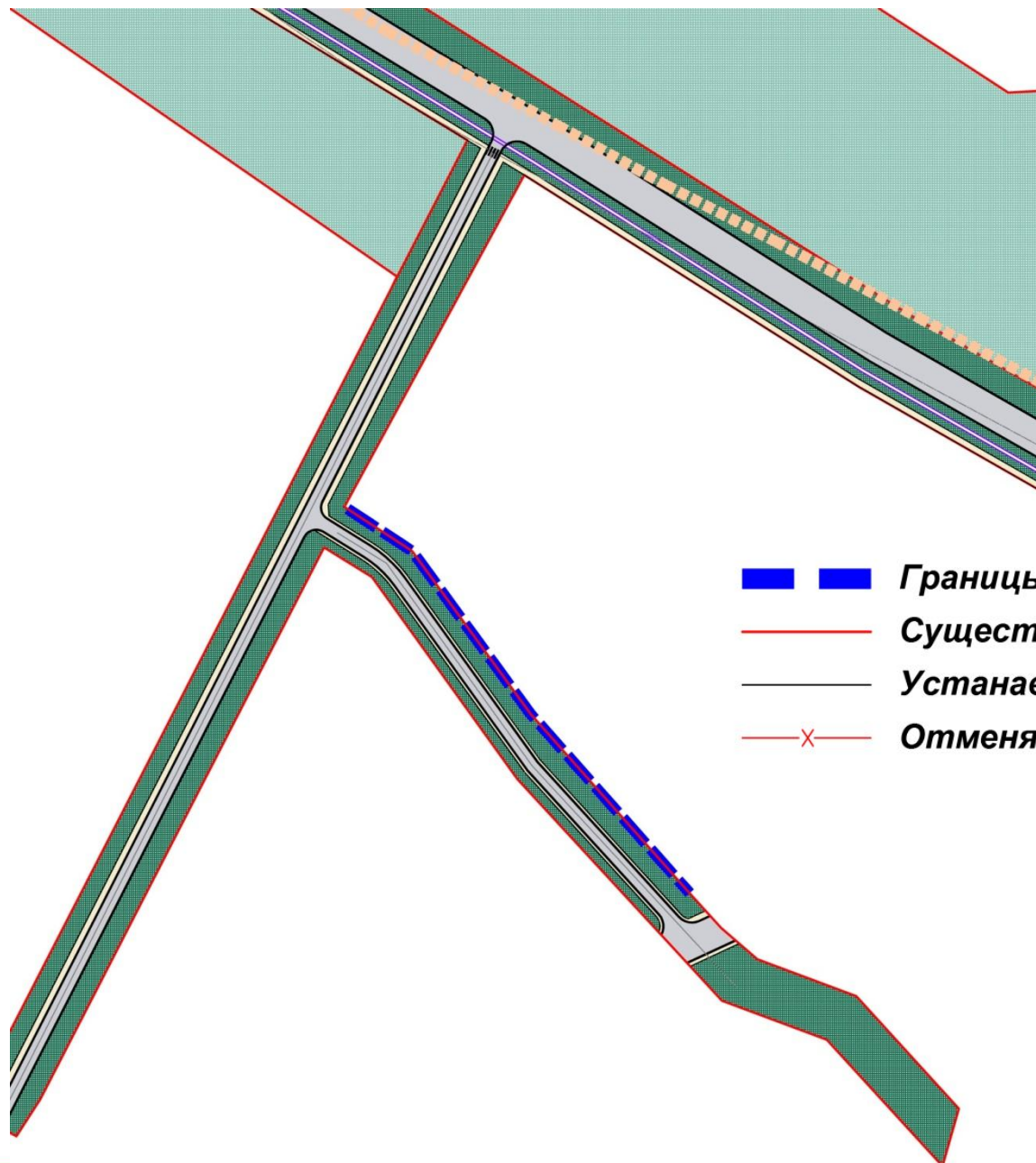
-  **Границы проектирования**
-  **Существующие красные линии**
-  **Устанавливаемые красные линии**
-  **Отменяемые красные линии**







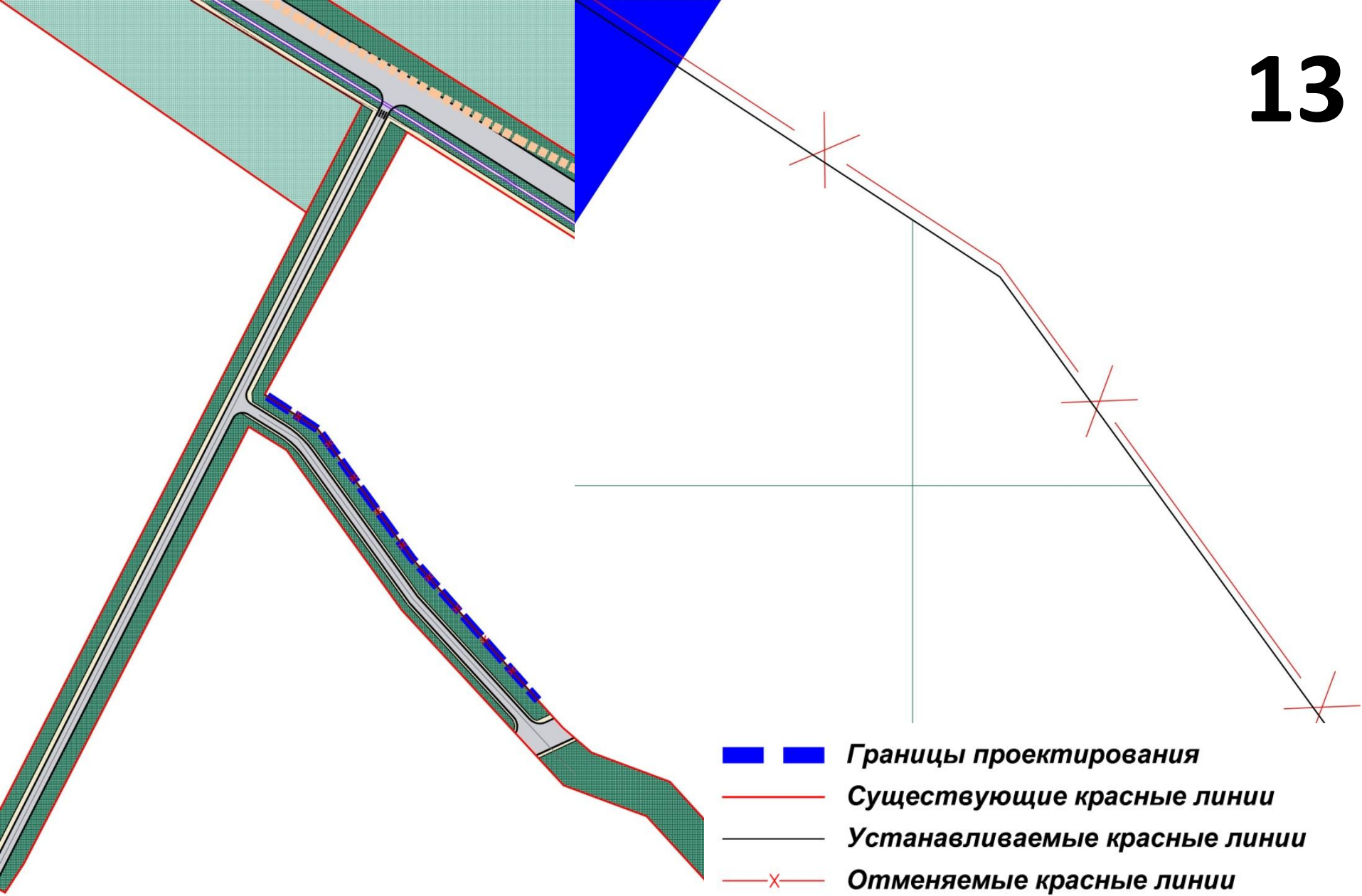






- Границы проектирования**
- Существующие красные линии**
- Устанавливаемые красные линии**
- x **Отменяемые красные линии**





-  **Границы проектирования**
-  **Существующие красные линии**
-  **Устанавливаемые красные линии**
-  **Отменяемые красные линии**



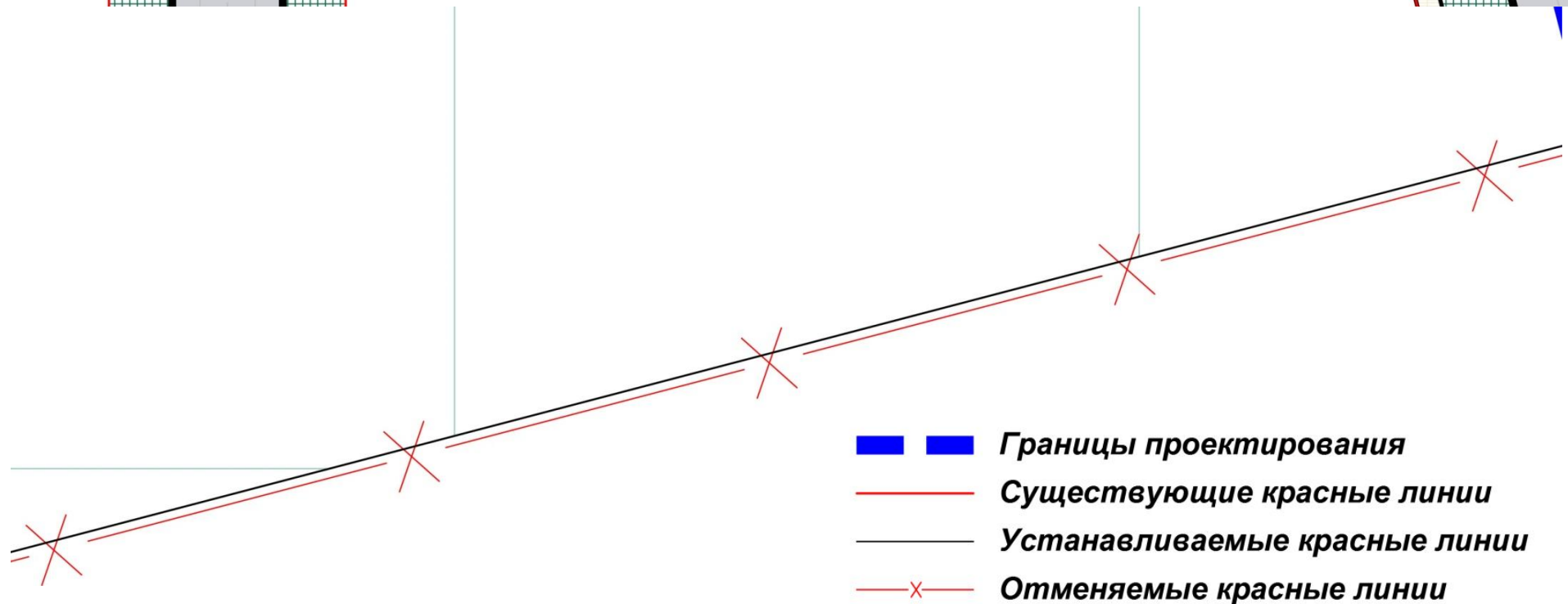
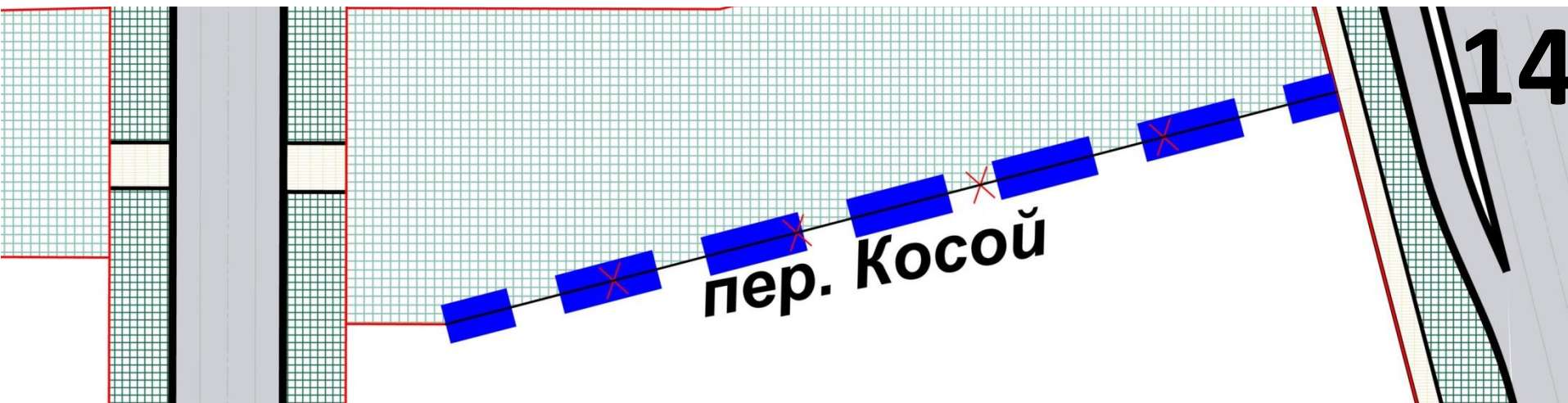
-  **Границы проектирования**
-  **Существующие красные линии**
-  **Устанавливаемые красные линии**
-  **Отменяемые красные линии**

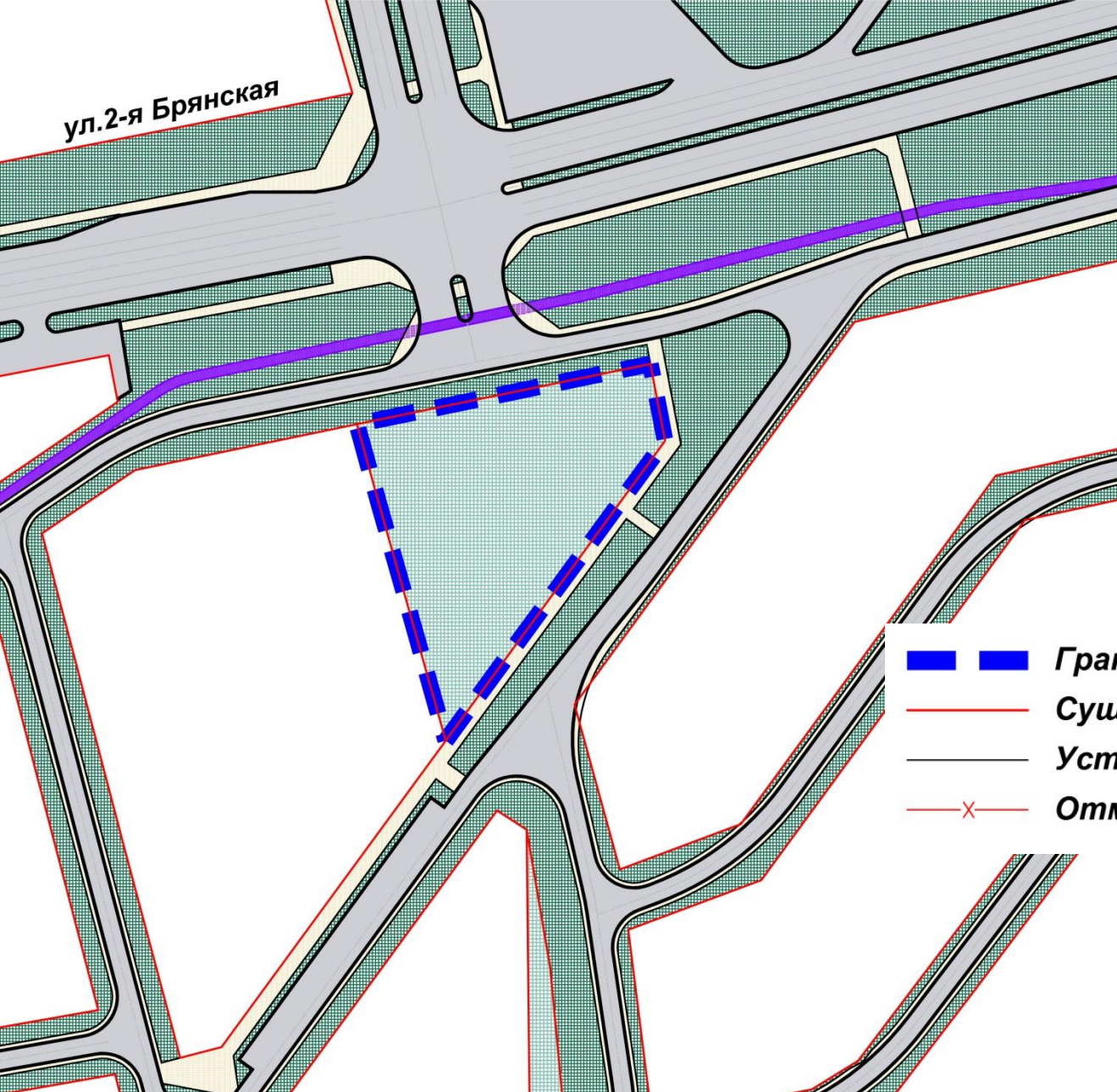
ул. Перенсона

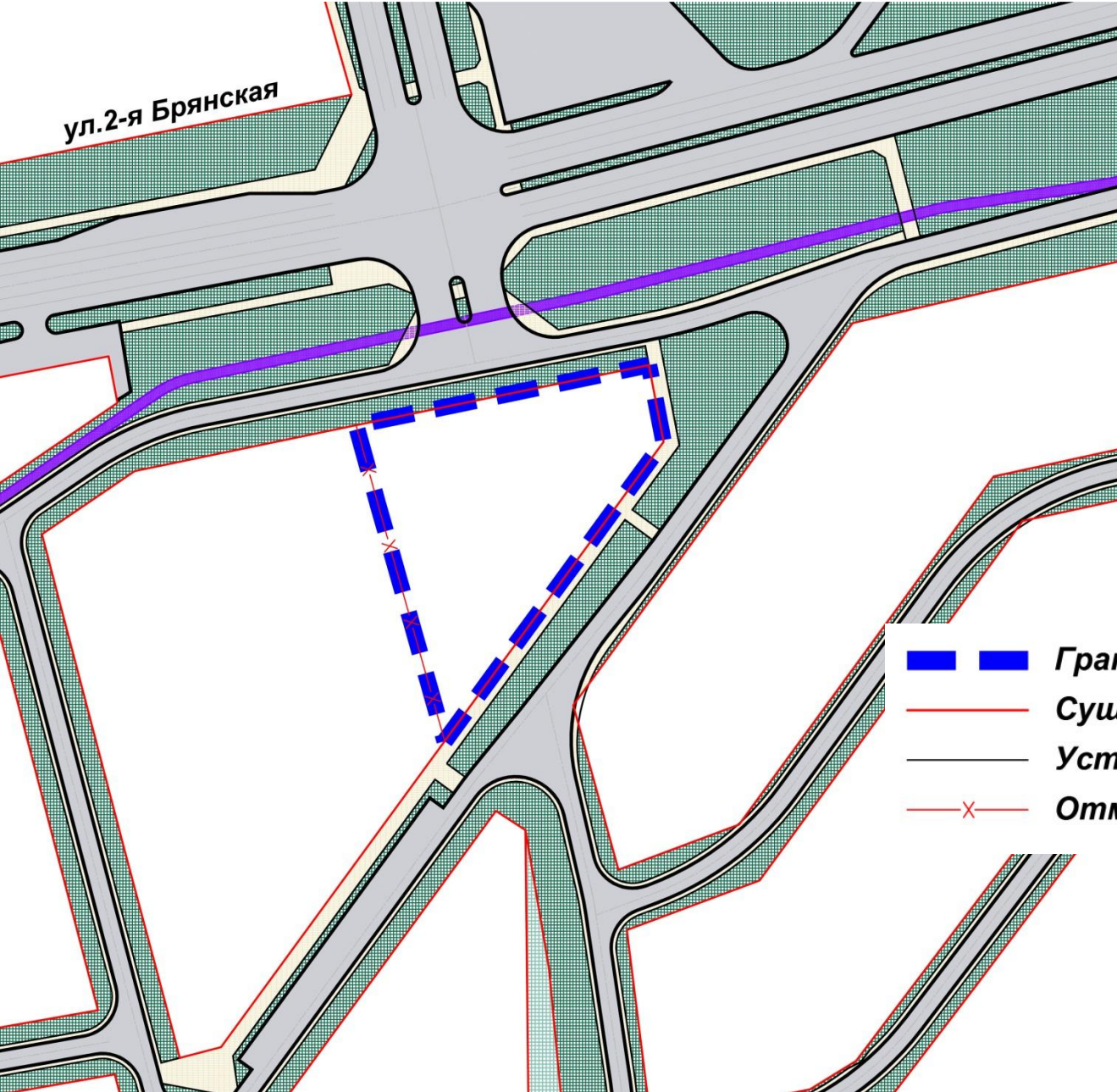
пер. Косой

i

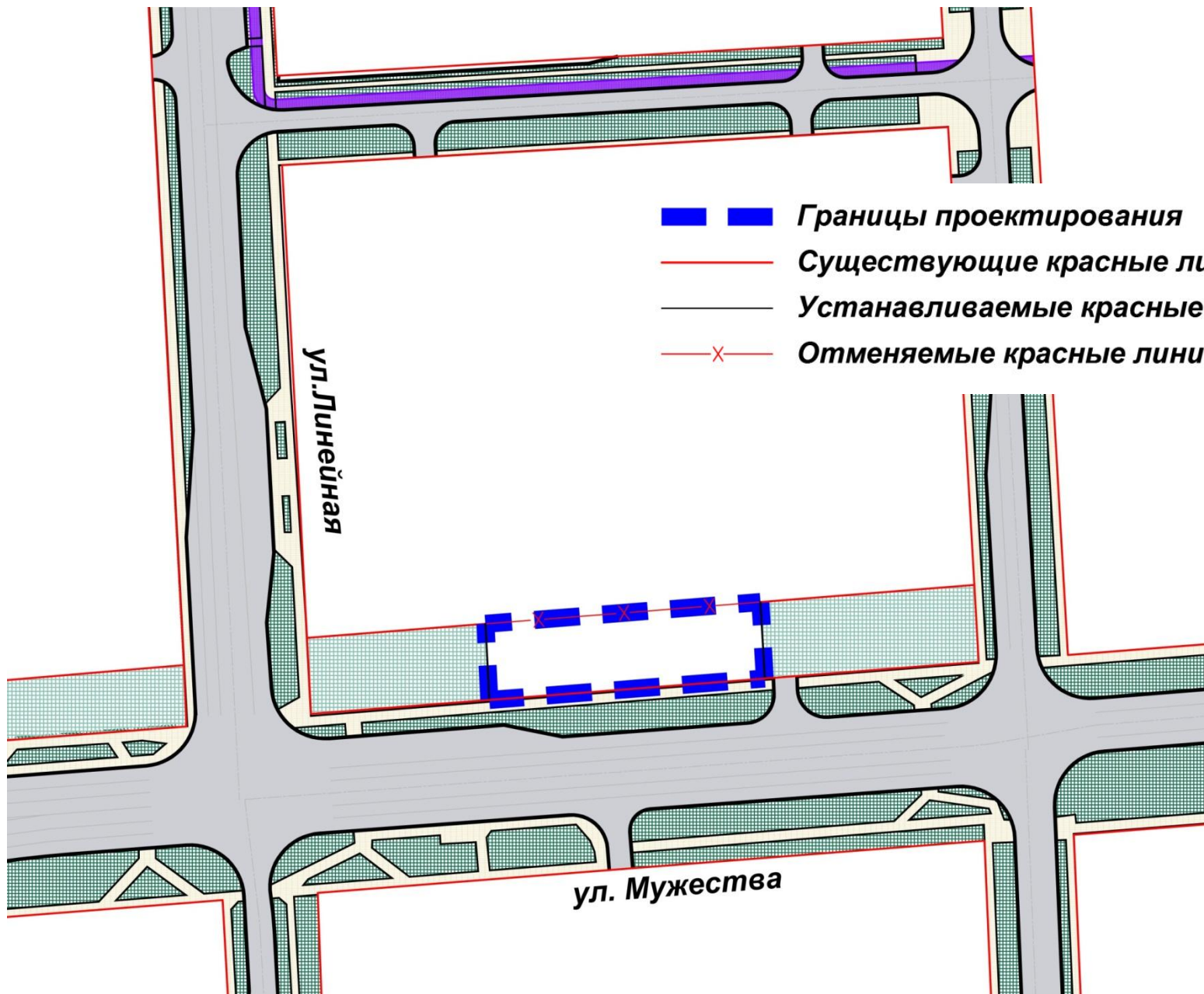


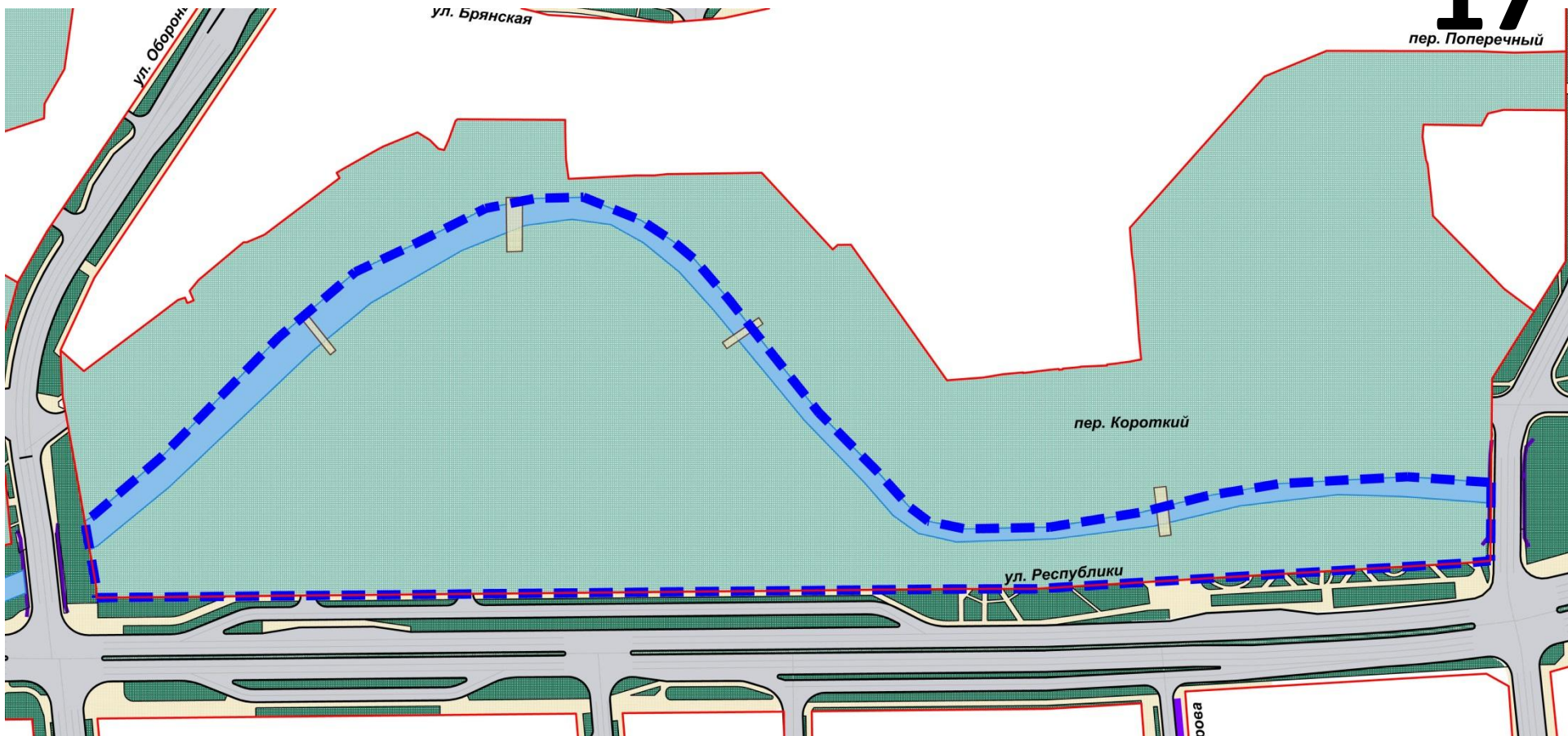






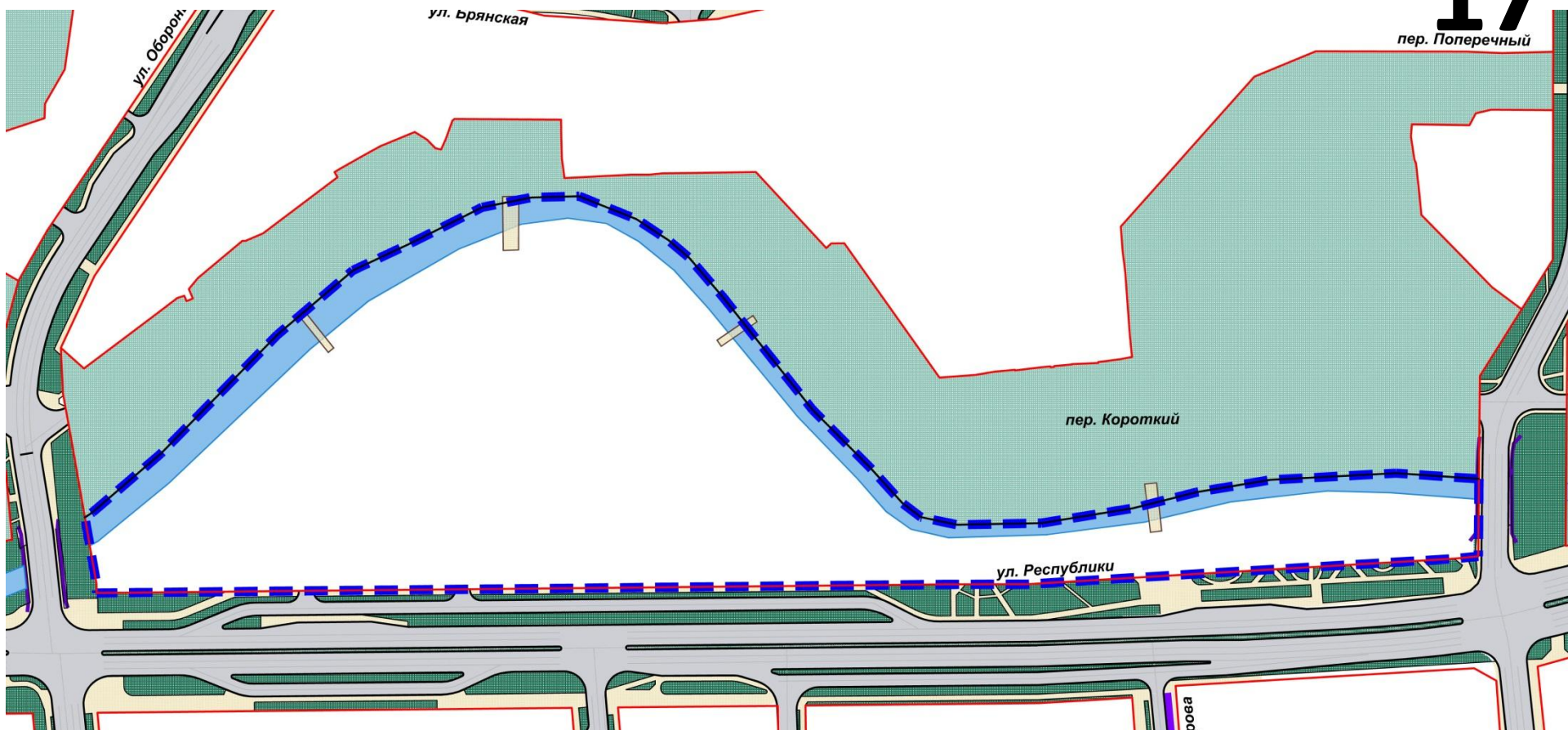










- Границы проектирования**
- Существующие красные линии**
- Устанавливаемые красные линии**
- x
 Отменяемые красные линии





-  **Границы проектирования**
-  **Существующие красные линии**
-  **Устанавливаемые красные линии**
-  **Отменяемые красные линии**







Спасибо за внимание!

