

***Россия и  
Крым – мы  
вместе!***

## \* Хроника событий. Март

- \* **16 марта 2014 года** состоялся референдум о статусе Крыма.
- \* **17 марта 2014** года после референдума была провозглашена Республика Крым.
- \* **18 марта 2014** года в Георгиевском дворце Кремля был подписан договор о вступлении Республики Крым и города Севастополя в состав Российской Федерации.
- \* **21 марта 2014** года был ратифицирован Федеральный Конституционный Закон «О принятии в Российскую Федерацию Республики Крым и образовании в составе Российской Федерации новых субъектов -Крым и города федерального значения Севастополя».

# \* Из истории Крыма

\* Полуостров Крым расположен на юге Восточной Европы, занимает выгодное экономико-географическое и стратегическое положение. На севере полуостров соединен с материком узким Перекопским перешейком. С запада и юга полуостров омывают Черное море, с востока – Керченский пролив, а с северо-востока – воды Азовского моря и его залива Сиваша.



# \* Из истории Крыма




- \* Современное название полуострова, по наиболее распространенной версии, происходит от тюркского слова "кырым" — вал, стена, ров. До XIII века полуостров носил название Таврика (по имени проживавших здесь древних племен тавров), с XIII века — Крымский улус. С XV века полуостров стали называть Таврией, а после его вхождения в состав России в 1783 г. - Тавридой.



## \* Из истории Крыма


\* С VIII-IX вв. стали складываться экономические и культурные связи Крыма с русскими княжествами. Арабы называли Черное море Русским морем. В конце X века в древнем Херсонесе принял крещение русский князь Владимир.



## \* Из истории Крыма

\* В XIII веке на территорию полуострова вторглись ордынские войска, и был образован Крымский улус, а позднее, с 1443 г. - самостоятельное Крымское ханство. Развитие экономики и культуры Крыма и его растущее сближение с Русью были надолго остановлены ордынским нашествием. В 1475 г. на Крымский полуостров вторглись войска султанской Турции. Крымское ханство стало вассалом Турции.

- \* На протяжении многих лет Россия вела войны с Османской империей.
- \* Большую роль в этой борьбе сыграли А.В. Суворов, М.И. Кутузов и Ф.Ф. Ушаков.



\* Из ис



# \* Из истории Крыма

\* По итогам войны 1768-1774 гг., был заключен Кючук-Кайнарджийский

мирный договор, по которому Крымское ханство получало независимость. В

состав России вошли Керчь с крепостью Ени-Кале, крепости Азов и

Кинбурн, русские торговые суда могли свободно плавать по Черному морю.

В 1783 году Крым вошел в состав России, что было ратифицировано

Ясским мирным договором (1791 г.) между Россией и Османской империей.

С этого времени возрастает приток населения на полуостров Крым, растут

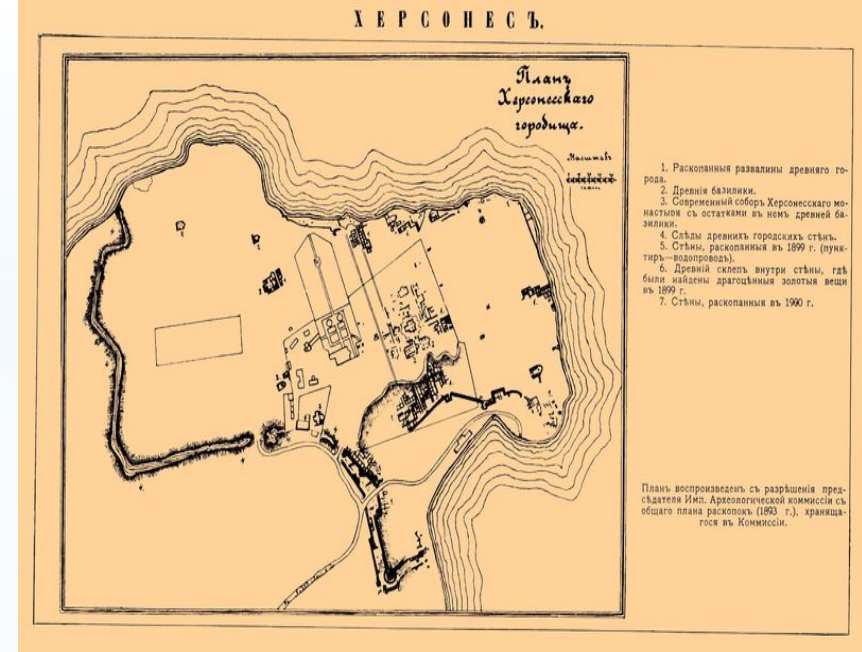
города, развивается торговля, сельское хозяйство.

На берегу превосходной природной гавани в 1783 г. закладывается



- \* В античности первым поселением на Гераклейском полуострове был форпост Телापил , известный как Херсонес-I, захваченный греками-колонистами. Они построили свою крепость-колонию Херсонес-II на части территории современного Севастополя и населили выходцами из Гераклеи, позже она входила в состав Римской и Византийской
- \* империй.
- \* Во время своего путешествия Херсонес посещал святой апостол Андрей Первозванный.





\*Херсонес был уничтожен войском Золотой Орды, и его территория сначала контролировалась княжеством Феодоро, а в 1475—1781 годы — вассальным Крымским Ханством.

\* Из истории Севастополя

Сразу же после присоединения Крыма к России на полуостров распоряжением императрицы был направлен фрегат «Осторожный» под командованием капитана II ранга Ивана Берсенева для выбора гавани у юго-западного побережья, на котором предполагалось построить стратегически необходимый военный порт. Осмотрев в апреле 1783 года бухту у посёлка Ахтиар, расположенную неподалеку от развалин древнего города Херсонеса-Таврического, Берсенов рекомендовал её в качестве базы для кораблей будущего Черноморского флота.



# \* Из истории Севастополя

- \* Название города состоит из двух греческих слов — «высокочтимый, священный» и — «город». Севастос — эквивалент латинского титула «Август», поэтому Севастополь означает и «августейший город», «императорский город». В литературе приводились и другие переводы, например, «величественный город», «город славы».
- \* В 1797 году император Павел I переименовал его в Ахтиар. В 1826 году сенатским указом городу было возвращено прежнее, греческое имя — Севастополь.






# \* Из истории Севастополя

- \* Начало бурного роста Севастополя неразрывно связано с именем [М. П. Лазарева](#). Назначенный начальником штаба Черноморского флота в [1832 году](#), а позднее — главнокомандующим флотом и портами и военным губернатором города, он строит адмиралтейство с предприятиями судоремонта и судостроения на берегах Корабельной и Южной бухт. В [1890 году](#) Севастополь причислен к разряду крепостей, торговый порт перенесён в [Феодосию](#).




# \* Современный Севастополь





# \* Из истории Крыма

\* 8 апреля 1783 года Екатерина II издала манифест о принятии «полуострова Крымского». На первых порах обустройством российского Крыма ведал князь Потемкин, получивший титул «Таврического». В 1783 году население Крыма насчитывало 60 тыс. человек, занятых преимущественно скотоводством.



# \*Из истории Крыма

\* В 1787 году императрица Екатерина совершила свое знаменитое путешествие в Крым. Государственной казне оно обошлось в 15 млн. рублей. Современников потрясли пышность и роскошь этого путешествия, в котором было использовано около 10000 лошадей (до 500 одновременно), свыше 5000 извозчиков и более 10000 сёдел. Выстроенные в короткий срок путевые дворцы блистали щедрой позолотой мебели и внутренней отделки, каскадами хрусталя. Города, деревни и усадьбы, а иногда и простые крестьянские дома были украшены цветами, расписаны и заставлены декорациями, выполненными лучшими живописцами России.



\* В 1854-1855 гг. в Крыму разыгрались главные события войны известной под названием Крымской. В сентябре 1854 г. соединенные армии Англии, Франции и Турции высадились севернее Севастополя и осадили город. 349 дней продолжалась оборона города под командованием вице-адмиралов В. А. Корнилова и П.С. Нахимова, контр-адмирала В.И. Истомина. Война разрушила город до основания, но и прославила его на весь мир.



## \* Из истории

### Крыма

- \* В эпоху «Великих реформ» XIX века население Крыма удвоилось. Большое влияние на развитие экономики края оказало строительство железных дорог до Севастополя, Феодосии и Керчи.
- \* Крым на протяжении XIX-XX веков стал местом паломничества писателей, поэтов, художников, композиторов. Памятные места связаны с именами А.С. Пушкина, Л.Н. Толстого, А.П. Чехова, И.К. Айвазовского, А.И. Куинджи, И.И. Левитана,

Люблю я, опершись на скалы Аю-Дага, смотреть, как черных волн несется зыбкий строй, как пенится, кипит бунтующая влага, то в радуги дробясь, то пылью снеговой».

А.Мицкевич

\* Из И



После Гражданской войны Крым вошел в состав Советского Союза . В годы Великой Отечественной войны вошла в историю героическая 250-дневная оборона Севастополя и бессмертный подвиг подземного гарнизона в керченских каменоломнях. За оборону Севастополя 126 воинов были удостоены высокого звания Героя Советского Союза, тысячи награждены орденами и медалями.



# \* Из истории Крыма

\* В 1954 году Крымская область была передана в состав Украины. В указе говорилось, что Крым является естественным продолжением южных степей Украины.

\* 20 января 1991 г. в Крыму состоялся референдум по вопросу воссоздания Крымской АССР

26 февраля 1992 г. Крымская АССР была переименована в Республику Крым в составе Украины.



# \* Современный Крым.

В ноябре 2013 г. - феврале 2014 г. в Украине разразился политический кризис. На фоне разрастающейся дестабилизации политической ситуации и повышения криминогенной обстановки в Украине, стремясь преодолеть кризис 11 марта 2014 г., Верховный Совет Автономной Республики Крым принял Декларацию о независимости автономной Республики Крым и города Севастополя.

16 марта 2014 г. состоялся референдум о статусе (положении) Крыма. За воссоединение с Россией на референдуме в Крыму проголосовали 96,77% жителей.

\* Современ



Сенстунова Валентина

# \* Современный Крым

\* **18 марта 2014** года в Георгиевском дворце Кремля был подписан договор о вступлении Республики Крым и города Севастополя в состав Российской Федерации.

\* **21 марта 2014** года был ратифицирован Федеральный Конституционный Закон «О принятии в Российскую Федерацию Республики Крым и образовании в составе Российской Федерации новых субъектов - Крым и города федерального значения Севастополя».





Самый высокий водопад в Крыму – Учан-Су на одноименной реке в окрестностях Ялты, на южном склоне Ай-Петринского горного массива. Вода падает с отвесного известнякового обрыва с высоты 98 метров, ниже формируются еще три более мелких водопада. Для сравнения: высота Ниагарского водопада 48 м.

Самая высокая **\* Интересные** вершина Крымских гор Роман-Кош. Её высота – 1545 м. Находится в центральной части горного Крыма. На её вершине можно встретить редкий цветок – серебристый Крымский эдельвейс, произрастающий только в Крыму.





# \* Интересные факты крымской истории

\* Единственный город Крыма, сохранивший название с античной эпохи Феодосия (богом данная), не меняла свое название с античного времени. Она была основана в VI в. до н. э.

\* Самый длинный троллейбусный маршрут в мире  
Троллейбусная трасса «Симферополь — Ялта», протяженностью 85 километров.  
Запущена в июне 1961 года.

# \* Интересные факты Крымской истории.

- \* Самая большая в Европе земляная плотина находится на Симферопольском водохранилище. Симферопольские жители называют его «Симферопольским морем», так как во время его сооружения, предусматривалось использование озера для отдыха горожан и туристов.
- \* Крупнейшая в Европе астрофизическая обсерватория расположена в посёлке Научном, Бахчисарайского района. Первый телескоп здесь был установлен в 1949 г. и с тех пор здесь было открыто более 850 астероидов.

# \*Интересные факты крымской истории.

Фильмы «Остров сокровищ» и «Прощание славянки» снимались в поселке Малореченское, а в окрестностях Демерджи — легендарная «Кавказская пленница». «Человек-амфибия» снимался на мысе Тарханкут, в Новом Свете и Балаклаве. Знаменитая картина «Три плюс два» — Тихая бухта в Новом Свете. В балаклавском районе, недалеко от мыса Айя, в урочище Инжир снимался фильм «Дикари». Знаменитый мастер единоборств, Джеки Чан, тоже снимал свой фильм здесь — «Первый удар Джеки Чана» — Ялта, Симферополь. «Девятая рота» Бондарчука отметилась в Эски-кермене, Коктебеле, на полигоне у Перевального, в Новофедоровке, Старом Крыму, Форосе.



# \* Интересные факты крымской истории

Самое древнейшее на территории Крыма и Украины государство — Боспорское царство.

Самый знаменитый человек в истории античного Крыма — могущественный понтийский царь Митридат VI Евпатор, угрожавший даже великому Риму. Потерпев, в конце концов, поражение в войнах с Римом, Митридат бежал в столицу Боспорского государства Пантикапей (Керчь), где его жизнь оборвалась трагически в 63 г. до н. э. Сын Митридата Фарнак был менее способным правителем и полководцем, чем его отец. Именно после молниеносного разгрома армии Фарнака римским полководцем Гаем Юлием Цезарем родилась крылатая фраза — самая краткая военная реплика: «Пришел — увидел — победил».