

Дипломная работа  
ст. гр. СПВ-09В-1



НА ТЕМУ:  
“РАЗРАБОТКА ВЕБ-  
САЙТА КОМПАНИИ  
ГЕОТОП”.

Выполнил: Кондратьев Сергей

# Зачем?

Геодезия в жизни

Топографические  
съёмки

Инженерная  
геодезия

Ведение  
исполнительной  
документации

Топографическая  
съёмка

Геодезическая  
выверка  
конструкций

Строительство  
гидрологических  
сооружений

Разбивочные  
работы

Подсчет объемов  
земляных работ

**Делаем сайт не для  
того, чтобы он «был»,  
а для того, чтобы  
приносил прибыль и  
решал конкретные  
задачи**

# Этапы создания сайта

- Предварительный
- Реализация
- Поддержка

**- Постановка целей и задач;**

**- Разработка концепции и структуры ;**

**- Подготовка материалов для сайта.**

**- Разработка технического задания;**

**- Создание программного кода, контроль разработки;**

**- Запуск ресурса;  
- Наполнение сайта.**

**- Реклама, анализ отдачи, коррекция;**

**- Анализ статистики, географии пользователей;**

**- Повышение юзабилити, эффективности.**

# Цели и задачи

## Содержимое:

- 12 услуг;
- 89 городов;
- перевод сайта на 3 языка;
- статистика посещения.

## Функционал:

- Форум;
- Расчет стоимости онлайн;
- Заказ услуги с получением квитанции об оплате;
- Генерация первичной документации.

## Оптимизация

под  
поисковые  
системы:

- Метатеги;
- Заголовки страниц;
- Качественный текст;
- Анализ посетителей.

# Реализация

Выбор  
технологии:

- PHP;
- HTML;
- CSS;
- MYSQL;
- JAVASCRIPT;
- JQUERY;

Интерфейс:

- Бесплатный  
HTML-шаблон  
+CSS;

# Внешний вид сайта

[ГЛАВНАЯ](#)[УСЛУГИ](#)[ЦЕНЫ](#)[ФОРУМ](#)[КОНТАКТЫ](#)[ОБЪЕКТЫ](#)[Выбери свой город ▾](#)

## История



МАЛОЕ КОЛЛЕКТИВНОЕ НАУЧНО-ПРОИЗВОДСТВЕННОЕ ПРЕДПРИЯТИЕ "ТАЛАН" начало свою деятельность в далеком 1991 г. специализируется на выполнении геодезических и специальных маркшейдерских работ и действует на основании ЛИЦЕНЗИИ ГОСУДАРСТВЕННОЙ СЛУЖБЫ ГЕОДЕЗИ, КАРТОГРАФИИ И КАДАСТРА. 20-тилетний опыт передан молодому, амбициозному и целеустремленному коллективу.

Предприятие оснащено современным высокоточным оборудованием зарубежных и отечественных производителей. В штате компании находятся

дипломированные, высококвалифицированные специалисты с большим международным опытом работы.

## Мы сегодня

Многолетний опыт и понимание самой сути вопросов в сочетании с использованием современных технологий дает возможность выполнять сложнейшие задачи.

За много лет работы созданы системы управления персоналом и осуществляется постоянный контроль качества.



Использование электронных тахеометров и GPS-приемников позволяет обеспечить предостаточную точность и в кратчайшие сроки реализовывать самые амбициозные проекты.

С 2007 года предприятие начало активно заниматься геодезическим сопровождением строительства. Успешный опыт сотрудничества с международными компаниями (Немецкая компания "Hochtief", Итальянская компания "DANIEMI", Турецкая компания

## Услуги компании

- ЧИСТКА ДНА ВОДОЁМА
- РАЗБИВКА ОСЕЙ ЗДАНИЯ
- ТОПОГРАФИЧЕСКАЯ СЪЕМКА УЧАСТКА
- ГЕОДЕЗИЧЕСКИЕ РАБОТЫ В СТРОИТЕЛЬСТВЕ
- МАРКШЕЙДЕРСКИЕ РАБОТЫ
- ВЫНОС ГРАНИЦ УЧАСТКА

30.05.2012	3 478 712
07.06.2012	812 167
04.07.2012	148 34
СЕГОДНЯ	134 31
ПРОГНОЗ	25 4



## Новости

**22.01.2012** В Энергодаре полным ходом продолжается ликвидация последствий аварии прорыва трубопровода диаметром 1.5, подающего воду к тепловым печам. Количество грунта, попавшего в водоем подготовки воды превысило 10 000 м3

**17.01.2012** Была произведена первая плавка металлолома на заводе "Днепросталь" в Днепропетровске.

# Расчет стоимости онлайн



"FUSION GROUP" КОМПАНИЯ

5 лет на рынке геодезических услуг тел. : 095-061-50-58; 063-179-86-45

ГЛАВНАЯ

УСЛУГИ

ЦЕНЫ

ФОРУМ

КОНТАКТЫ

ОБЪЕКТЫ

Выбери свой город ▾

## Расчет стоимости геодезических работ онлайн только введите свои начальные данные

вид работ

вынос границ участка  
топосъемка м 1:500  
разбивка осей  
разовый выезд геодезической бригады

стоимость  грн.

геодезические работы по топосъемка м 1:500 площадью от 0.5 до 1 га. по адресу: г.Днепропе  
шесть тысяч четыреста гривен

приблизительная

площадь топосъемочки:

характер застроенности

до 0.5 га.  
от 0.5 до 1 га.  
от 1 до 1.5 га.  
от 1.5 до 2.5 га.

Густозастроенная, город  
Среднезастроенная, город  
Слабозастроенная, город  
Незастроенная, город

например: г. Днепропетровск, ул. Кирова, дом 43.

[оформить заказ](#)

## Услуги компании

- ЧИСТКА ДНА ВОДОЕМА
- РАЗБИВКА ОСЕЙ здания
- ТОПОГРАФИЧЕСКАЯ СЪЕМКА УЧАСТКА
- ГЕОДЕЗИЧЕСКИЕ РАБОТЫ В СТРОИТЕЛЬСТВЕ
- МАРКШЕЙДЕРСКИЕ РАБОТЫ
- ВЫНОС ГРАНИЦ УЧАСТКА

	3 479 712
31.05.2012	812 157
07.06.2012	140 34
24.06.2012	140 31
СЕГОДНЯ	38 3
НА ПОИСК	



## Новости

22.01.2012 В Энергодаре полным ходом продолжается ликвидация последствий аварии прорыва трубопровода диаметром 1.5, подающего воду к тепловым печам.

# География сайта

Киев

Донецк

Харьков

Каждый  
посетитель  
чувствует  
доверие к  
местным  
компаниям

Бердянск

Львов

Каховка

Днепропетровс  
к



# Ежедневное обновление новостей и реализованных объектов через админ-панель

ГЛАВНАЯ    УСЛУГИ    ЦЕНЫ    ФОРУМ    КОНТАКТЫ    ОБЪЕКТЫ    Выбери свой город ▾

---

### Операции с новостями

Поиск Добавить

id

Заголовок

Новость







Добавить

---

### Операции с реализованными объектами

---

### Услуги компании

-  ЧИСТКА ДНА ВОДОЁМА
-  РАЗБИВКА ОСЕЙ ЗДАНИЯ
-  ТОПОГРАФИЧЕСКАЯ СЪЕМКА УЧАСТКА
-  ГЕОДЕЗИЧЕСКИЕ РАБОТЫ В СТРОИТЕЛЬСТВЕ
-  МАРКШЕЙДЕРСКИЕ РАБОТЫ
-  ВЫНОС ГРАНИЦ УЧАСТКА


31 ДЕНЬ

07 ДНЕЙ

24 ЧАСА

СЕГОДНЯ

НА ПЯТИ



### Новости

2012-02-06 13:43:10  
Завод "Днепросталь"

# Объекты

- металлургический завод «Днепросталь» (ДНМЕ) г. Днепропетровск
- ~~ЖРВ~~ ул. Дзержинского (ООО «МастерСтрой») г. Днепропетровск

# Новости

- 09.02.2012
- В Энергодаре полным ходом продолжается ликвидация
- 11.02.2012
- Бывшая... произведена полноценная плавка металлолома на заводе "Днепросталь" в Днепропетр

# Контакты, схема проезда



ВСТАВЬ  
ТЕЛ.



Вставь  
тел

# Результаты поисковых запросов

топосъемка киев - Пош... x ТОПОГРАФИЧЕСКАЯ С... x +

www топосъемка киев - Поиск Google

[Топографическая область Киев • Объявления Emarket ...](#)  
emarket.ua/.../toposemka-kiev-kievskaja-ob... - Перекласти цю сторінку  
29 янв 2012 — 1 500,00 грн. : Предприятие предоставит услуги по выполнению  
следующих видов работ: - топографические съемки любых масштабов ...

[Топографический план, топоплан, топосъемка ... - Prom.ua Киев](#)  
kiev.prom.ua/p250704-topograficheskij-pla... - Перекласти цю сторінку  
12 дек 2009 — Топографический план, топоплан, **топосъемка**, цена, заказать в  
**Киеве** — Prom.ua. Подробная информация о товаре и поставщике с ...

[Топосъемка в крупном \(1:50 — 1:2000\) и мелком \(1 ... - Prom.ua Киев](#)  
kiev.prom.ua > ... > Инженерно-строительные услуги, общее  
**Топосъемка** в крупном (1:50 — 1:2000) и мелком (1:5000) масштабах, включая  
**топосъемку** подземн. коммун, **Киев**. Топографічна зйомка масштабу 1:100 ...

[Топосъемка. Разбивка участка, планировка участка. Вынос в ...](#)  
hydro-geo.com.ua/geodezija - Перекласти цю сторінку  
как в **Киеве** так и в **Киевской** области. Геодезические изыскания (геодезия,  
**топосъемка**, подеревка, разбивка участка, вынос в натуру) проводятся при ...

[Топографическая съемка — топосъемка, купить в Киеве - Пуль...](#)  
kiev.pulscen.com.ua/.../topograficheskaya\_... - Перекласти цю сторінку  
**Топографическая съемка — топосъемка**, купить в **Киеве**. Подробная  
информация о товаре и поставщике.

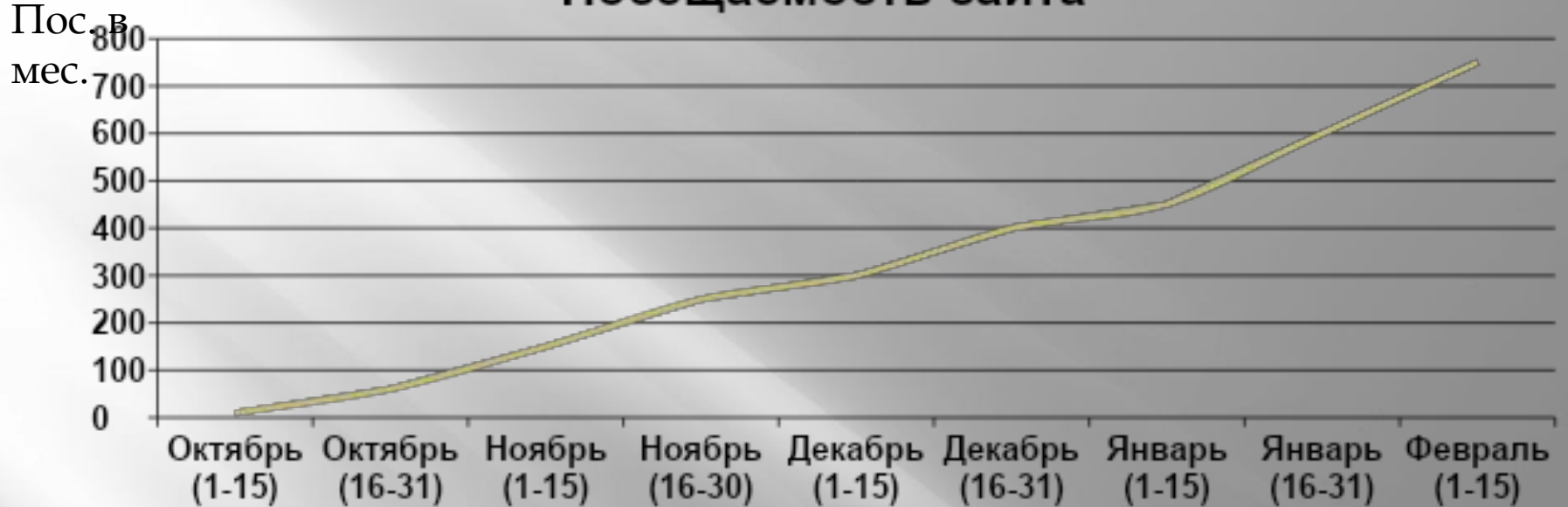
[Геодезические работы Киев, топосъемка участка, вынос границ ...](#)  
geotor.com.ua/index\_kiev.php - Перекласти цю сторінку  
Геодезические работы **Киев**, **топосъемка** участка в **Киеве**, вынос границ участка,  
геодезические работы, геодезические услуги по Киеву, исполнительная ...

**G**oooooooooooooogle >

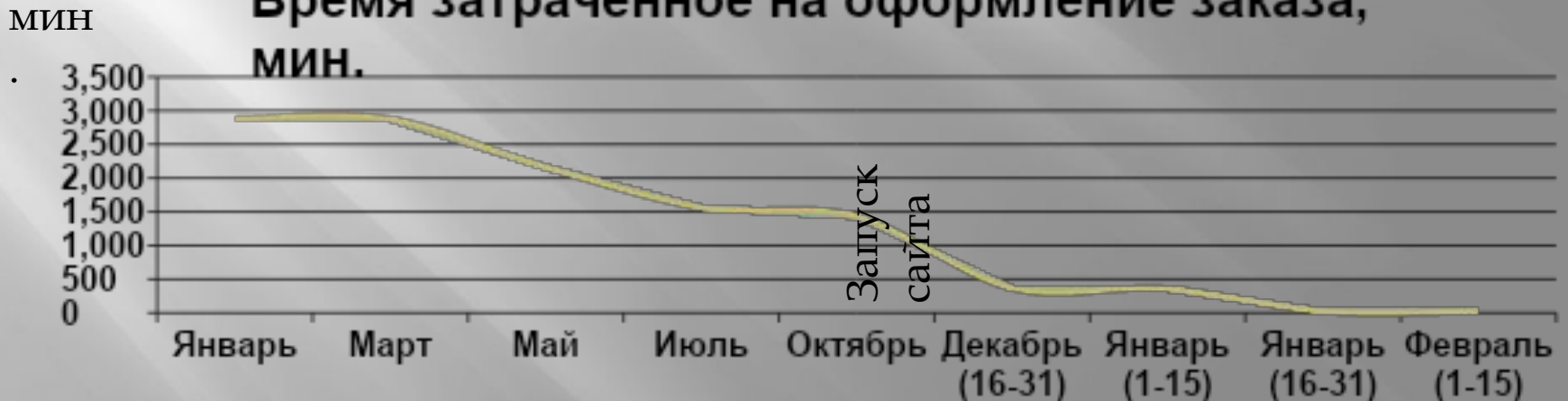
1 3 4 5 6 7 8 9 10 [Уперед](#)

# Рентабельность создания сайта

## Посещаемость сайта



## Время затраченное на оформление заказа, МИН.



**Спасибо за  
внимание!**

