

An aerial photograph of a tropical island, likely Nassau in the Bahamas. The image shows a vibrant turquoise sea transitioning to a white sandy beach. A large, modern hotel complex with multiple towers is visible on the left side of the island. The rest of the island is densely packed with buildings, roads, and greenery. The sky is a deep blue with scattered white clouds. The text 'БАГАМСКИЕ ОСТРОВА' is overlaid in large white letters across the center of the image.


БАГАМСКИЕ ОСТРОВА

Географическая экспедиция



Багамские острова

(англ. Bahamas)



- **Официальное название:** Содружество Багамских Островов
- **Дата создания независимого государства:** 10 июля 1973 г.
- **Форма правления:** Конституционная монархия
- **Глава государства:** Королева Великобритании Елизавета II, представленная генерал-губернатором Квентин Элис Луизой
- **Столица:** г. Нассау
- **Административно-территориальное деление:** Государство разделено на 31 округ
- **Официальный язык:** Английский
- **Валюта:** Багамский доллар

An aerial photograph of the Bahamas islands, showing the intricate patterns of the turquoise and emerald green waters surrounding the landmasses. The islands are scattered across the frame, with some showing small structures and roads. The sky is a deep blue, filled with soft, white clouds. The overall scene is vibrant and scenic.

РАСПОЛОЖЕНИЕ БАГАМСКИХ ОСТРОВОВ

Расположение

Площадь
13,878 кв. км.

- Багамские острова - государство на одноимённых островах Атлантического океана к северу от Карибского моря и Кубы, к юго-востоку от полуострова Флорида.
- В архипелаг входит около 700 островов (из них обитаемы только 30) и 2000 коралловых рифов.
- Сухопутных границ нет.
- Багамские острова (суша) занимают территорию площадью 10 070 квадратных километров



The image shows three performers in traditional Bahamian regatta costumes. They are wearing elaborate headdresses with feathers and intricate patterns. The costumes are primarily red and white with blue and gold accents. Two of the performers are playing trumpets. The background shows a paved area with palm trees and buildings, suggesting an outdoor event.

НАСЕЛЕНИЕ БАГАМСКИХ ОСТРОВОВ



Население

Население
409 802 чел. (2019 г.)

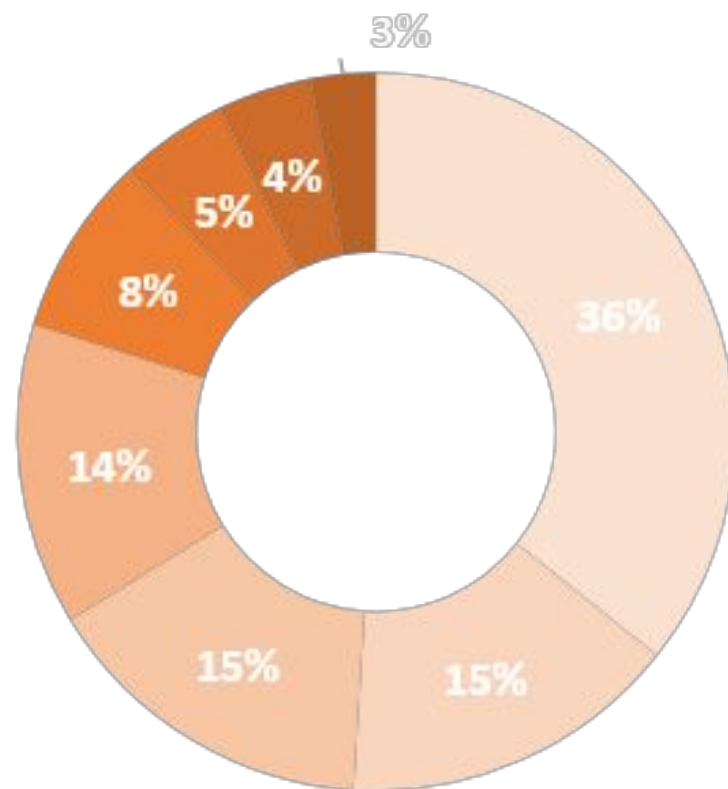
- Страна занимает 177 место в рейтинге стран мира, составляя 0,01 % от всего населения Земли
- Плотность населения составляет 29.5 чел. на кв. км
- Средний возраст - 32.5 года
- Ожидаемая продолжительность жизни: 71.2 года (68.8 - мужчины, 73.6 - женщины)
- Темп прироста населения: 0.925 % (оценка 2009). Место страны в мире: 135



ЭТНИЧЕСКИЙ И РЕЛИГИОЗНЫЙ СОСТАВЫ БАГАМСКИХ ОСТРОВОВ

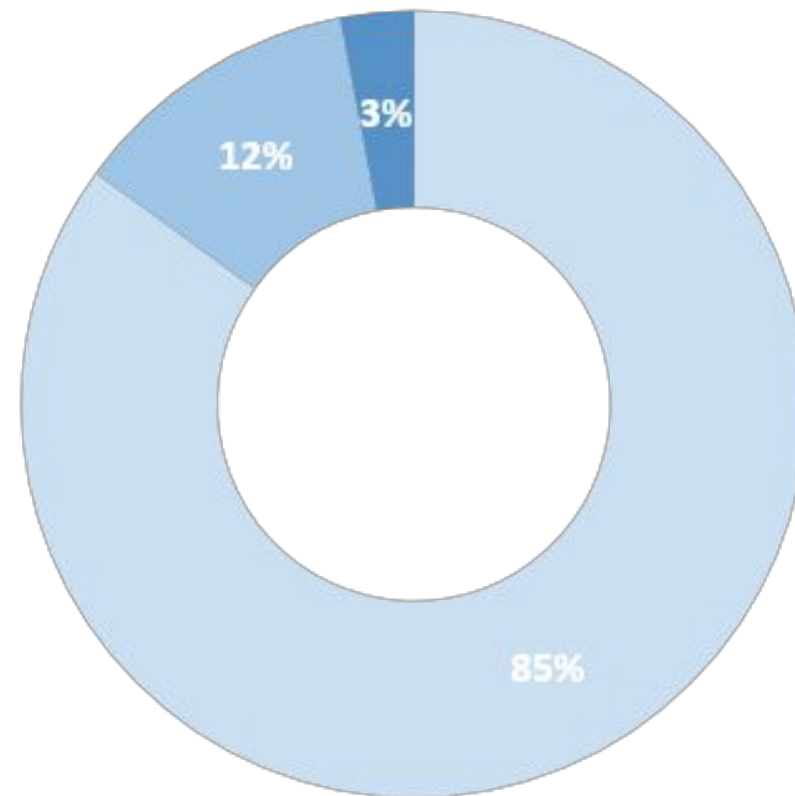
Религиозный состав

- Баптисты
- Другие христиане
- Англикане
- Католики
- Пятидесятники
- Церковь Бога
- Методисты
- Атеисты и неопределившиеся
- Другие





Этнический состав



■ Негры и мулаты ■ Белые ■ Азиаты и латиноамериканцы

ЭКОНОМИКА БАГАМСКИХ ОСТРОВОВ



Экономика

- Багамы - одна из самых богатых карибских стран с экономикой, в большой степени, зависящей от туризма и оффшорного банковского дела.
- Туризм дает 50% рабочих мест на островах и 60% ВВП. До 2006 года строительство новых отелей и большой приток туристов давал значительный подъем экономики. В 2009 году глобальный кризис не оставил в стороне и Багамы.

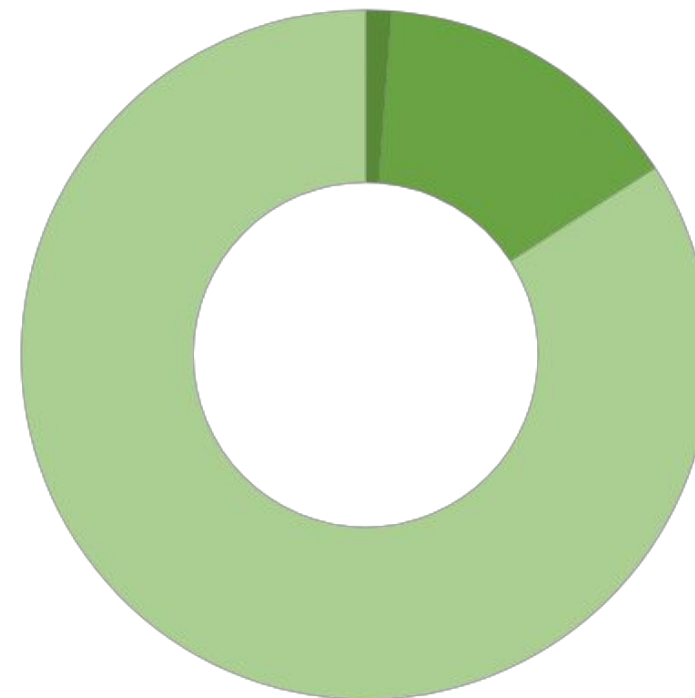
- ВВП (паритет покупательной силы валют): \$9,084 миллиардов (оценка 2009)

Место страны в мире: 151

- ВВП (по официальному обменному курсу): \$7,49 миллиардов (оценка 2009)
- ВВП - реальный темп роста: -4 % (оценка 2009)
- ВВП - на душу (по ППС): 29 800\$ (оценка 2009)

Место страны в мире: 46

ВВП - состав секторов, %



■ Сельское хозяйство ■ Промышленность ■ Услуги

Экономика

- **Рабочая сила** - по составу секторов:

сельское хозяйство: 5 %

промышленность: 5 %

туризм: 50 %

другие услуги: 40 % (оценка 2005)

- **Уровень безработицы:** 7.6 % (оценка 2006)

Место страны в мире: 78

- **Население ниже черты бедности:** 9.3 % (2004)

- **Бюджет:**

доходы: \$1,03 миллиарда

расходы: \$1,03 миллиарда (2004/05)

- **Рост инфляции** (розничные цены): 2.4 % (оценка 2007)

Место страны в мире: 81



Экономика. Промышленность

- **Сельское хозяйство** – производимые продукты:

цитрусовые, овощи; домашняя птица

- **Промышленность** – производимые продукты:

туризм, банковское дело, цемент, нефтяная перегрузка, соль, ром, арагонит, фармацевтические препараты, сваренная спиралью стальная труба

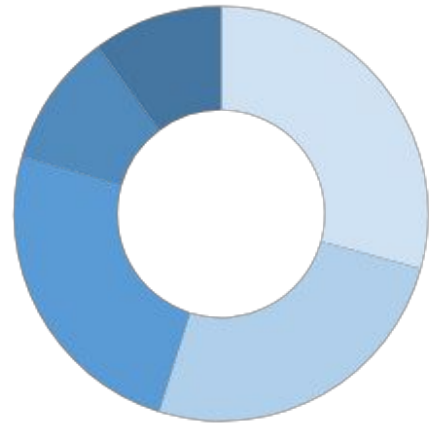
- **Электроэнергия - производство:** 2.045 миллиарда кВтч (оценка 2007)
- **Электроэнергия - потребление:** 1.902 миллиарда кВтч (оценка 2007)
- **Нефть - потребление:** 34 000 баррелей/дней (оценка 2008)
- **Нефть - экспорт:** перегрузки нефти 41 570 баррелей/ день (оценка 2007)
- **Нефть - импорт:** 20 560 баррелей/ день (оценка 2009)



ЭКОНОМИКА

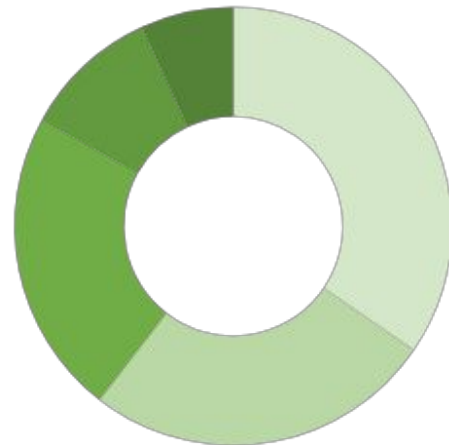
Экспорт – партнеры, %

- США
- Сингапур
- Польша
- Германия
- Япония



Импорт - партнеры, %

- США
- Южная Корея
- Япония
- Сингапур
- Венесуэла



- **Внешнеторговый баланс:** - \$283,2 миллиона (оценка 2009)
- **Экспорт:** \$674 миллиона (2006)
- **Экспорт - предметы потребления:**
минеральные продукты и соль, продукты животноводства, ром, химикаты, фрукты и овощи
- **Импорт:** \$2,401 миллиарда (2006)
- **Импорт - предметы потребления:**
машина и транспортное оборудование, товары народного потребления, химикаты, минеральные топлива; пища и живые животные
- **Долг - внешний:** \$342,6 миллиона (оценка 2004)



ТРАНСПОРТ БАГАМСКИХ ОСТРОВОВ

Транспорт

Общие данные

Движение на Багамских островах – **левостороннее** (руль справа). На острове Нью-Провиденс около 1 000 км дорожных путей, 209 км на Элеутере, 156 км на Гранд Багаме и более 885 км на Внешних Островах.

Такси

В Нассау и Фрипорте есть частные маршрутные такси, которые курсируют по городу, но не осуществляют сообщение с аэропортом.

Такси на Багамах - довольно дорогое удовольствие. Но здесь можно торговаться.

Железнодорожный транспорт

Не развито.

Прокат авто

Необходимые требования для аренды авто: возраст водителя не менее 21 года, наличие международного водительского удостоверения и водительский стаж не менее года.

Также у туристов довольно популярна аренда скутеров, лодок, катеров и яхт.



Транспорт

Водный транспорт

Нассау (Нью-Провиденс), Фрипорт (Гранд-Багама) и Мэтью-Таун (Инагуа) - основные порты Багамских островов.

Между островами курсируют паромы и многочисленные водные такси. На самих островах очень много причалов, где не сложно нанять лодку.

Правительственные паромы связывают отдельные острова, такие как: Северный и Южный Бимини; Мангровый Риф и Южный Андрос; и Изогнутые острова и острова Аклинс.

Почтовые корабли отправляются из порта рифа Поттера в Нассау раз в две недели для выполнения правительственных контрактов. Они обычно совершают 6-часовые рейсы по ночам. Все эти суда медленные и ненадежные.



Транспорт

Авиационный транспорт

Основные аэропорты страны: Международный аэропорт имени Линдена Пиндлинга - крупнейший аэропорт Багамских островов и самый большой международный аэропорт страны и Международный аэропорт Фрипорта.

Внутренние перелеты - самый простой способ путешествия между островами. Компания «Bahamasair» обслуживает Большие Багамы и крупные внешние острова. Аэропорт в Нассау является узловым.

На Багамах можно нанять небольшой самолет, скооперировавшись с несколькими другими пассажирами, что будет экономией денег и времени.



КЛИМАТ

БАГАМСКИХ ОСТРОВОВ





Климат

Климат **тропический, пассатный.**

Течение Гольфстрим согревает острова, а северо-восточный пассат проветривает их. За свой комфортный климат Джордж Вашингтон назвал Багамы «островами вечного июня». Средняя температура **января +20/22°C, июля +28/32°C**. Зима сухая, очень теплая, много солнечных дней (всего в году их 320); лето – жаркое и дождливое.

На крайнем западе выпадает 1600-1700 мм осадков, в центральной части – 1100мм, а на востоке – всего 750 мм. Период дождей длится с мая по октябрь, в июле – октябре бывают тропические циклоны (тайфуны).

На островах много соленых водоемов, которые сообщаются подземным образом с океаном. Испытывается нехватка пресной весны, которую получают из карстовых колодцев глубиной до 15м.

An aerial photograph of a tropical beach. The water is a vibrant turquoise color, transitioning to a deeper blue further out. The beach is a wide, crescent-shaped strip of white sand. The surrounding land is covered in dense, dark green vegetation. In the bottom left corner, a small white boat is visible in the water. The sky is a clear, bright blue with a few white clouds on the left side.

ПРИРОДА


БАГАМСКИХ ОСТРОВОВ

Природа. Флора

Растительный мир Багамских островов не отличается разнообразием. Преобладающими являются **саванны** или **заросли** колючих вечнозелёных **кустарников**. **Много сосновых лесов**. На островах Андрос и Большом Абако преобладают **листопадные** и **вечнозелёные тропические леса**, на побережьях встречаются **рощи кокосовых пальм**.

На более засушливых восточных островах растут в основном **кактусы** и **алоэ**. На островах Андрос, Большой и Малый Абако, Большой Багама распространены такие ценные широколиственные древесные породы, как **кампешевое** и **железное деревья**, **красное дерево** (махагони) и **карибская сосна**.

В широколиственных лесах встречаются **жасмин**, **бугенвиллея**, **орхидеи** и т.п. На некоторых островах имеются искусственные посадки казуарины, махагони и некоторых хвойных тропических пород.





Природа. Фауна

Животный мир также достаточно беден. На островах много птиц, особенно перелетных водоплавающих. На болотах и в пределах лагун обитают фламинго. В национальном парке на острове Большой Инагуа гнездится более 50 тысяч особей красного фламинго. Из других птиц преобладают пеликаны, колпицы и цапли. Много термитов, москитов и других насекомых.

Обитают здесь также ящерицы, лягушки и летучие мыши. В прибрежных водах много разнообразной рыбы, ракообразных и моллюсков. Встречаются морские черепахи, которые откладывают яйца на о. Большой Инагуа.


В национальном парке Эксума-Кис под охраной находятся болотные и мангровые ландшафты и коралловые рифы.



ДОСТОРИМЕЧАТЕЛЬНОСТИ БАГАМСКИХ ОСТРОВОВ

АТМОСФЕРА БАГАМСКИХ ОСТРОВОВ





Багамские острова. Вид г. Нассау.







