

Географическое положение Северной Америки



Презентацию выполнил
учитель географии
МБОУ школы №179
Захаров Денис Евгеньевич.

Географическое положение материка

- *Как расположен материк относительно экватора, тропиков (полярных кругов) и нулевого меридиана.*
- *Найдите крайние точки материка*
- *Определите, какие океаны и моря омывают материк.*
- *Характеристика береговой линии.*

Общие сведения

-Площадь Северной Америки с островами составляет 24.2 млн км²

Протяженность Северной Америки с севера на юг составляет 7326 км, а протяженность с запада на восток равна около 4700 км.

Наивысшая точка Северной Америки — гора Мак-Кинли — 6194 м, самая низкая — Долина Смерти — 86 м ниже уровня моря.





История открытий материка

Этапы открытия и исследования Северной Америки

- открытие ее норманнами
- испанское завоевание
- периоды поиска северо-западного прохода и изучения внутренних районов материка



Викинги




Первый этап исследования Северной Америки — плавания норманнов.

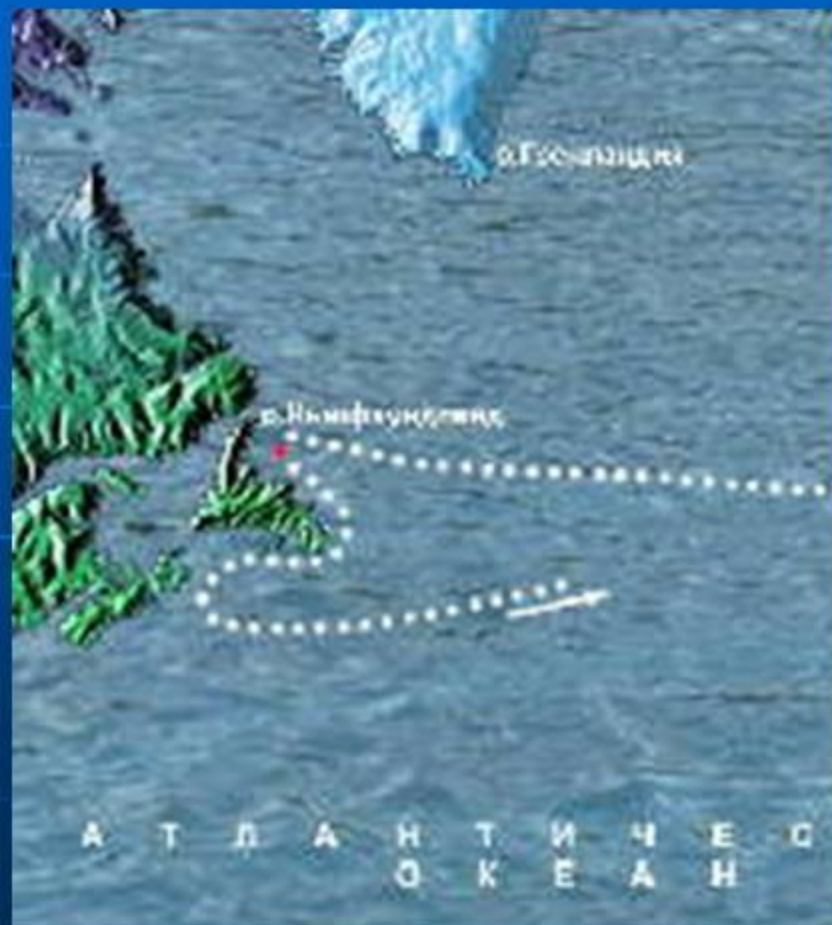

- Первыми европейцами, побывавшими в Америке, были норманны, достигшие ее берегов в X-XI вв. Эйрик Рауди в 981-983 и его сын Лейф Эрикссон плавали вдоль берегов Гренландии, в море Баффина, высаживались на побережье полуострова Лабрадор и острова Ньюфаундленд, однако их путешествия в то время не были известны в Старом Свете.



Христофор Колумб



Открытие Лабрадора и Канады Джоном Каботом (1497 г.)



Витус Беринг (1681—1741)

историческая справка


- мореплаватель, офицер русского флота, капитан-командор. По происхождению датчанин.
- В 1725—1730 и 1733—1741 руководил Первой и Второй Камчатскими экспедициями. Прошёл по проливу между Чукоткой и Аляской (впоследствии Берингов пролив), достиг Северной Америки и открыл ряд островов Алеутской гряды.



Алексей Ильич Чириков

Знаменитый уроженец Тульской земли.

Великий русский мореплаватель и талантливый учёный-исследователь, первооткрыватель Северо-Западной Америки капитан-командор Алексей Ильич Чириков родился 13 (24) декабря 1703 года в мелкопоместной семье тульского дворянина. Род Чириковых известен в Тульском крае, их родовое гнездо находилось в селе Аверкиевское-Лужное (ныне село Лужное Дубенского района Тульской области). Тульский период биографии Алексея Ильича мало исследован.






В. И. Беринг



А.И. Чириков



Григорий Шелихов



Наибольший вклад в освоение Аляски, как стали называть позже Русскую Америку, внес Григорий Шелехов, названный *русским Колумбом*.

Он создал первые русские поселения, основал торговую компанию, организовал промыслы, вел торговлю с местными жителями и содействовал исследованию и освоению Аляски.

Он оставил записки о своих наблюдениях в Америке в книге «Странствия», которая служила справочником для моряков, ходивших в северных водах Тихого океана.

Русская река



Форт Росс

