

Швейцарія



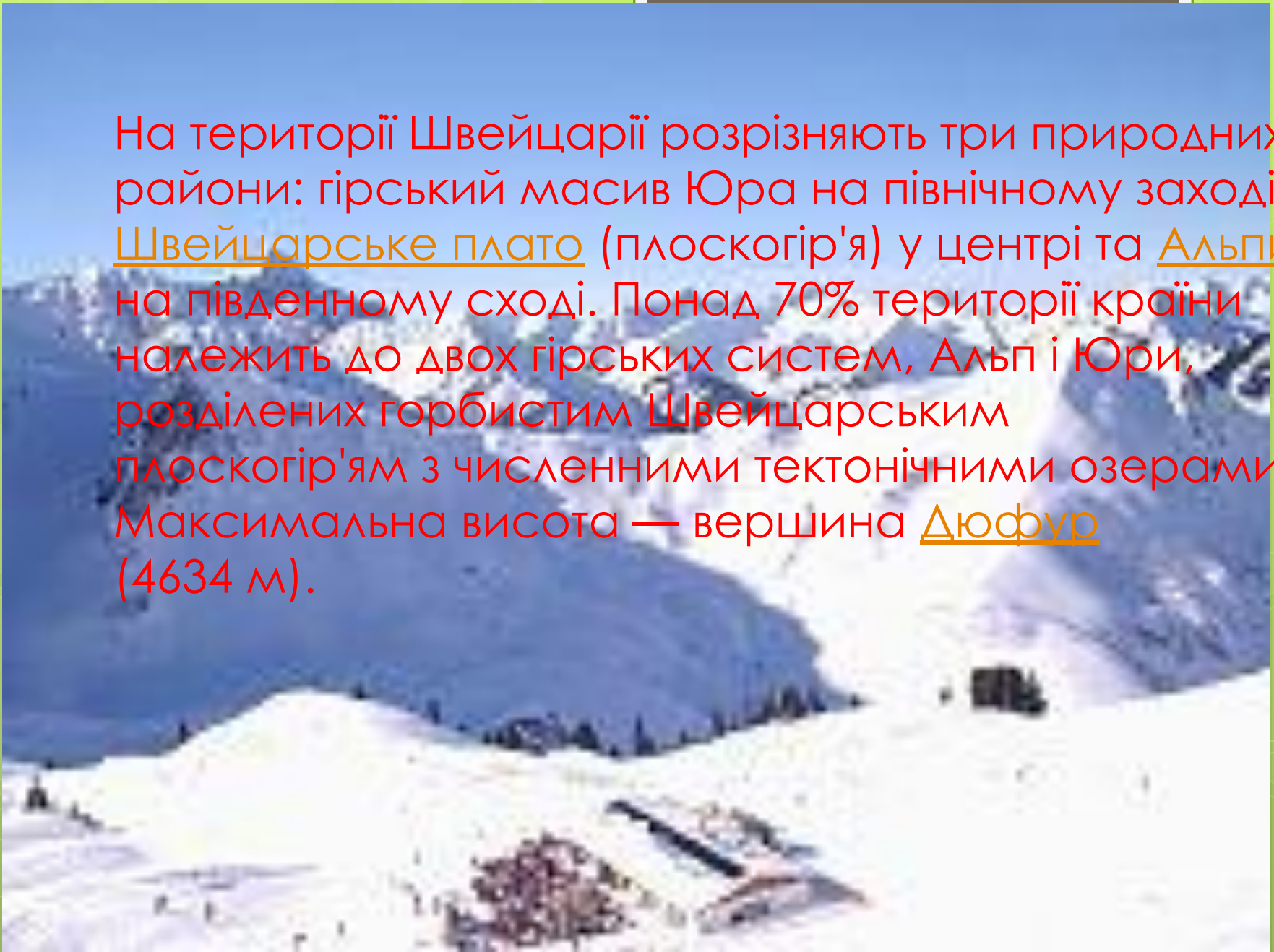
Карта країни



Швейцарія — держава в Центральній Європі з територією 41,3 тис. км².



На території Швейцарії розрізняють три природних райони: гірський масив Юра на північному заході, Швейцарське плато (пласкогір'я) у центрі та Альпи на південному сході. Понад 70% території країни належить до двох гірських систем, Альп і Юри, розділених горбистим Швейцарським пласкогір'ям з численними тектонічними озерами. Максимальна висота — вершина Дюфур (4634 м).










Швейцарське плато








Альпи







Пик Дюфур







Боденське озеро







