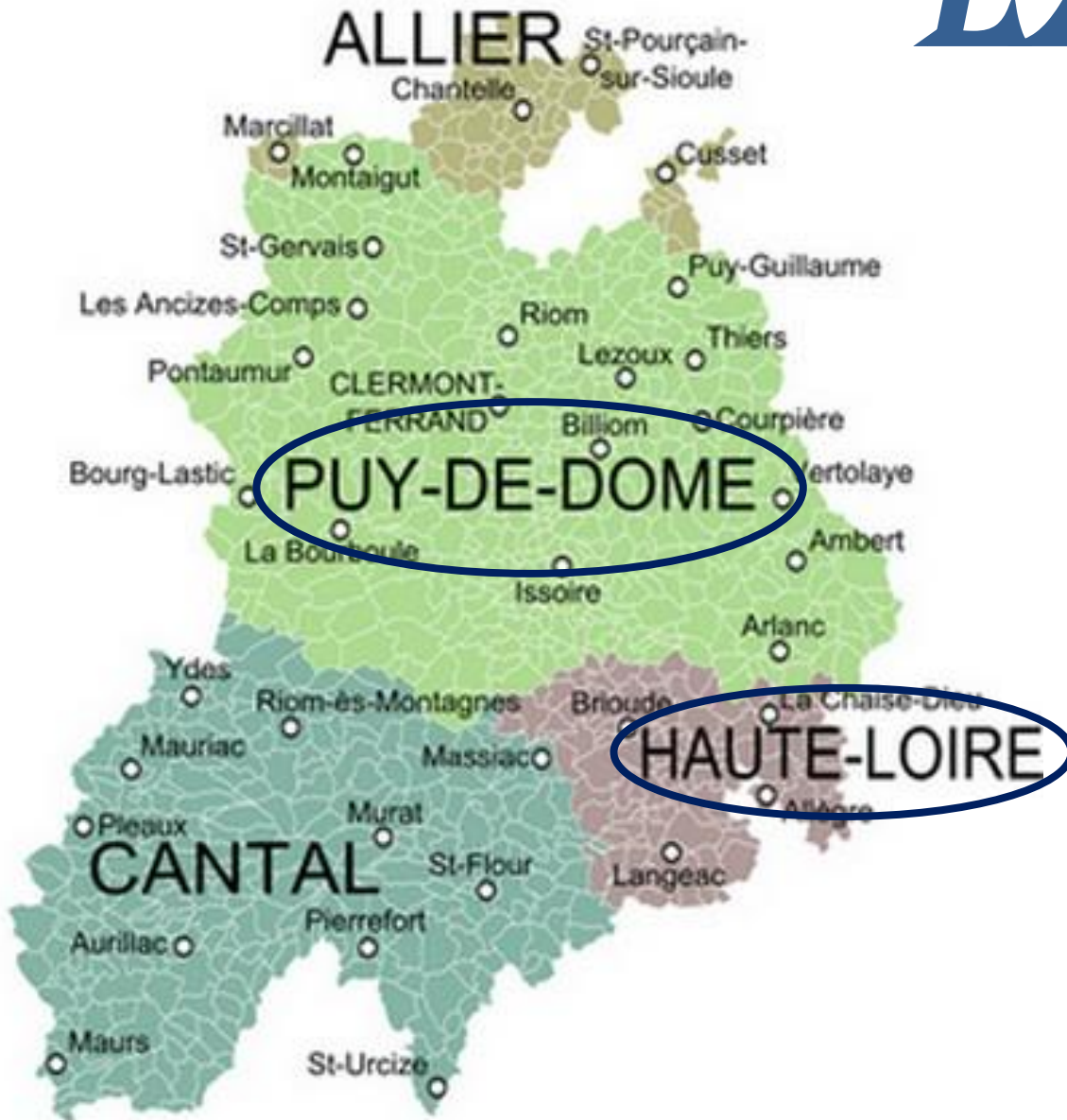


LA FRANCE

L'Auvergne

1



L'Auvergne est une région administrative dont le chef-lieu est

Clermont-Ferrand qui compte plus de 460 000 habitants, elle est située dans le Massif Central, ses habitants sont les Auvergnats.

La région administrative d'Auvergne couvre quatre départements: L'Allier, Le Puy-de-Dôme, le Cantal et la Haute-Loire

LE PUY-DE-DÔME

An aerial photograph of the Puy de Dôme volcano in France. The volcano is a prominent, conical mountain with a brownish, rocky surface. At the top, there is a small structure, possibly a meteorological station or a monument. The surrounding landscape is a mix of green fields, forests, and small towns. The sky is clear and blue.

*Chaîne des
Puys*

Clermont-Ferrand



*Cathédrale de
Clermont-Ferrand*





Clermont-Ferrand

Lac Pavin



Saint-Nectaire



Volcan
« Puy-de-Dôme »



Saint-Flore
t






*Château de
Chazeron*



*Château de
Cordès*


HAUTE LOIRE



*Le Puy en
Velay*



*Cathédrale Notre Dame de
l'Annonciation*



*Le Puy en
Velay*



*Le Puy en
Velay*





© photo de Volker Gilbert


*Le Puy en
Velay*

*Cascade de La
Beaume*



*La
Chaise-Dieu*






*Abbaye de La Chaise
Dieu*

*Abbaye de La Chaise
Dieu*




*Abbaye de La Chaise
Dieu*





*Abbaye de La Chaise
Dieu*



*Abbaye de La Chaise
Dieu*



Lavoûte Chilhac



Poligna

C



*Château de Lavoûte
Polignac*



*Château de
Lavoûte Polignac*



Saint-Michel d'Aiguilhe



Brioude
e



Brioude
e

*Ce diaporama est à usage éducatif et non commercial,
Il est adressé gratuitement par courrier
électronique aux amis, et ne doit être ni copié
ni modifié.*

Merci de respecter le travail de l'auteur.

Mimi40

**Musique: "Vive l'Auvergne"
Jean-Pierre Cousteix et son
orchestre**

**Merci aux photographes
pour les images sur le net**

