

СКАЛА КАМЧАТСКИЙ КАМЕНЬ

ПОХОД ВЫХОДНОГО ДНЯ

Презентацию подготовила
ПДО КГАУДО «КамДДЮТиЭ»
Косова В.Г.

Наш поход начинается от СИЗО,
добраться до которого можно на
личном транспорте либо на
автобусе №1 до ост. ЖБФ.
Если на автобусе - идем за
остановку по тропе через озеро
и сворачиваем на дорогу,
которая и выведет нас к началу
тропы.


**Уже издалека хорошо видно
тропу, бегущую вверх по склону**



Мы двигаемся вдоль ручья, на котором обустроена купель



**Имеется небольшой иконостас.
Бежит красивый водопадик.
Здесь можно набрать воды.**



Начинаем движение по тропе по хребту вверх



**Не забываем любоваться видами,
подмечать красивые растения ...**



■ ■ ■ И ИНТЕРЕСНЫХ НАСЕКОМЫХ



**Нам необходимо будет преодолеть
два затажных подъема, разделенных
между собой небольшим спуском с
незначительной потерей высоты.
Первый подъем наиболее длинный
и именно на нем набирается
основная высота.**

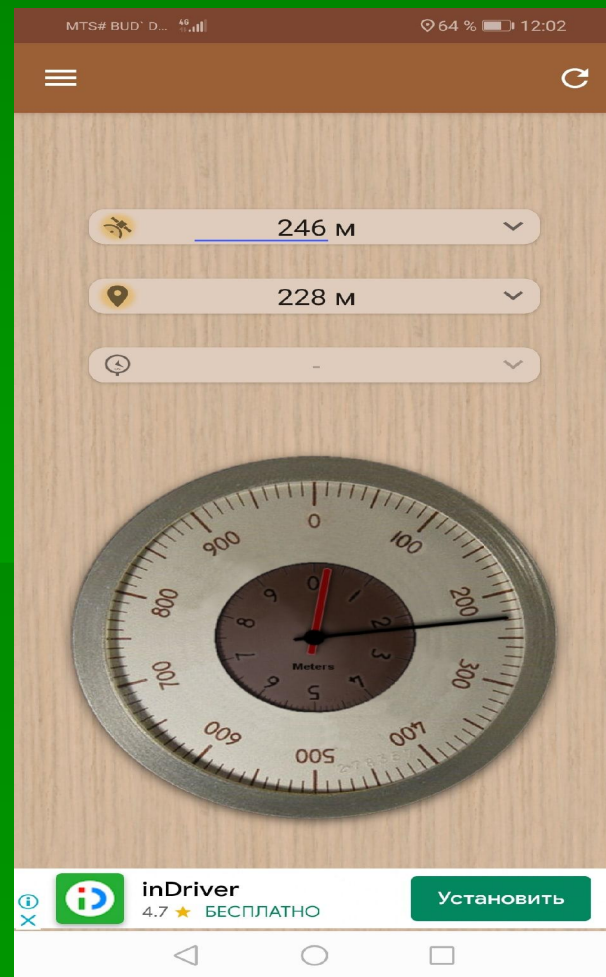
Каждый конец подъема будет заканчиваться скальными выходами.



Так что если вы, поднимаясь по тропе, увидели скалы – значит скоро можно будет отдохнуть!



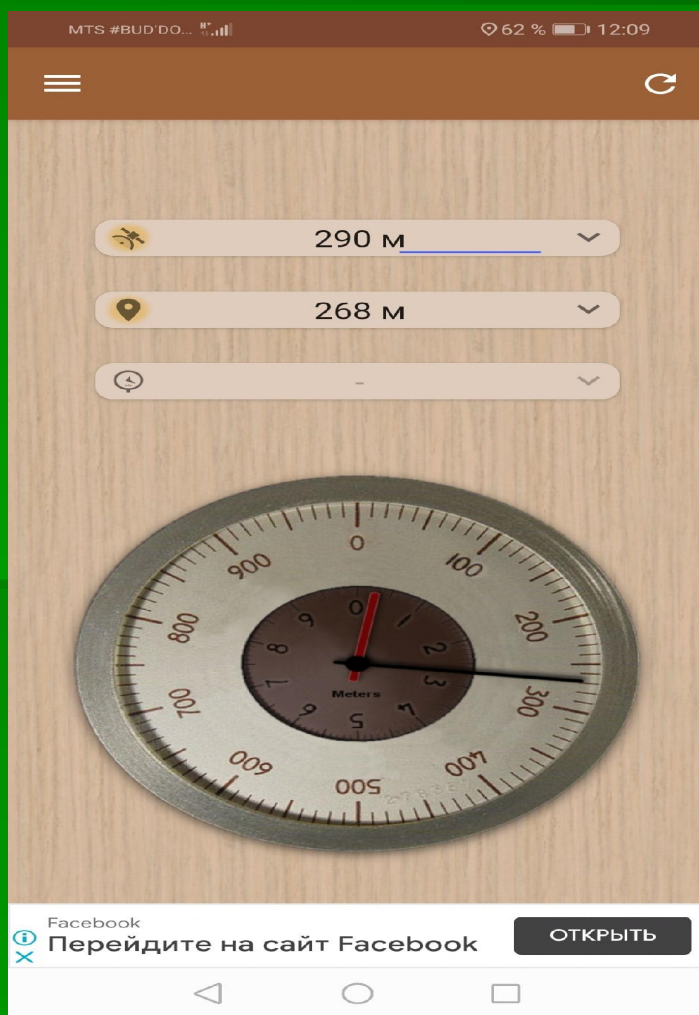
**Местами может быть довольно круто,
наденьте хорошую обувь! Первый
подъем преодолен!**



**Еще немного вверх и наша
цель уже хорошо видна!**



Мы дошли до места, где немного скинем высоту и уйдем на второй подъем.



Этот подъем так же увенчан СКАЛЬНЫМИ ВЫХОДАМИ.



**И вот, мы с вами уже почти на
самом верху и набрали почти всю
нужную высоту!**



Остался еще один небольшой подъем...



**Не забываем любоваться
прекрасными видами!**



Вы практически на самом верху! Молодцы!



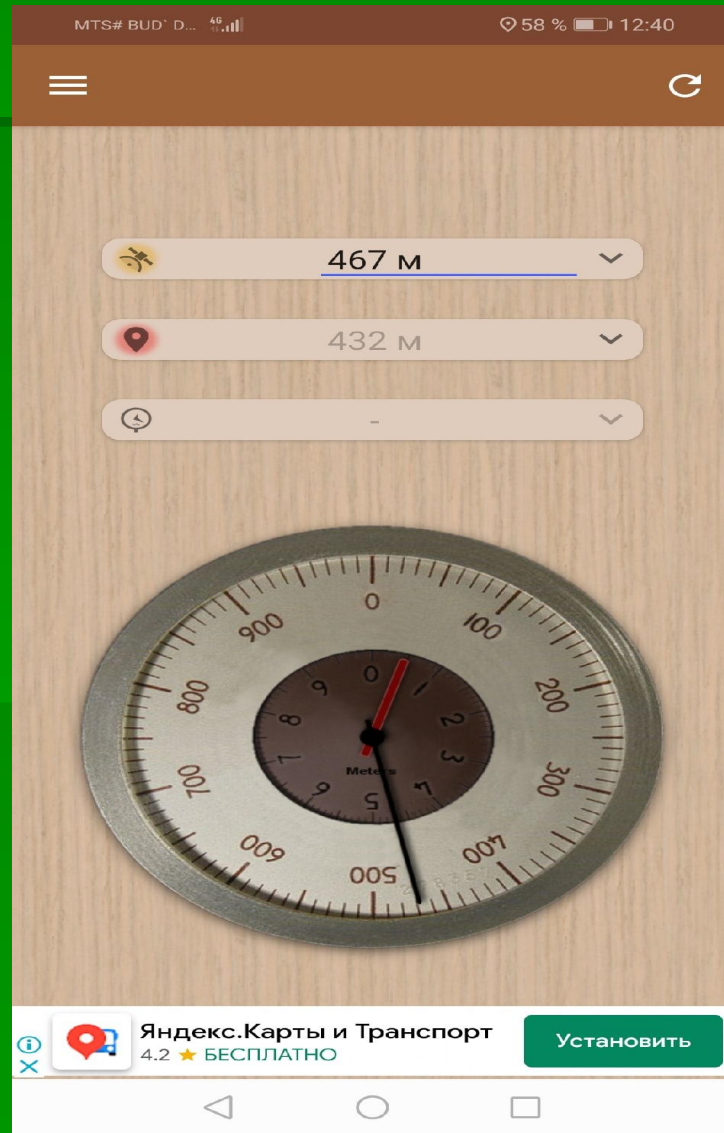
Выходим на финишную прямую!



Обходим скальные выступы — и мы у цели!



У подножия скалы!



**Сама скала
так же
очень
красива!**



С ее вершины, высота которой **494м**,
открывается потрясающий вид на
город и Вилючинский вулкан с одной
стороны...



... и на Авачинскую группу вулканов с другой



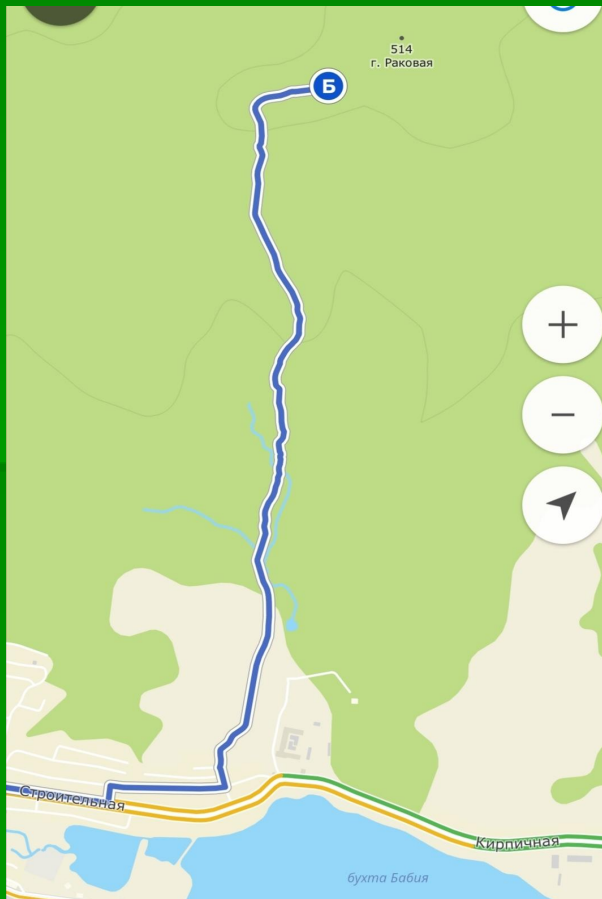
Так же на самую высокую точку
этого хребта – сопку Раковую.
Идём?



Высота сопки Раковая 514м



Само восхождение займет у вас
1-1,5ч и около **5км** в одну
сторону. Поздравляем!
Вы сделали это!



ОБ ЭТОМ МЕСТЕ

Камчатский камень



МЕСТО

СКАЛЫ / КЕКУРЫ



ВЫСОТА

494 МЕТРОВ



КООРДИНАТЫ

**N52° 57' 51.45"
E158° 42' 3.32"**



РАЙОН

ПЕТРОПАВЛОВСК-КАМЧАТСКИЙ



РАЙОННЫЙ ЦЕНТР

ПЕТРОПАВЛОВСК-КАМЧАТСКИЙ

СКАЛА КАМЧАТСКИЙ КАМЕНЬ

ПОХОД ВЫХОДНОГО ДНЯ

Презентацию подготовила
ПДО КГАУДО «КамДДЮТиЭ»
Косова В.Г.