



# Что такое карта и как её читать?

Окружающий мир

2 класс




Велика и прекрасна наша страна Россия. Она занимает огромную территорию. Но мы можем совершить путешествие в любой её уголок, не выходя из класса.



# ИСТОРИЯ

- **История** возникновения карты: уходит в глубокую древность. Тогда ещё люди не знали письменности. Они делали рисунки на камнях, бересте, дереве, шёлке, костяных пластинках. Возраст первых найденных карт – 10 – 15 тысячелетий.



**В России первая карта появилась в 16 веке. Царь Иван Грозный велел «землю измерить, и чертёж государства сделать». Первая карта в России называлась «Большой чертёж».**

# Первая карта России – «Большой чертёж»



elena@niko.ucoz.ru

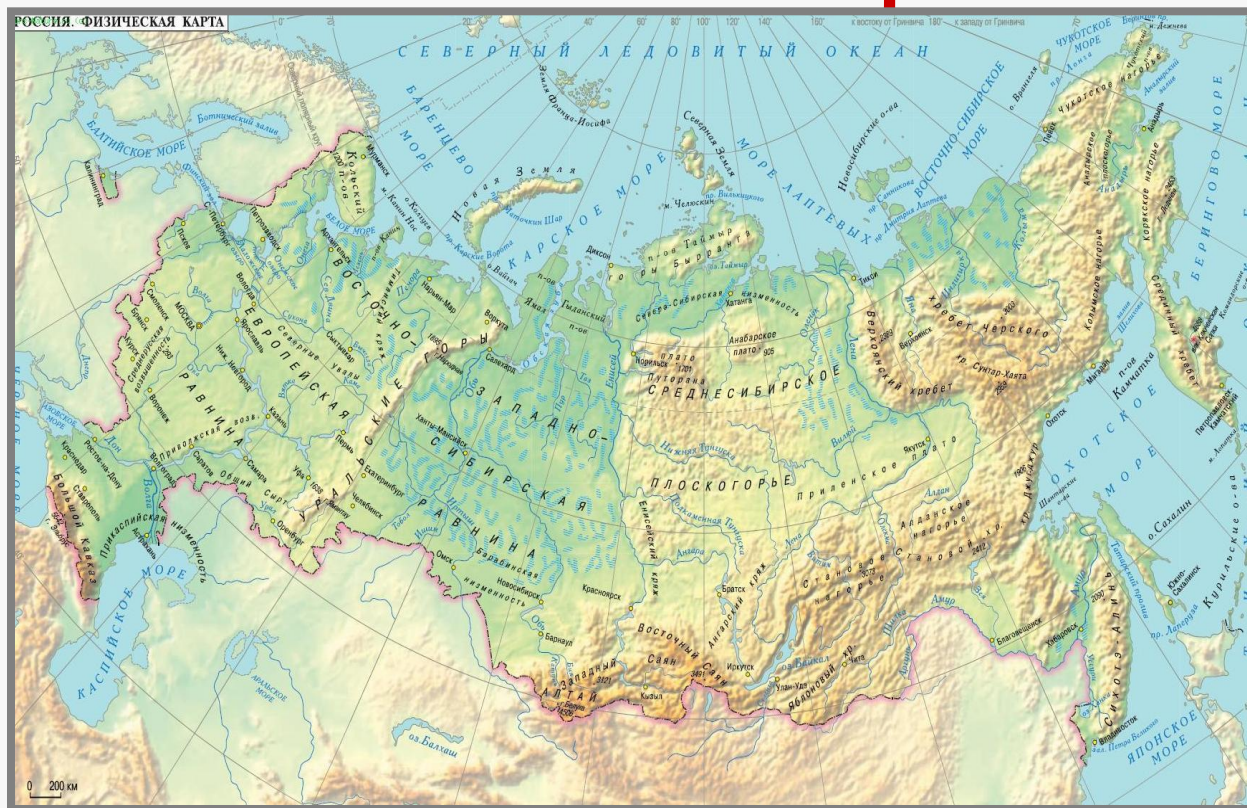




Север Запа Камчатка рь океан

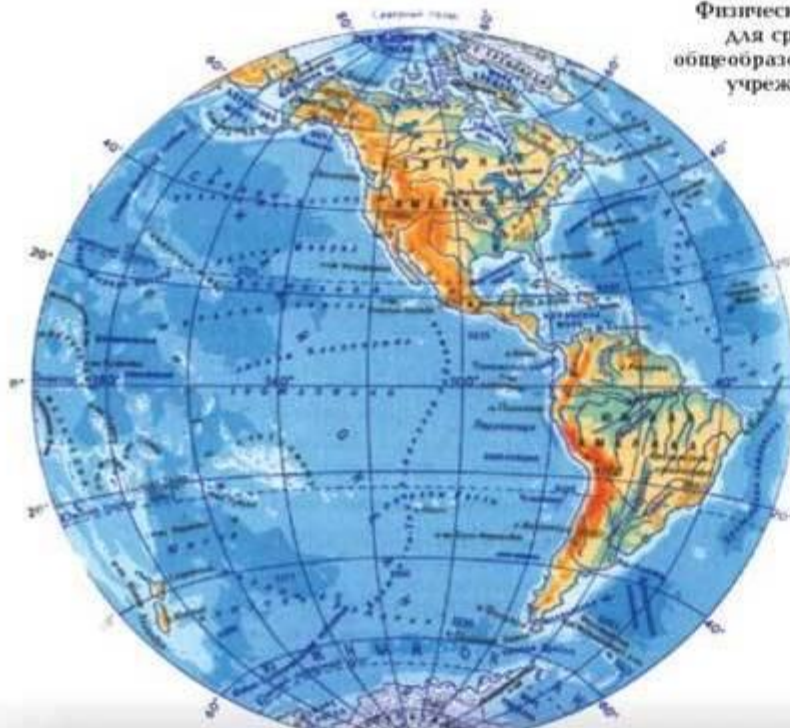


# Что такое карта?



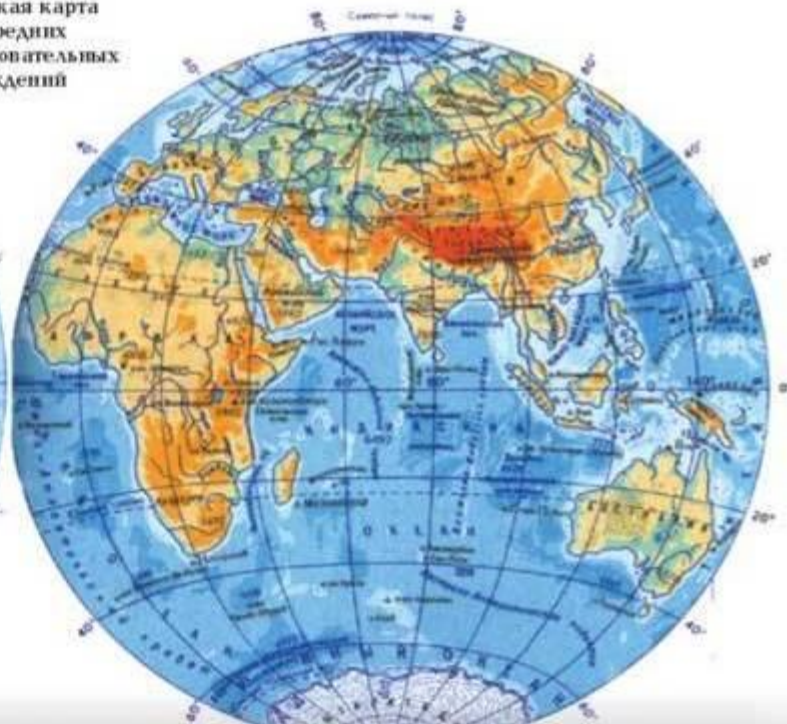
**Карта** – это уменьшенное изображение земной поверхности на плоскости в учебнике на стр. 91. с помощью условных знаков.

## ЗАПАДНОЕ ПОЛУШАРИЕ



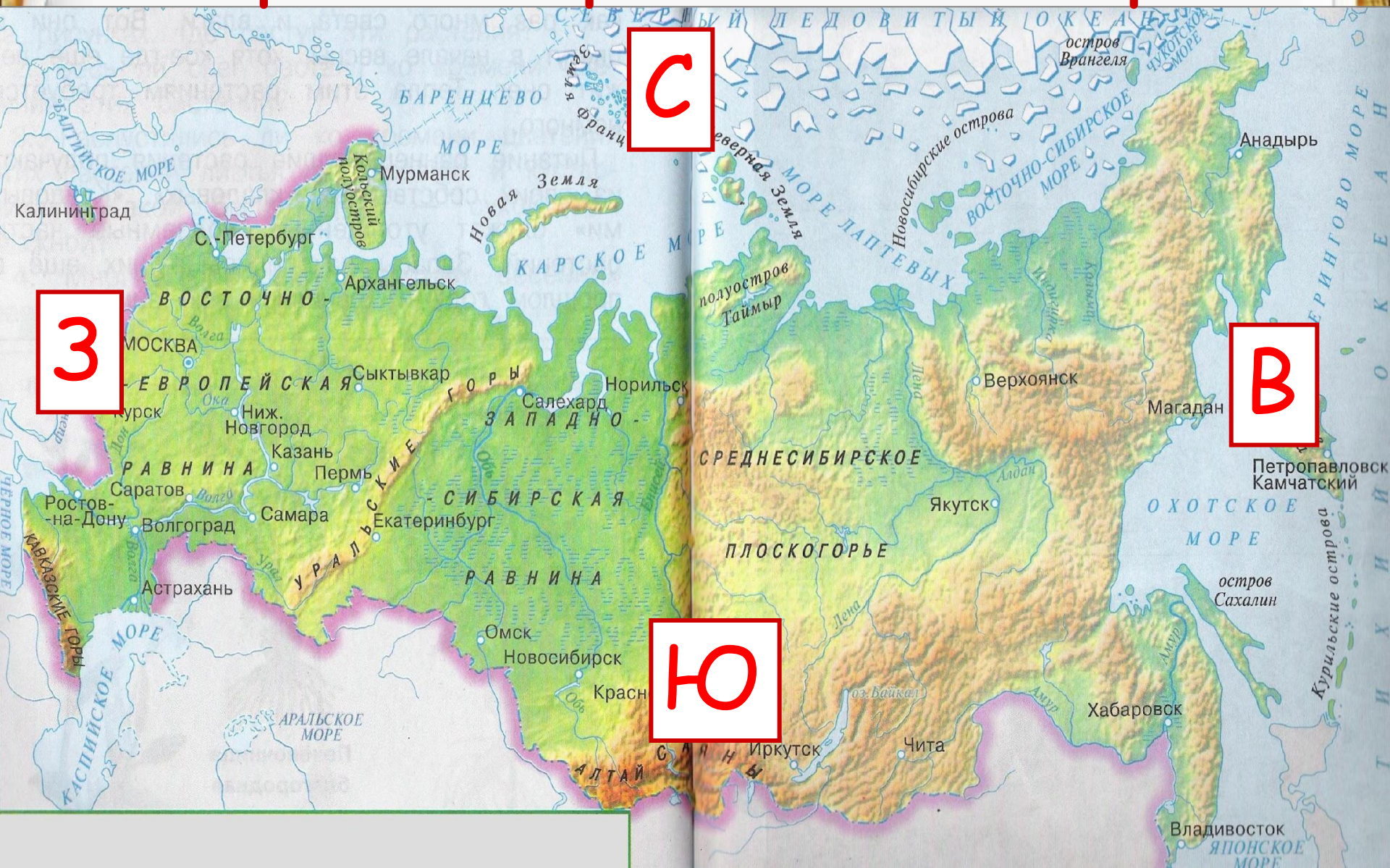
## ВОСТОЧНОЕ ПОЛУШАРИЕ

Физическая карта  
для средних  
общеобразовательных  
учреждений



Для того чтобы путешествовать по карте, надо научиться **читать** её. Читать карту - это не значит читать только надписи. Надо понимать и особый язык карты - **условные знаки**.

# Стороны горизонта на карте.







# Работа по учебнику.

1. Рассмотрите условные знаки на стр.95 учебника.
2. Выясните, что они обозначают.
3. Отыщите их на карте на стр. 90-91 учебника.

# Проверь себя.



Острова

Государственная граница



Горы



Ледники

Гранитно-долярных  
водоты  
владений России



# Работа по учебнику.

1. Прочитайте правила показа объектов на стенной карте на стр.95 учебника.
2. Найдите на карте в учебнике и покажите правильно на стенной карте следующие объекты:





# Болота Западно-Сибирской равнины Новая земля, Северная земля, Сахалин