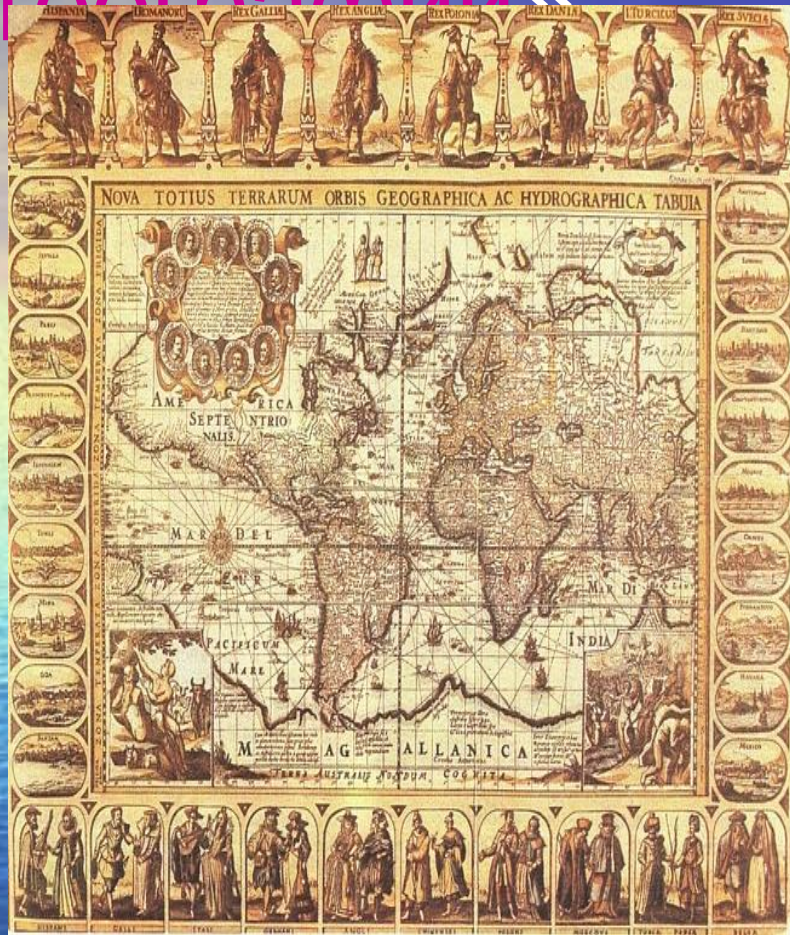


Историческая география





- 1. Предмет исторической географии. Общество и географическая среда. Роль географической среды в развитии общества.

- 2. Формирование представлений о роли исторической географии
- 3. Источники и историография исторической географии

«Предмет исторической географии»

Литература:

- Дробижев В.З. Ковальченко И. Д., Муравьев А.В.
Историческая география СССР. М., 1973.
- Муравьев А.В., Семеркин В.В.
Историческая география эпохи феодализма. М., 1973.
- Максаковский В.П.

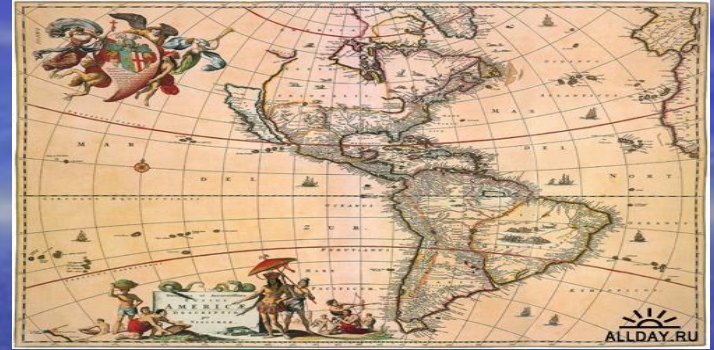
«Предмет исторической географии»

- Исторические дисциплины. Краткий библиографический справочник – указатель. Киев. 1990.
- Жекулин В.С. Историческая география: предмет и методы. Л., 1982.
- Смолицкая Г.П.

«Предмет исторической географии»

- Истоки: откуда есть – пошли славяне. – Родина – 2001 - №1-2
- Атлас истории России (от каменного века до октября 1917 года). – Родина.- 1995.- №5.
- Отечество. Историко-топонимический словарь России. М., 1999.
- Тихонов Б.В. Указатель литературы

«Предмет исторической географии»



Историческая география **изучает** прошлое человечества в его географическом аспекте. Она имеет в составе своего предмета **4 основных части** и другие составные:
география физическая (изучение

«Предмет исторической географии»

- **историческая география населения (география местонаселения в различные исторические эпохи; возникновение групп населения, передвижения,**

«Предмет исторической географии»

- **историческая география экономики или историческая экономическая география (география размещения производства и хозяйственных связей на разных этапах исторического развития; складывание целых**

«Предмет исторической географии»

- **историческая**

политическая география

(история границ

государств, княжеств,

внутренних

административных

единиц; локализация

политических

«Предмет исторической географии»

- *историческая география городов, сельских поселений* (история населенных пунктов той или иной территории; история городов и селений, которые упоминаются в источниках, но ныне уже не

«Предмет исторической географии»

- **историческая топография городов;**
- **историческая география культуры и культурных связей.**

«Предмет исторической географии»

Есть также ряд определений, данных в разное время В. К. Яцунским и другими учеными. Если принять их за основу и одновременно несколько трансформировать, то, как нам представляется, в исторической географии можно выделить следующие восемь направлений:

«Предмет исторической географии»

- 1. Историческая физическая география (историческое землеведение) которая изучает общие вопросы развития и изменения географической среды за историческое время.**
- 2. Историческая политическая география, которая изучает политическую карту, границы государств и государственный**

3. Историческая география населения, которая изучает его демографические, этнические, религиозные особенности, а также вопросы, связанные с его размещением и миграциями на разных этапах исторического развития.

4. Историческая социальная география, которая изучает социальный состав общества, взаимоотношение разных

«Предмет исторической географии»

5. Историческая экономическая география, которая изучает последовательный ход развития производства в целом и отдельных его отраслей, а также изменения в их пространственной структуре.

6. Историческая культурная география, которая изучает историко-географические аспекты развития материальной и духовной культуры

«Предмет исторической географии»

7. Историческая география взаимодействия общества и природы, которая изучает прямые и обратные связи между социально-экономическим развитием и окружающей природной средой и их влияние на формирование антропогенных ландшафтов разных типов.

8. Историко-географическое

географии»

**Во всех
направлениях
исторической
географии
прослеживаются
взаимопронинове
ние двух моментов
– исторических и
географических
характеристик.**


**О таком
взаимопронинове**



В.О. Ключевский

«Предмет исторической географии»

«Задолго до нашего летоисчисления знаменитый грек, которого зовут «отцом истории», посетил северные берега Черного моря; верным взглядом взглянул на страны, на племена, в ней жившие и записал в своей бессмертной книге, сто ПЛЕМЕНА ЭТИ ВЕДУТ ОБРАЗ ЖИЗНИ



С.М. Соловьев

«Предмет исторической географии»


«История есть география во времени, география — история в пространстве», — писал еще в XIX в. знаменитый французский географ Элизе Реклю.

В середине XX в. изветный географ и методист Александр Сергеевич Барков назвал географию и историю родными сестрами.

Ф. Энгельс говорил, что история природы и история людей

«Предмет исторической

**Основоположник
отечественной
экономической и
социальной географии
Николай
Николаевич
Баранский, развивая
идеи исторического
подхода, отмечал: «Для по
нимания географии**



Н.Н. Баранский

«Итак, историческая

география – это отрасль

истории и географии,

изучающая историческую

физическую географию,

историческую географию

населения, историко-

экономическую географию,

историко-политическую

географию, взаимодействие

природы и общества, влияние

географической среды на

разные человеческие

общества, использование

«Предмет исторической географии»

Общество – совокупность людей, объединенная общими для них конкретно-историческими условиями материальной жизни и способа производства.

НО! Общество – результат производственной деятельности людей, а не природы.

«Предмет исторической географии»

Природа – вещь реально существующая, материя во всех ее видах и формах.

Географическая среда – та часть земного пространства, с которой человеческое общество находится в данный момент в непосредственном взаимодействии.

«Предмет исторической географии»

Известна
классификация
Я. Я. Рогинского
влияния природы на
людей:

- Прямое влияние на их здоровье, работоспособность, плодовитость и смертность.



Я.Я. Рогинский

«Предмет исторической географии»

- Влияние наличия или отсутствия необходимых средств труда.
- Создание самой природой мотивов, побуждающих к действию. Например, оледенение...
- Наличие или отсутствие естественных преград, мешающих соприкосновению народов. Например, пустыня, горы...

Гиппократ в 5-4

в.в. до н.э.

рассуждая об

отличии характера

европейцев и

азиатов, писал


следующее: «азиаты

робки и

невоинственны в


отличие от

европейцев. Это



«Предмет исторической географии»


Платон близок был к идеям Гиппократата. Он также связывал духовную жизнь того или иного общества с природой. Например, наличием или



Платон 427 -347 г.г. до н.э.

«Предмет исторической географии»

Аристотель в своей работе «Политика» пытался объяснить особенность международных отношений и характер народов географическим положением цивилизаций. Он




Аристотель, 384-322 г.г до н.э.

«Предмет исторической географии»

Геродот, который считается «отцом истории».

Он считал, что характер той или иной нации зависит от многих причин, но первенство в этом влиянии отдавал



Геродот, 484-425 г.г. до н.э.

«Предмет исторической географии»

Страбон, который вошел в историю человечества и как географ и как историк, много путешествовал и дал описание всех известных в его время стран. Он не видел качественного различия между обществом и



Страбон, 64/63 – 26/24 г.г. н.э.

продолжает существовать

и развиваться и в средние

века, в период

Возрождения и в новое

время.

Знаменитый мыслитель

Монтескье много

изучал правовые

документы государств и

установил связь

характера права в разных

странах к характером

климата на их


территориях.



Шарль Луи де Секонда,
барон Ля Брэд и де Монтескье
1689 -1755

Предмет исторической географии»


Английский исследователь **Генри Томас Бокль** определял условиями разницы европейских и неевропейских народов 4 условия: - климат, - пища, - почва, - общий вид природы. Он считал, что судьбы народов



Генри Томас Бокль,
1821-1862

«Предмет исторической географии»

В России естественно были знакомы с этими и другими исследованиями и тоже пытались объяснить загадки своей страны географическими причинами. Под воздействием детерминизма находились многие русские мыслители. **Лев Ильич Мечников** – один их русских мыслителей, у кого географическое



Л.И. Мечников, 1838-1888 г.

«Предмет исторической географии»

Главное его сочинение –

«Цивилизация и Великие исторические реки».

Этот труд можно было бы назвать вступлением к истории мировой культуры, если бы таковая была написана.

М-м была предпринята попытка вскрыть



Л.И. Мечников,
1838-1888 г.г

«Предмет исторической географии»

1. Причину прогресса Мечников видел исключительно в РЕКАХ

2. Далее он рассуждал, что все это требовало от людей совместной деятельности, труда, что вызывало необходимость их КООПЕРАЦИИ, в конечном итоге образования государства.

3. Мечников верно отметил роль оросительных системы и влияние ее присутствия или отсутствия на государственное устройство.

4. Мечников подробно останавливается только на речном периоде развития цивилизаций.

Остальные периоды он только констатировал.

Это – морской период и океанский период

«Предмет исторической географии»

Сергей Михайлович Соловьев –

в отличие от Мечникова не считал географический фактор единственным и определяющим историю любого общества.

Общественно-историческая концепция Соловьева – сложная и противоречивая концепция.

С.М. Соловьев: «Три условия имеют особое влияние на историю народа:

1. Природная среда, где живет народ;
2. Природа племени, к которому он принадлежит;

Василий Осипович

**Ключевский – последователь
и ученик Соловьева.**

**История у Ключевского – это
результат взаимодействия трех
факторов:**

- 1. человеческой личности;**
 - 2. общества;**
 - 3. природы страны.**
- Географическая среда включается
Ключевским в общее понятие**

«Предмет исторической географии»

Таким образом, *XIX* –
начала *XX* века
можно
охарактеризовать
как время, когда о
географическом
факторе очень много
рассуждали и
спорили. Н.В. Гоголь
и здесь был прав:
«Много в истории
решает география».



«Предмет исторической географии»

Историческая география, так же как и все другие вспомогательные исторические дисциплины пользуется своим кругом источников

1. Карты.

Графическое изображение участков земной поверхности



«Предмет исторической географии»

Первые карты назывались **чертежами** и таковыми были на самом деле.

Эти чертежи создавались по предписаниям Поместного и Разрядного приказов.

Среди авторов черетежей – дьяки,

подьячие, писцы, князья, воеводы, стрепьцы



Столбец Поместного приказа

«Предмет исторической географии»

В *XVI* веке составлен «Большой Чертеж Московского государства» (не сохранился). При обновлении этого Чертежа в *1627* году была подготовлена «Книга Большому Чертежу». В Книге содержался микро-географический материал, маршруты и



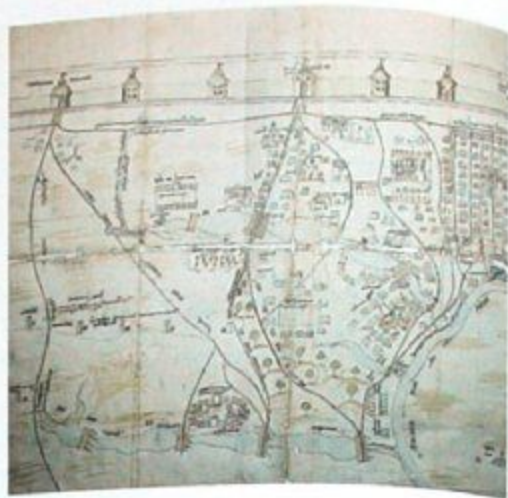


Рис. 54. План города Москвы от Тверских и Смоленских ворот до реки Ходынки (фрагмент) (№ 67)




Рис. 59. Чертеж земель от Колужских и Серпуховских ворот до села Воробьева (№ 796)

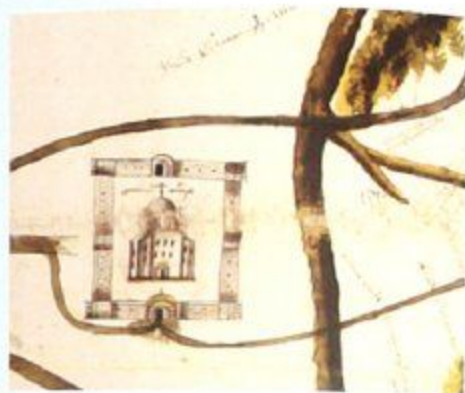



Рис. 58. Чертеж земель от Земляного города до речки Раменки (№ 79а)



Рис. 64. Фрагмент чертежа земель по реке Сетуни у села Сколково (№ 93)

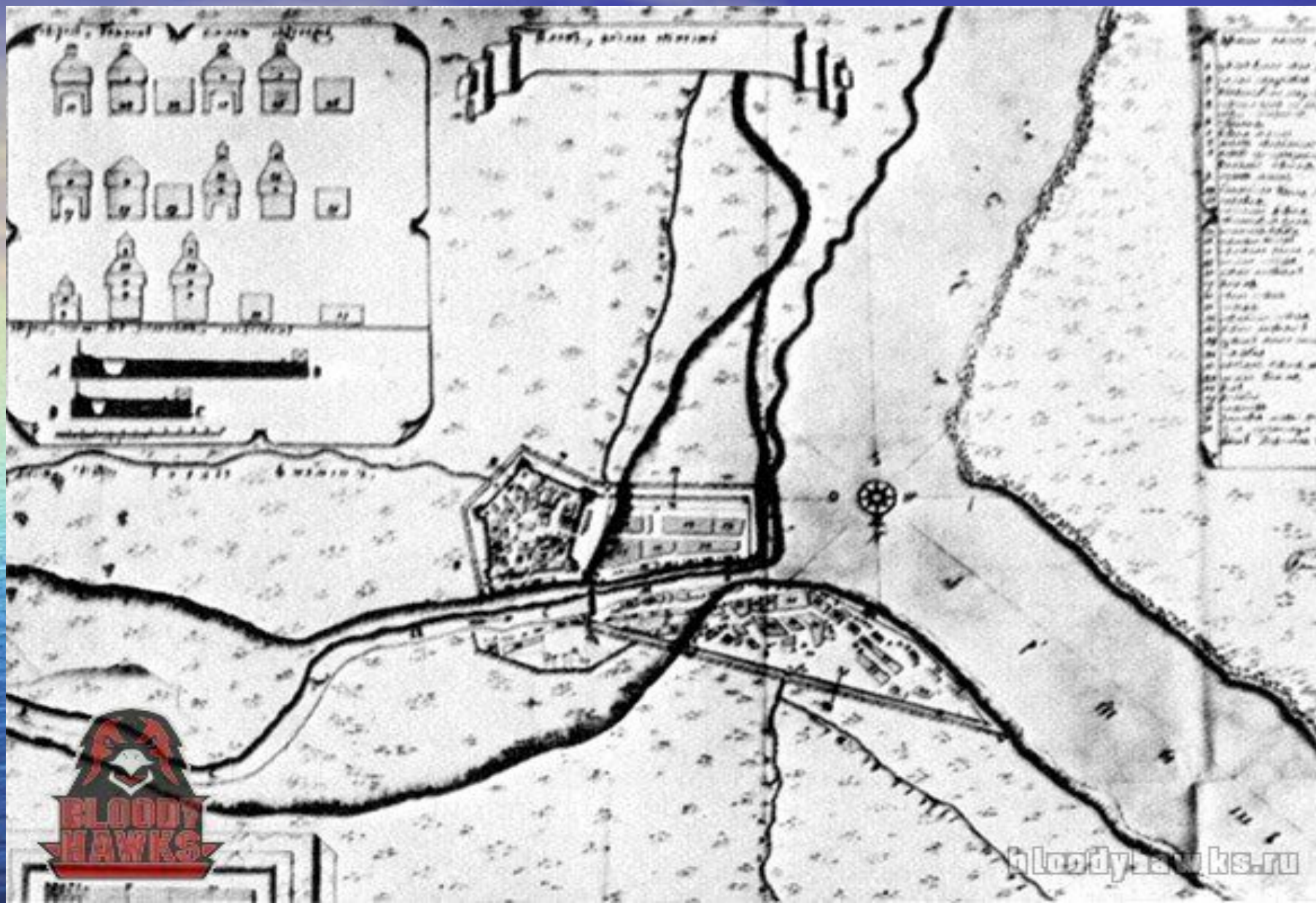


План окрестностей Святогорского монастыря - XVI - XVII



Molkua Fluvius





21 лист Чертежной карты Сибири

Историческое описание Сибири
Историческое описание Сибири
Историческое описание Сибири



Г. КИТАИ.



ЦРЬСТВО КИТАИЦЕВ.

Р. ШИРГА

КОИСОКУТА



ТУНТАЛАН

ЗЕМЛЯ

Заставный



КАЙЛАТ

Р. АНГАРА



НЕОЧИКА

ОСЕЛЕН

КИГИЗЫ

БАКА

СААНЦА

О ТЕЛЕСИОЕ



Р. АМЪ

Р. АНГАРА



ИРАНА



Видна ступъ
дѣлано нѣмце днѣ
копейки.

чре Байкаль судами переходъ иркутско
перевѣраю іозаме саяновъ рѣка иркутра
взяткой.

БАЙКАЛЬ

и рѣки.

Ганшанасо дѣла переходъ
байкаль перевѣраю вѣрѣвѣ
днѣ записавъ се оубо
зимою саями днѣтѣ

Голоуосѣна
поимѣ. мѣ.
брасѣнъ люди

Городъ Иркутской



Вѣрѣвѣ
рѣка
Сѣверъ
Иркутскій

Дѣлѣ
литро
ѣ. оубо

Волкѣссѣнѣи хѣи
иркутскій сѣвѣра
г. оубо.

Мѣсто
Зрѣнскѣа

Женѣа
инокѣссѣнѣа

ѣ. оубо
рѣ. сѣнѣи
инокѣссѣнѣа
вѣрѣвѣ


инокѣссѣнѣа
сѣвѣрѣ

исѣвѣнъ сѣвѣнѣи людеи

Мѣсто
вѣрѣвѣ



ГРА



Изображение Илимска в «Чертежной книге Сибири»
С.У. Ремизова, конец XVII века

«Предмет исторической географии»

- В начале *XVIII* века геодезистов и картографов уже готовили в Москве в специальной школе.
- Руководство картографированием осуществлял Сенат.
- Собираание сведений и готовых картографических материалов входило в обязанности обер-секретаря Сената И.К. Кириллова.
- Появились первые карты Северного Ледовитого океана, Забайкалья, Камчатки и.т.д. В *1745* году вышел

«Предмет исторической географии»

В 1765 году правительство предприняло меры по реорганизации учета земель. Это вошло в историю под названием «Генерального межевания земель». Это – картографирование каждого отдельного землевладения в одинаковом масштабе по одинаковому специальному плану. Сохранилось до 1 млн. межевых карт. Это межевое картографирование продолжалось до 1917 года и имело



Фрагменты карты Генерального межевания



Фрагменты карты Генерального межевания

2. Географические описания.

**Они включали в себя:
физико-географические
характеристики территории;
экономические
характеристики;
этнологические
характеристики;
характеристики социального**

3. Топографические описания.

**Это было подробное
изучение районов, которое
включает в себя
характеристику: а) размера,
природных условий,
населения, городов, уездов,
рек, путей сообщения;
б) сведений по местной**

«Предмет исторической географии»

4. Экономические описания.

В 1790 году Вольное Экономическое Общество разработало программу особого экономического описания губерний России, которая состояла из шести разделов:

- первые два – географические описания, третий – характеристика сельского населения,**
- четвертый – города;**
- пятый – сельское хозяйство и**

«Предмет исторической географии»

5. Записки российских путешественников.

Большое количество описаний путешественников появилось в XVIII веке. Заметки эти включали в себя записки о состоянии сельского хозяйства, приемах обработки почвы, описания сельскохозяйственных орудий труда, быт, обычаи, нравы, даже рецепты местных блюд.

«Предмет исторической географии»

6. Географические словари.

Словари стали распространенным явлением в *XVIII – XIX* в.в.

Это государственные указатели России за определенный период.

«Лексикон российский, исторический, географический и политический» создан был В.Н.

Татищевым в *1745* году, но не закончен. Доведен был только до слова «ключник».

ГЕОГРАФИЧЕСКО-СТАТИСТИЧЕСКИЙ
СЛОВАРЬ
РОССИЙСКОЙ ИМПЕРІИ.

СОСТАВИЛЪ

ИЗДАТЕЛЬ

ИМПЕРАТОРСКАГО РУССКАГО ГЕОГРАФИЧЕСКАГО ОБЩЕСТВА

ДОПУЩЕННАГО ЧЛЕНА ОБЩЕСТВА

П. СЕМЕНОВЪ,

ПРИ СОДѢЛАНІИ ДѢЙСТВУЮЩИХЪ ЧЛЕНОВЪ

В. СЕРГИЕВСКАГО И Л. МАЙНОВА.

ТОМЪ III.

САВТИМТЕРЕВРІИ.

ВЪ СМОТРѢНІИ Д. ПЕТРОВСКАГО И ДРУГ. (ВАС. СТОЛ., 8 в., л. М 48).

1867.

МАТЕРІАЛЫ

ДЛЯ

ИСТОРИКО-ГЕОГРАФИЧЕСКАГО СЛОВАРЯ РОССИИ.

СЪБРАЛЪ И ИЗДАЛЪ

Н. БАРСОВЪ.



ВИЛЬНА.

ВЪ ТИПОГРАФІИ А. СЫРКИНА.

1865.

«Предмет исторической географии»

7. Остальные источники – *актовые материалы* (грамоты, купчие, меновые духовные, в которых, конечно, были сведения о каких-то землях, которые покупались, менялись и т.д.); *сами писцовые книги* (описание по владениям и рек и озер и др.; в них же фиксировались места богатой рыбной ловли, лесные угодья, пашни, число жителей городов и деревень, промыслы, сборы и занятия местных жителей); *материалы о лесах; материалы земских учреждений*