

# Водные ресурсы Франции

**Цель работы:** исследовать, что делает Франция для экологической обстановки и рационального использования водных ресурсов страны.

Подготовил данную работу студент  
“КМТ” Полторацких Я.Е.

Научный руководитель:  
преподаватель Якимова И.Ф.

## **Водная политика во Франции основана на 4 основных законах**

Французская территория разделена на 12 бассейнов. Благодаря большой территории и благоприятному климату страна обладает огромным количеством природных ресурсов.



# 5 основных групп групп природных ресурсов:

1. Водные;
2. Земельные;
3. Лесные;
4. Минеральные;
5. Ресурсы энергии солнца и ветра.

## ***4 крупнейших озера Франции:***

**Сена, Рона, Гаронна и  
Луара.**

Все они берут своё начало  
либо в Центральном массиве  
страны, либо в горах и  
впадают в Атлантический  
океан.



# Луара – самая длинная река Франции.

- Протяженность: 1020 километров;
- Площадь бассейна: 115.120 квадратных километров.



# Река Гаронна

Протяженность реки – 650 километров, бассейн составляет 56 тысяч кв. километров.



**Река Рона** — единственная большая река (812 км.) Франции, впадающая в Средиземное море.

Площадь бассейна: 98000 км.

Исток Роны находится на высоте 1900 м на ледника близ Фурка.




# Сена (776 км) – крупнейшая река северной Франции

Является самой знаменитой рекой Франции из-за того, что на её берегах располагается столица Франции – Париж.







Рейн – река центральной и западной Европы. Самая длинная река, впадающая в Северное море.

Длина Рейна составляет 1233 км., площадь бассейна – 185 тысяч кв. километров.

# Группы озёр Франции:

- Горные озёра;
- Озёра, располагающиеся на равнине;
- Озёра, располагающиеся на морском побережье.



Бурже (45 кв. км) и Анси (28 кв. км) – крупнейшие озёра во Франции.



# Женевское озеро служит границей между Францией и Швейцарией.



# Лак-дю-Бурже

Находится в департаменте Савойя и имеет длину 18 км, ширину от 1,5 до 3,5 км., а самая глубокая точка – 145 м.



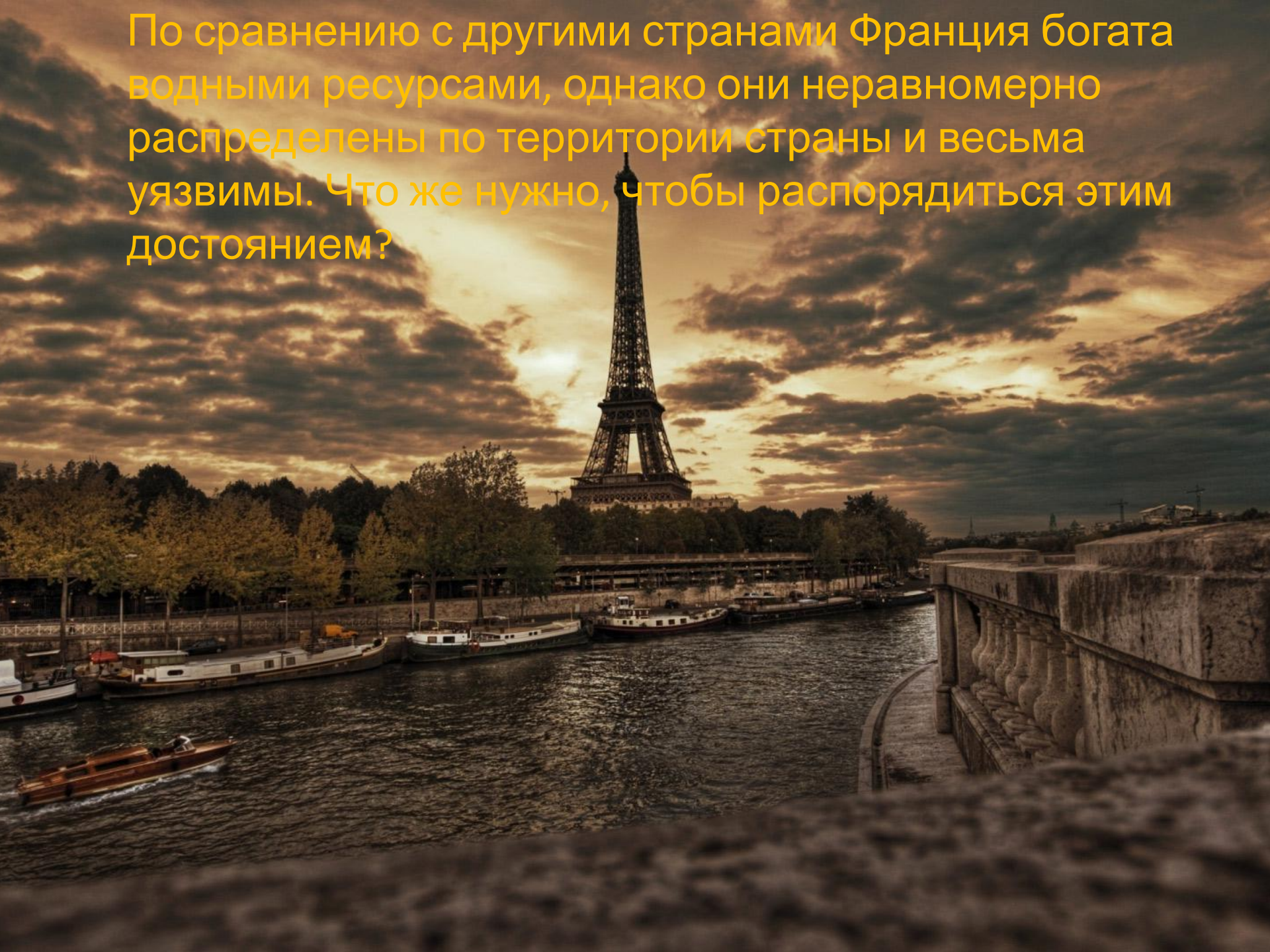
# *Анненси*


Ширина 3,2 км., длинна  
14,6 км., глубина 82 м.

В озеро впадает  
множество мелких  
речушек, которые  
берут своё начало в  
ближайших городах и  
деревушках.



По сравнению с другими странами Франция богата водными ресурсами, однако они неравномерно распределены по территории страны и весьма уязвимы. Что же нужно, чтобы распорядиться этим достоянием?





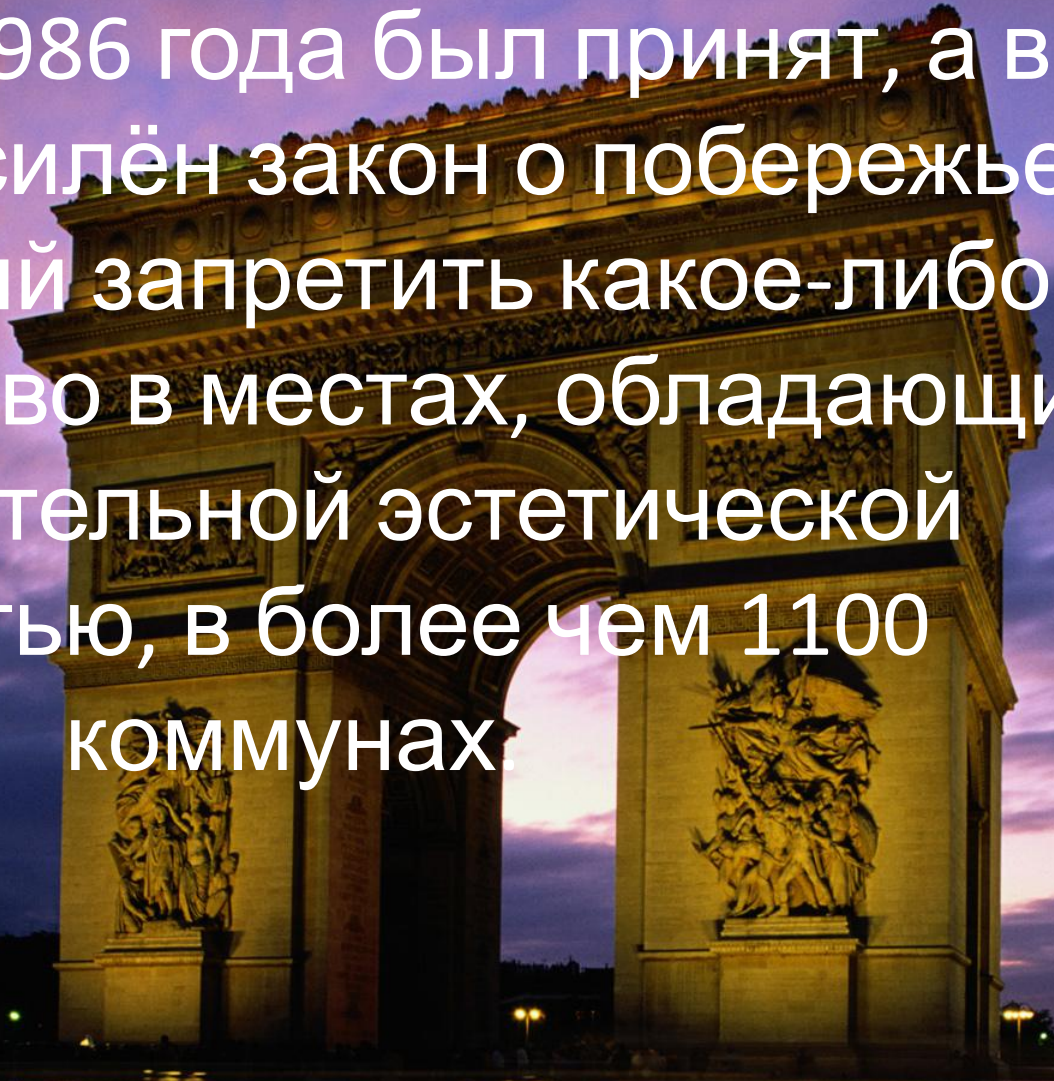
*В январе 1992 года был  
пересмотрен закон о водных  
ресурсах от 1964 года с целью  
усиления роли местных органов в  
контроле над качеством  
водотоков.*



The background of the image is the flag of the Republic of Poland, which consists of three horizontal stripes of equal width: white on top, red on the bottom, and a thin blue stripe in the middle. The flag is shown waving, with a slight shadow and a white border around it.

**Благодаря активной деятельности агентств водных ресурсов удалось добиться реальных успехов: за 20 лет выбросы в реки отходов промышленных предприятий сократились на 70%.**

3 января 1986 года был принят, а в 1989 году усилен закон о побережье, призванный запретить какое-либо строительство в местах, обладающих исключительной эстетической ценностью, в более чем 1100 коммунах.



Таким образом, можно сделать вывод о том, что во Франции делается многое для улучшения экологической обстановки и рационального использования водных ресурсов.



Спасибо за внимание!

